

Wahlbuch
Wahl des/der Landrats/Landrätin
13.09.2015
Gemeinde Kall
Herausgegeben am 27.09.2015

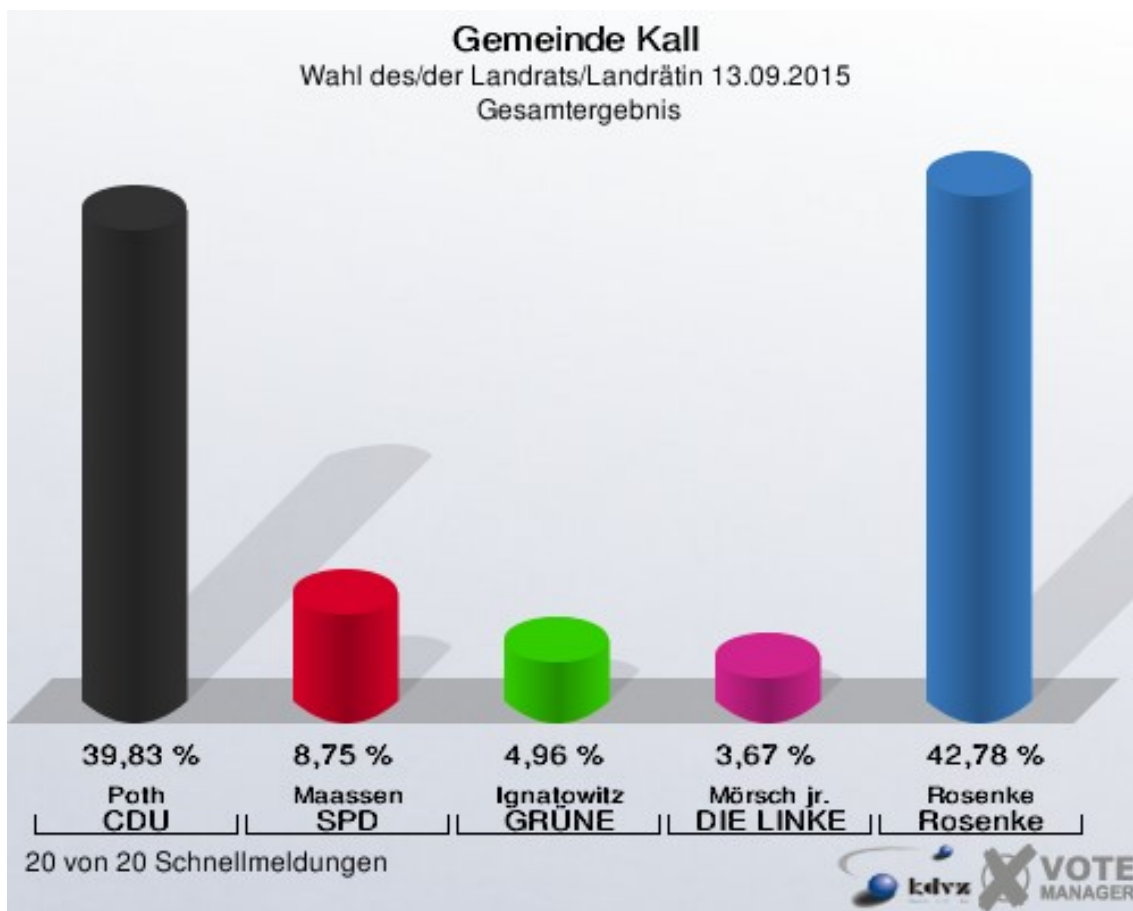
Inhaltsverzeichnis

Wahl des/der Landrats/Landrätin	1
Gemeinde Kall	1
Stimmbezirke	3
01.0 Kall I	3
02.0 Kall II	5
03.0 Kall III	7
04.0 Kall IV	9
05.0 Kall V	11
06.0 Kall VI	13
07.0 Golbach	15
08.0 Sötenich	17
09.1 Rinnen	19
09.2 Urft	21
09.3 Steinfeld	23
10.0 Sistig I	25
11.1 Krekel	27
11.2 Sistig II	29
12.1 Wahlen	31
13.0 Keldenich	33
14.1 Scheven	35
14.2 Wallenthal	37
14.3 Dottel	39
99.0 Briefwahlbezirk	41
Übersicht Stimmbezirke	42
Stichwahl des/der Landrats/Landrätin	48
Gemeinde Kall	48
Stimmbezirke	50
01.0 Kall I	50
02.0 Kall II	52
03.0 Kall III	54
04.0 Kall IV	56
05.0 Kall V	58
06.0 Kall VI	60
07.0 Golbach	62
08.0 Sötenich	64
09.1 Rinnen	66
09.2 Urft	68
09.3 Steinfeld	70
10.0 Sistig I	72
11.1 Krekel	74
11.2 Sistig II	76

12.1 Wahlen	78
13.0 Keldenich	80
14.1 Scheven	82
14.2 Wallenthal	84
14.3 Dottel	86
99.0 Briefwahlbezirk	88
Übersicht Stimmbezirke	89

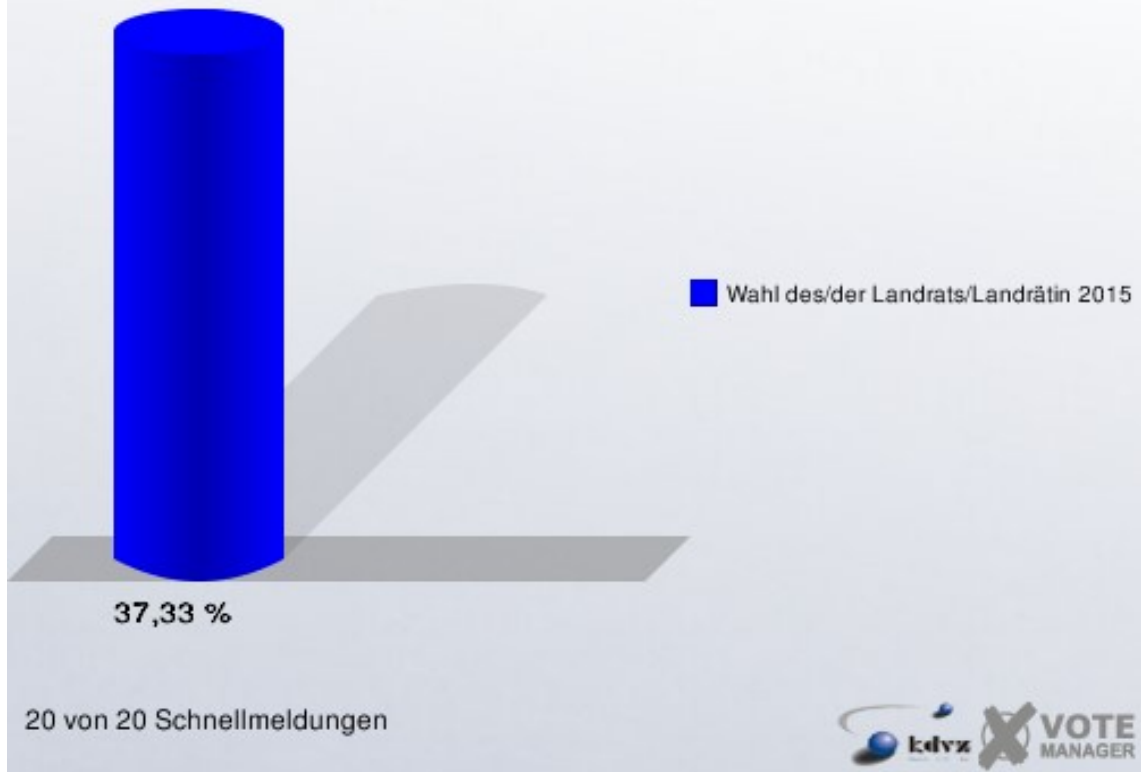
Wahl des/der Landrats/Landrätin Gemeinde Kall

	Anzahl	Prozent
Wahlberechtigte	9.515	
Wähler/innen	3.552	37,33 %
ungültige Stimmen	67	1,89 %
gültige Stimmen	3.485	98,11 %
Poth, CDU	1.388	39,83 %
Maassen, SPD	305	8,75 %
Ignatowitz, GRÜNE	173	4,96 %
Mörsch jr., DIE LINKE	128	3,67 %
Rosenke, Einzelbewerber	1.491	42,78 %



Rosenke = Einzelbewerber Rosenke, Günter

Gemeinde Kall
Wahl des/der Landrats/Landrätin 13.09.2015
Wahlbeteiligung Gesamtergebnis



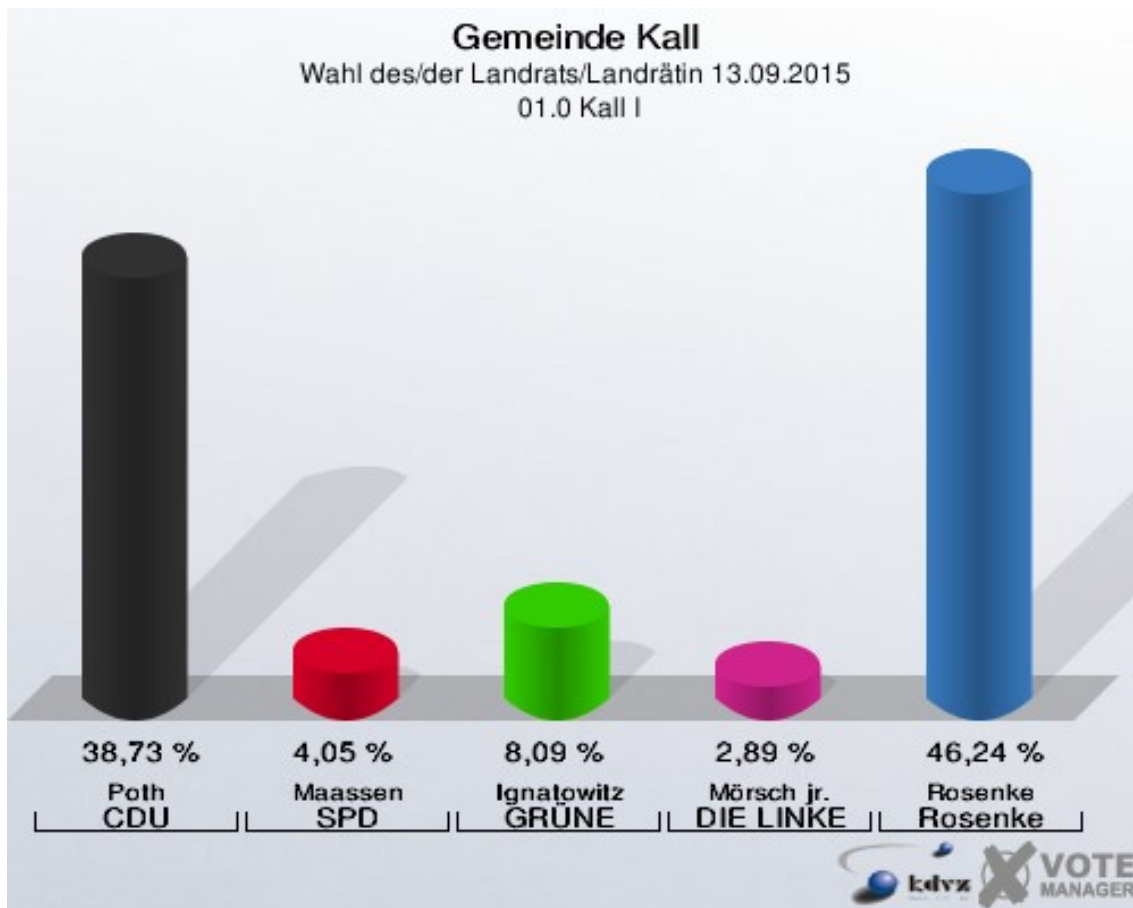
20 von 20 Schnellmeldungen



Stimmbezirke

01.0 Kall I

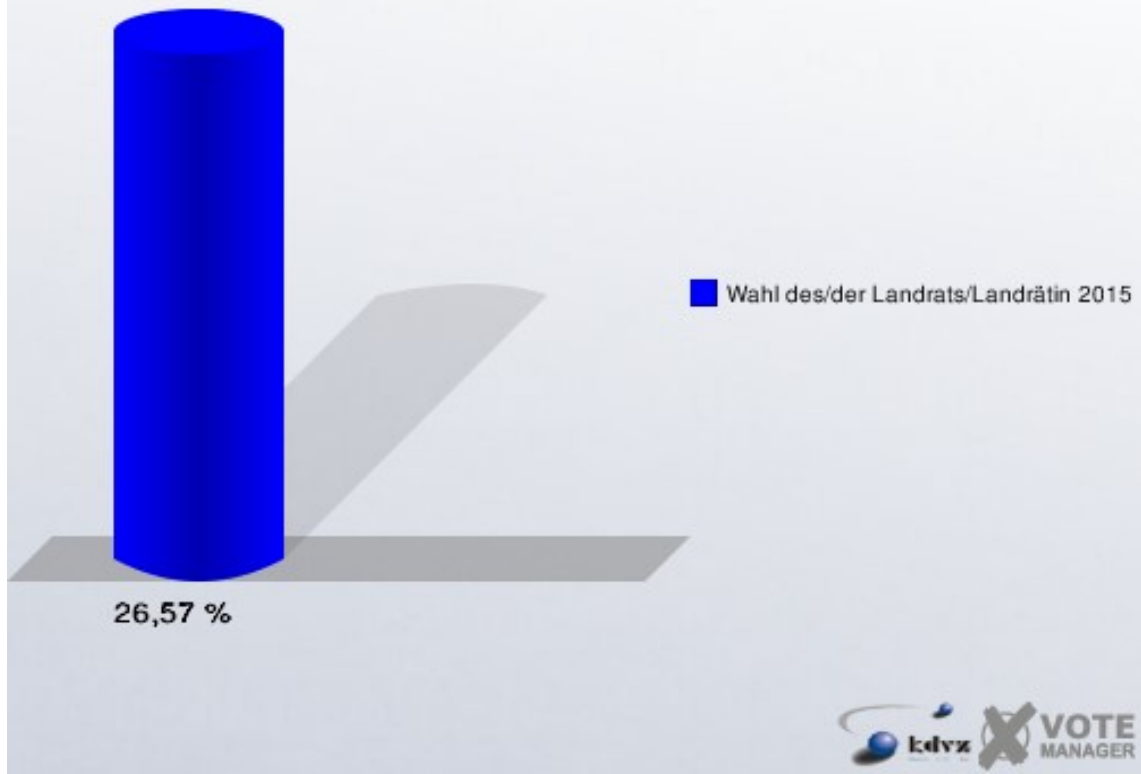
	Anzahl	Prozent
Wahlberechtigte	670	
Wähler/innen	178	26,57 %
ungültige Stimmen	5	2,81 %
gültige Stimmen	173	97,19 %
Poth, CDU	67	38,73 %
Maassen, SPD	7	4,05 %
Ignatowitz, GRÜNE	14	8,09 %
Mörsch jr., DIE LINKE	5	2,89 %
Rosenke, Einzelbewerber	80	46,24 %



Rosenke = Einzelbewerber Rosenke, Günter

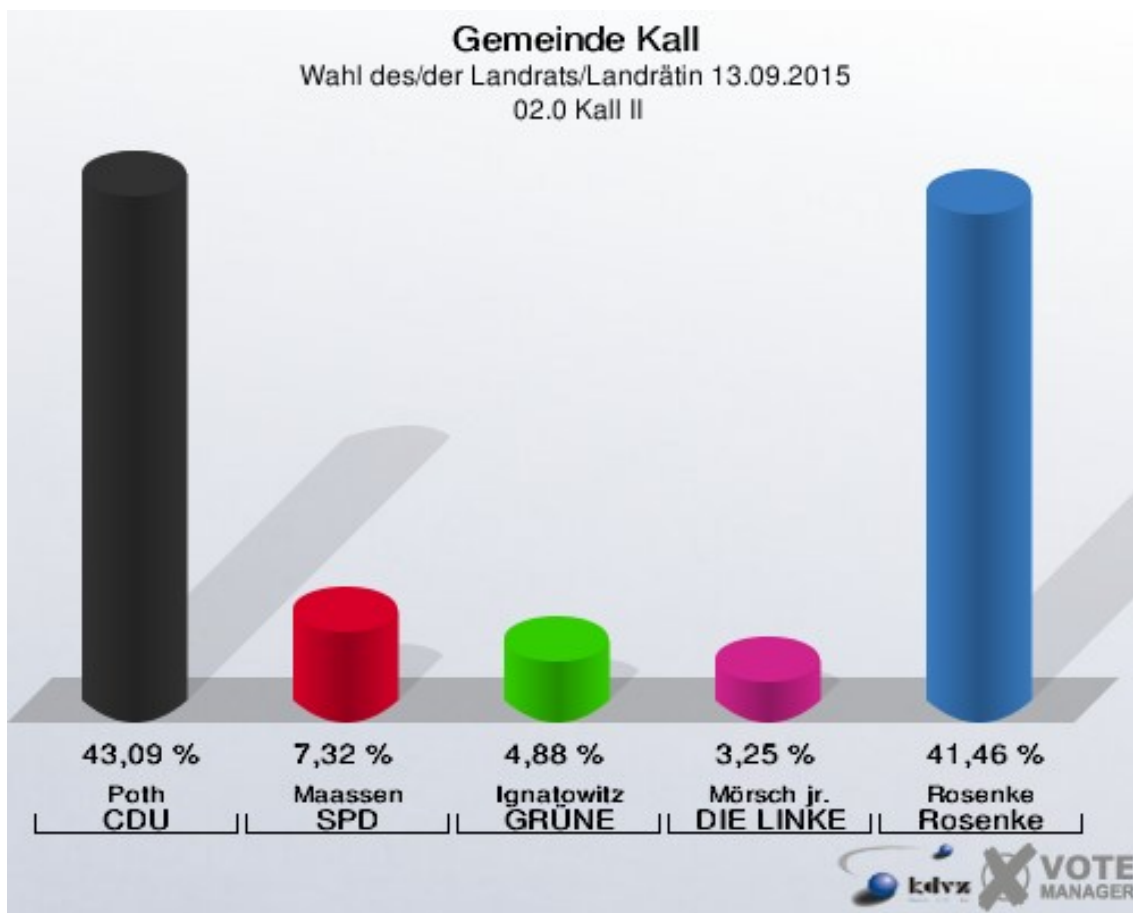
Gemeinde Kall

Wahl des/der Landrats/Landrätin 13.09.2015
Wahlbeteiligung 01.0 Kall I



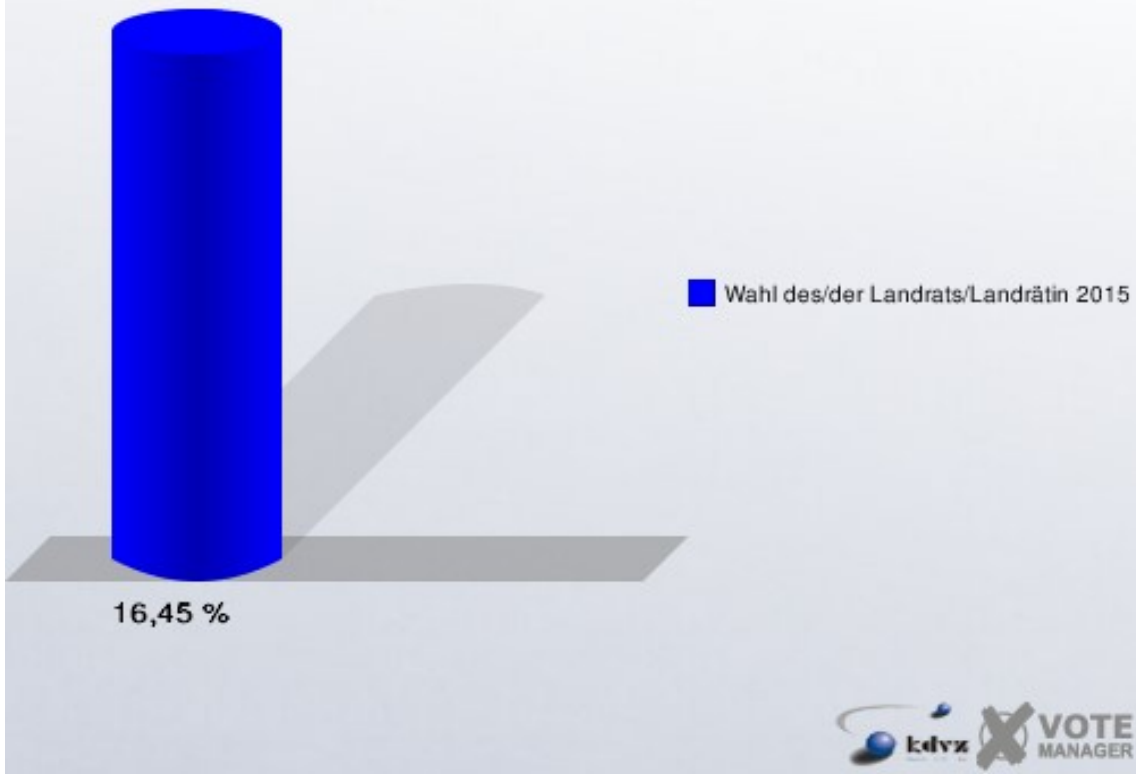
02.0 Kall II

	Anzahl	Prozent
Wahlberechtigte	754	
Wähler/innen	124	16,45 %
ungültige Stimmen	1	0,81 %
gültige Stimmen	123	99,19 %
Poth, CDU	53	43,09 %
Maassen, SPD	9	7,32 %
Ignatowitz, GRÜNE	6	4,88 %
Mörsch jr., DIE LINKE	4	3,25 %
Rosenke, Einzelbewerber	51	41,46 %



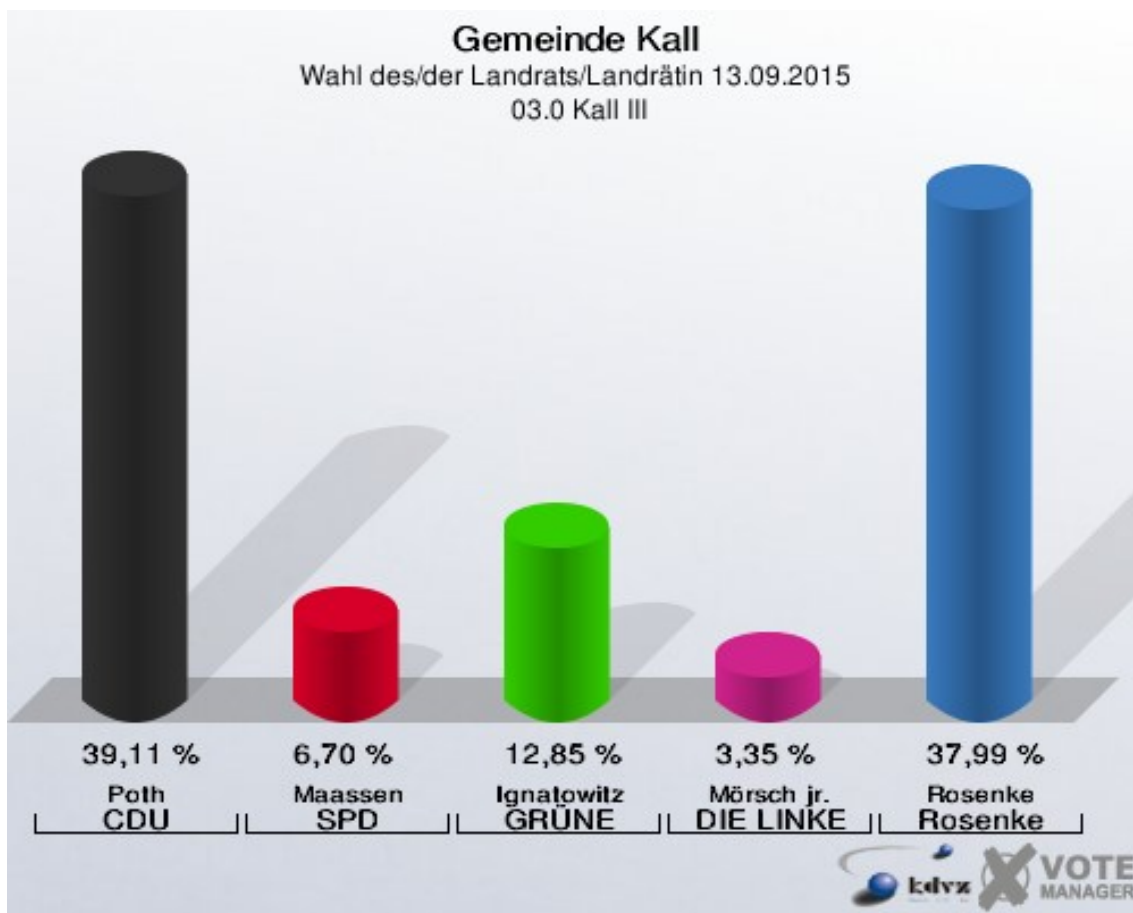
Rosenke = Einzelbewerber Rosenke, Günter

Gemeinde Kall
Wahl des/der Landrats/Landrätin 13.09.2015
Wahlbeteiligung 02.0 Kall II



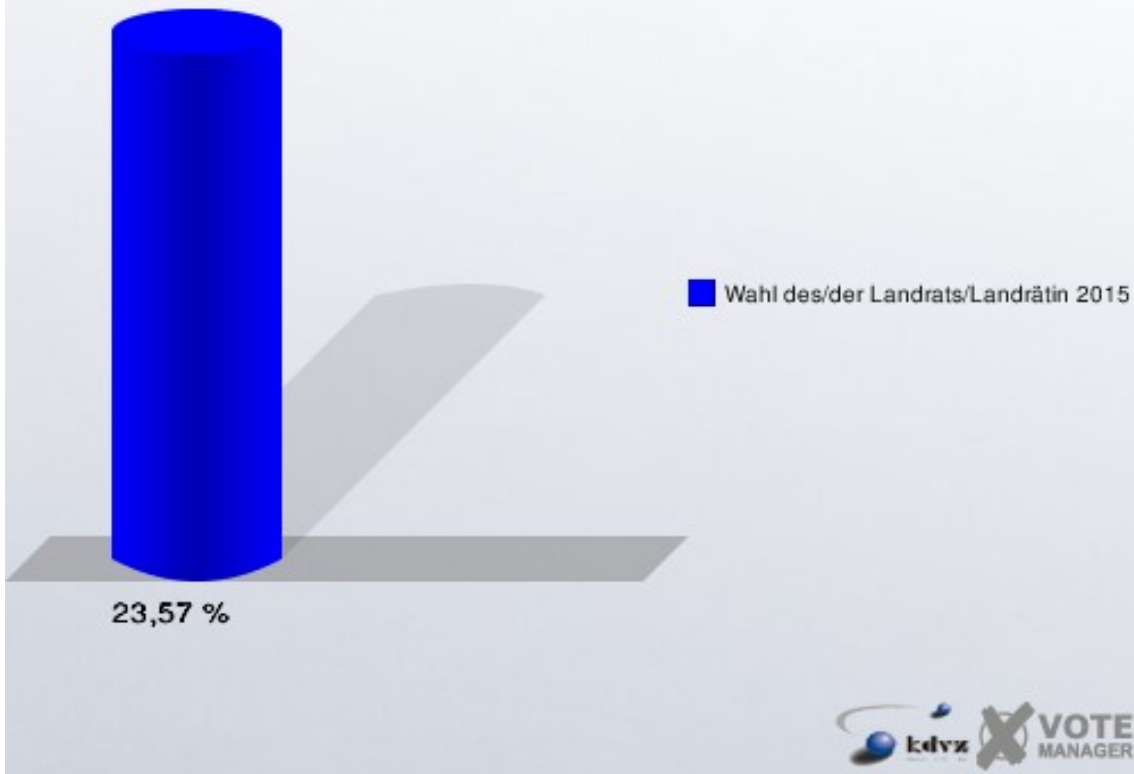
03.0 Kall III

	Anzahl	Prozent
Wahlberechtigte	768	
Wähler/innen	181	23,57 %
ungültige Stimmen	2	1,10 %
gültige Stimmen	179	98,90 %
Poth, CDU	70	39,11 %
Maassen, SPD	12	6,70 %
Ignatowitz, GRÜNE	23	12,85 %
Mörsch jr., DIE LINKE	6	3,35 %
Rosenke, Einzelbewerber	68	37,99 %



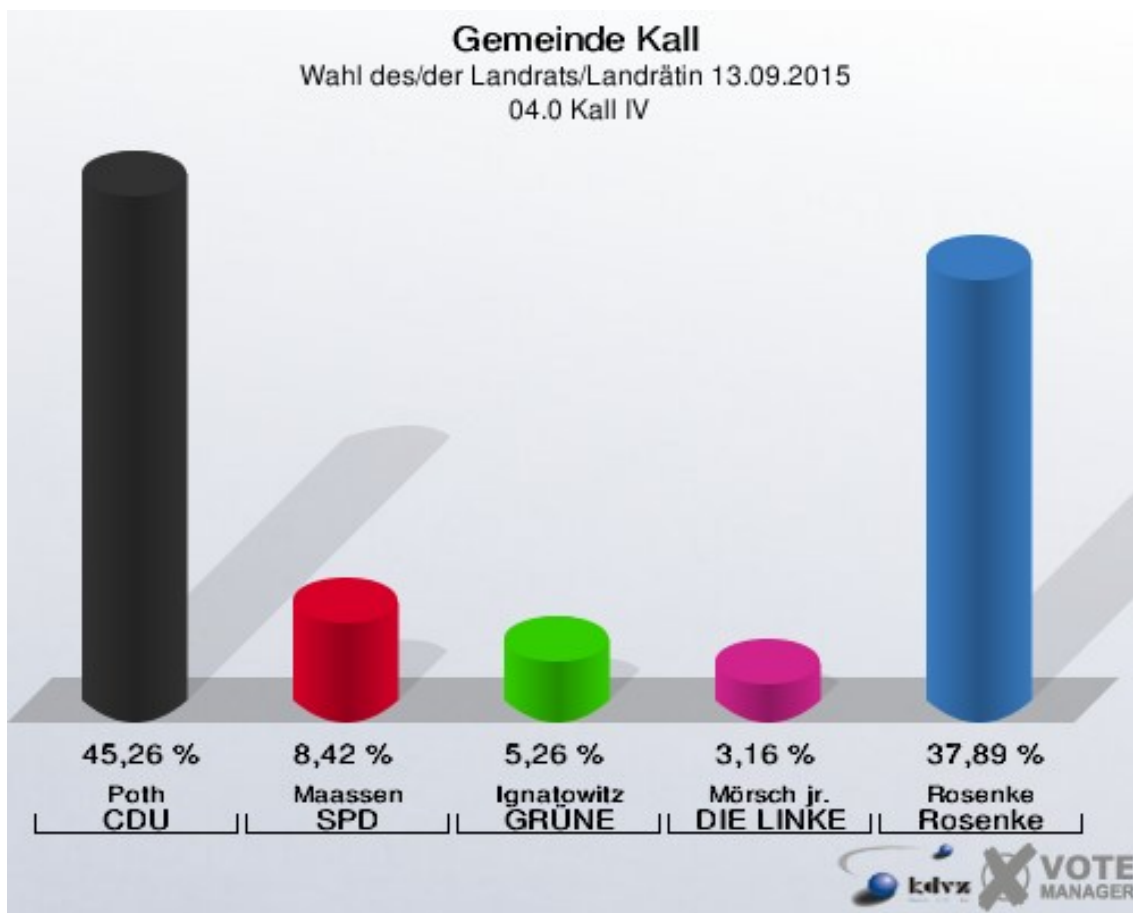
Rosenke = Einzelbewerber Rosenke, Günter

Gemeinde Kall
Wahl des/der Landrats/Landrätin 13.09.2015
Wahlbeteiligung 03.0 Kall III



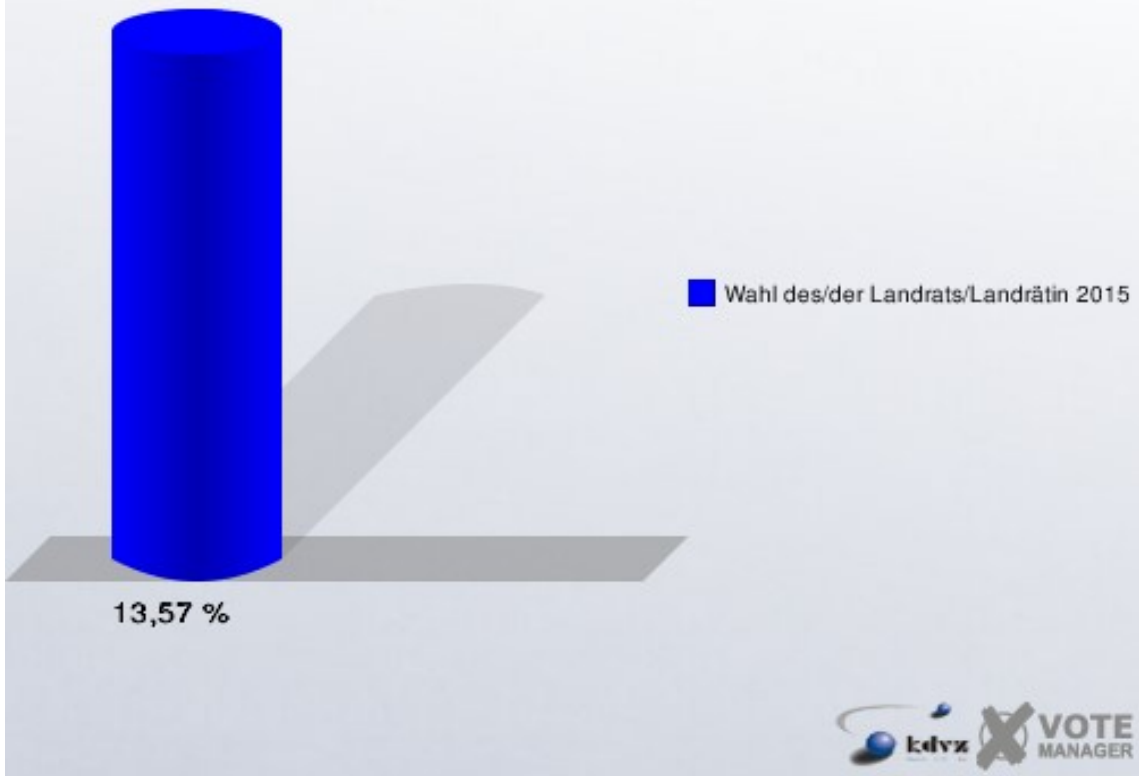
04.0 Kall IV

	Anzahl	Prozent
Wahlberechtigte	722	
Wähler/innen	98	13,57 %
ungültige Stimmen	3	3,06 %
gültige Stimmen	95	96,94 %
Poth, CDU	43	45,26 %
Maassen, SPD	8	8,42 %
Ignatowitz, GRÜNE	5	5,26 %
Mörsch jr., DIE LINKE	3	3,16 %
Rosenke, Einzelbewerber	36	37,89 %



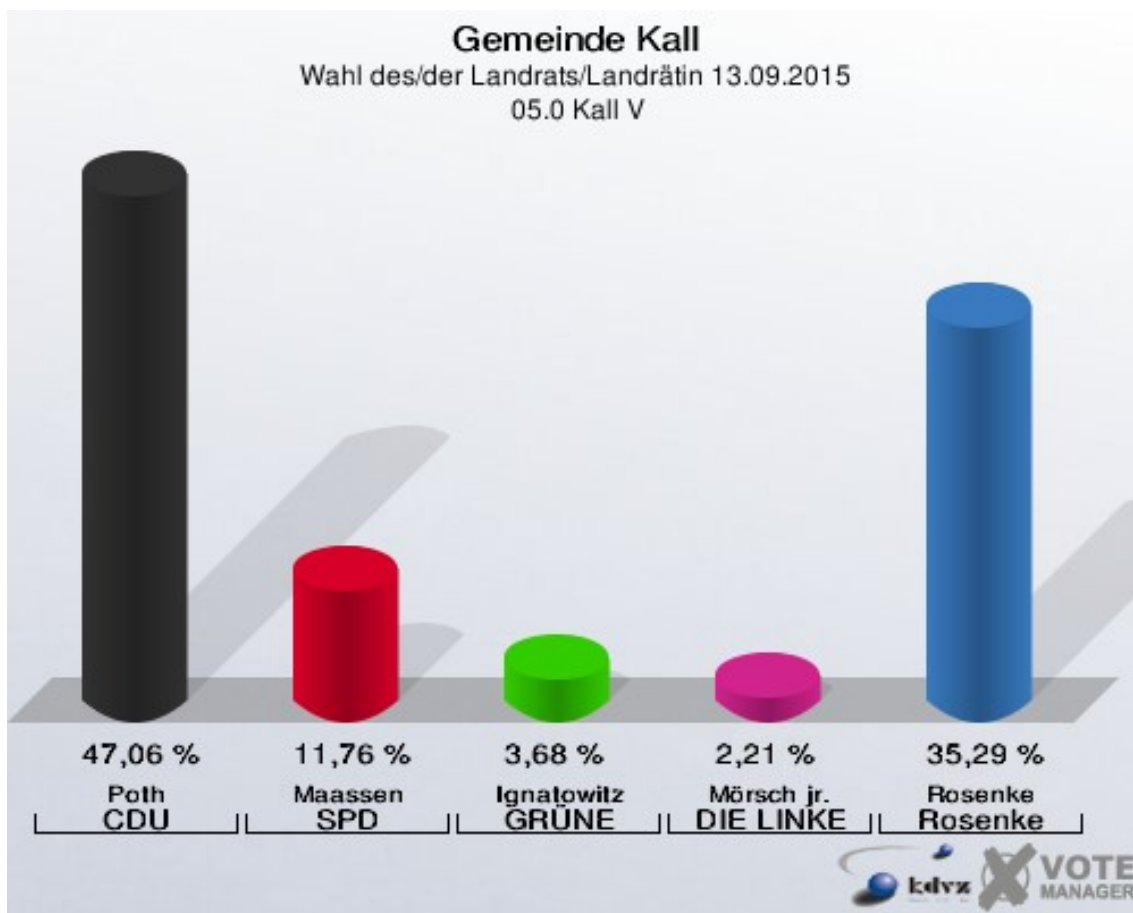
Rosenke = Einzelbewerber Rosenke, Günter

Gemeinde Kall
Wahl des/der Landrats/Landrätin 13.09.2015
Wahlbeteiligung 04.0 Kall IV



05.0 Kall V

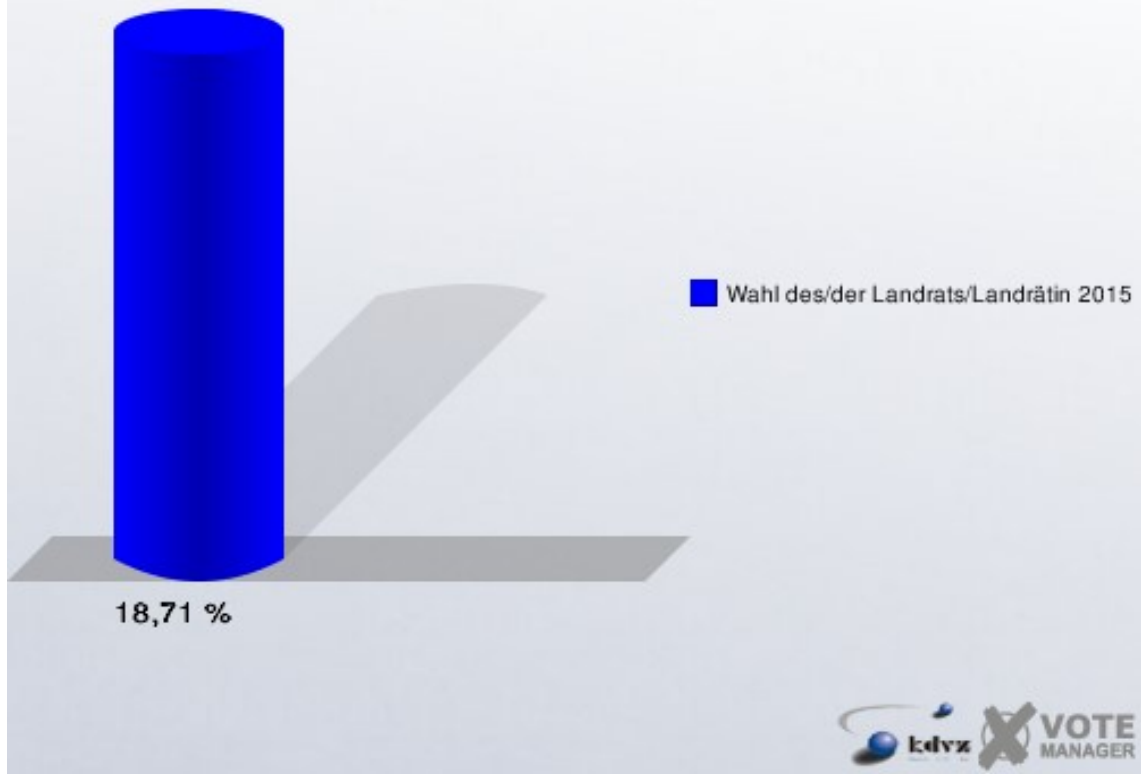
	Anzahl	Prozent
Wahlberechtigte	743	
Wähler/innen	139	18,71 %
ungültige Stimmen	3	2,16 %
gültige Stimmen	136	97,84 %
Poth, CDU	64	47,06 %
Maassen, SPD	16	11,76 %
Ignatowitz, GRÜNE	5	3,68 %
Mörsch jr., DIE LINKE	3	2,21 %
Rosenke, Einzelbewerber	48	35,29 %



Rosenke = Einzelbewerber Rosenke, Günter

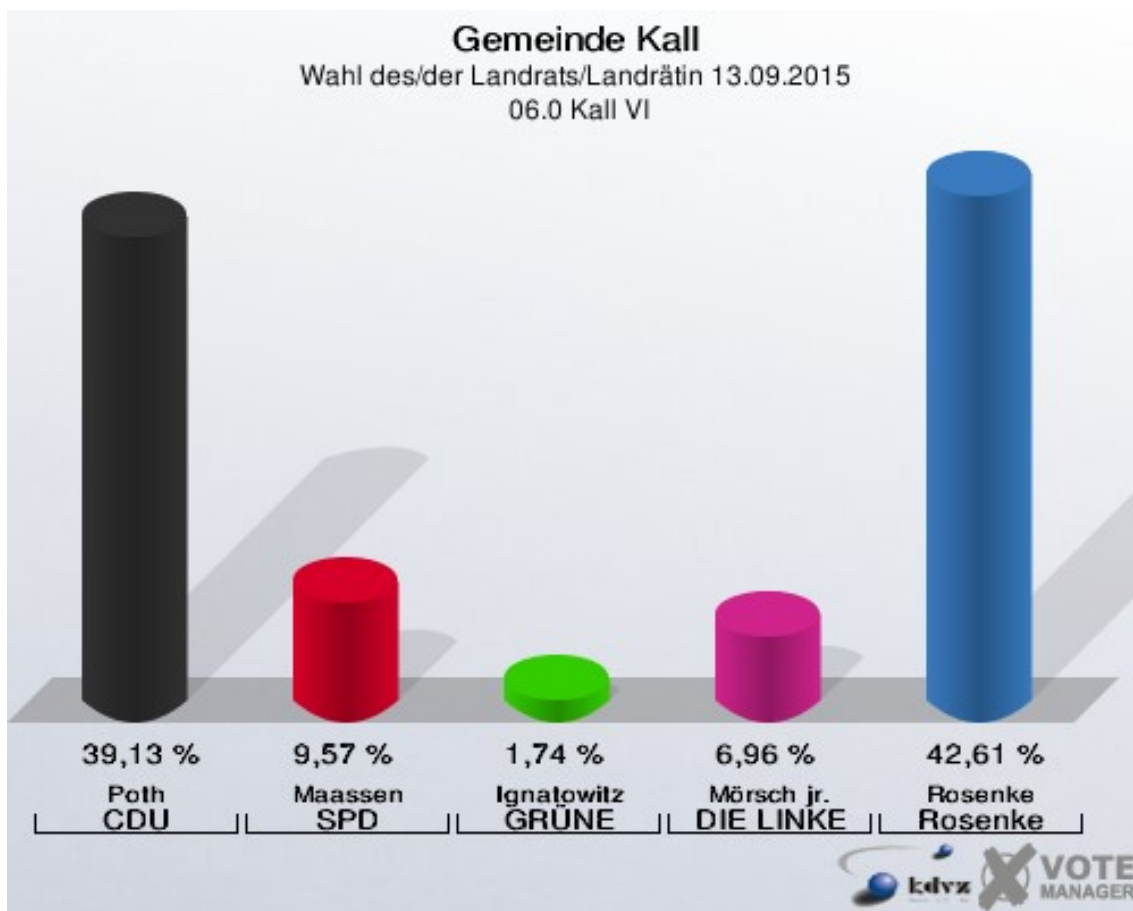
Gemeinde Kall

Wahl des/der Landrats/Landrätin 13.09.2015
Wahlbeteiligung 05.0 Kall V



06.0 Kall VI

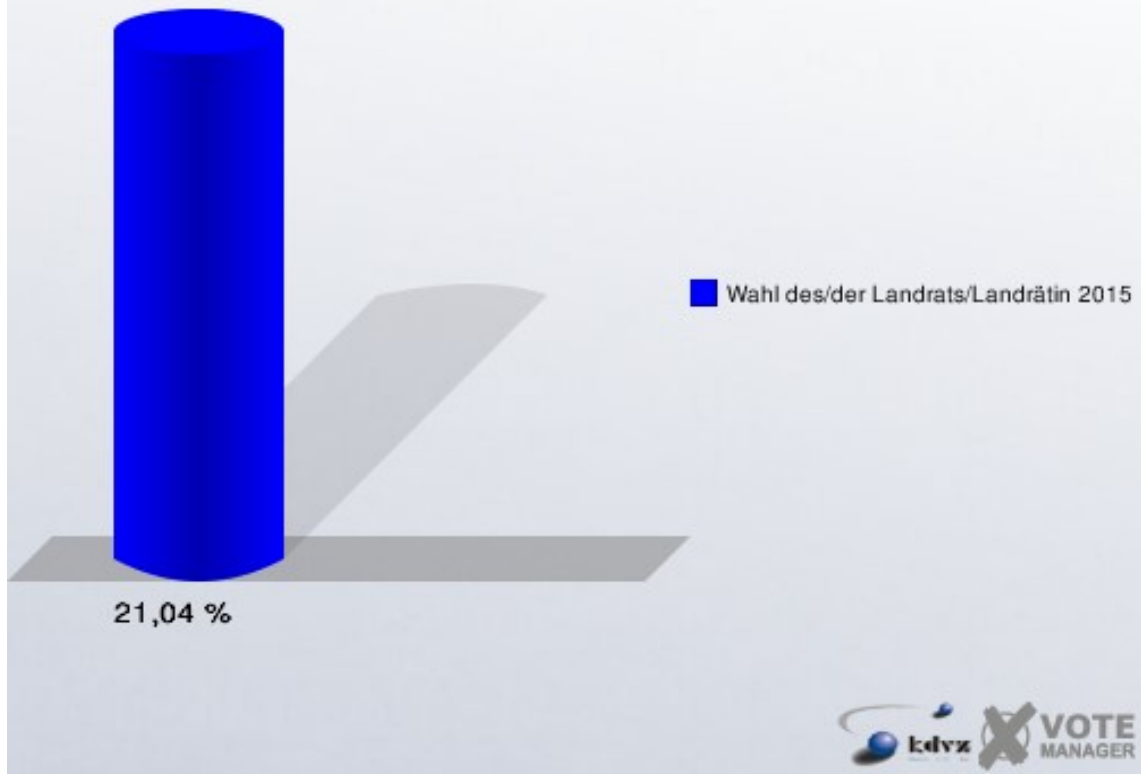
	Anzahl	Prozent
Wahlberechtigte	556	
Wähler/innen	117	21,04 %
ungültige Stimmen	2	1,71 %
gültige Stimmen	115	98,29 %
Poth, CDU	45	39,13 %
Maassen, SPD	11	9,57 %
Ignatowitz, GRÜNE	2	1,74 %
Mörsch jr., DIE LINKE	8	6,96 %
Rosenke, Einzelbewerber	49	42,61 %



Rosenke = Einzelbewerber Rosenke, Günter

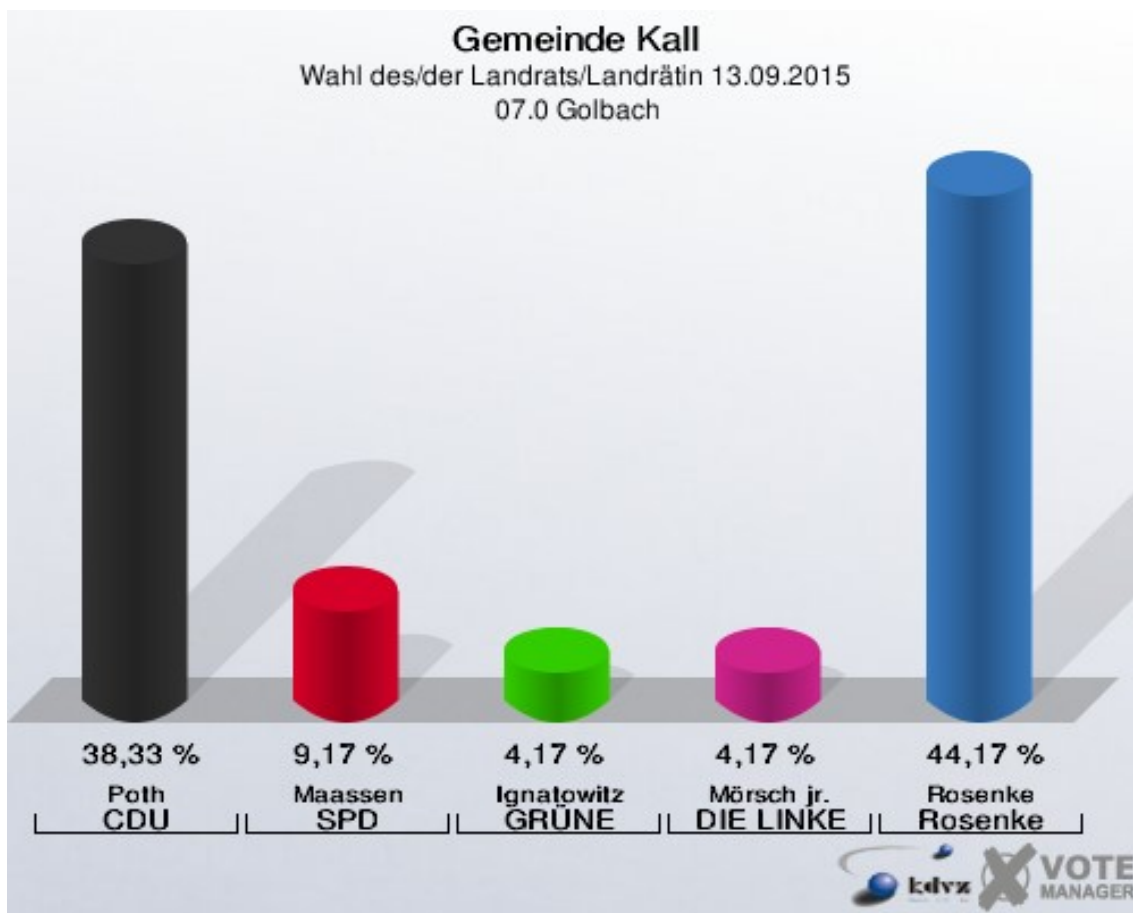
Gemeinde Kall

Wahl des/der Landrats/Landrätin 13.09.2015
Wahlbeteiligung 06.0 Kall VI



07.0 Golbach

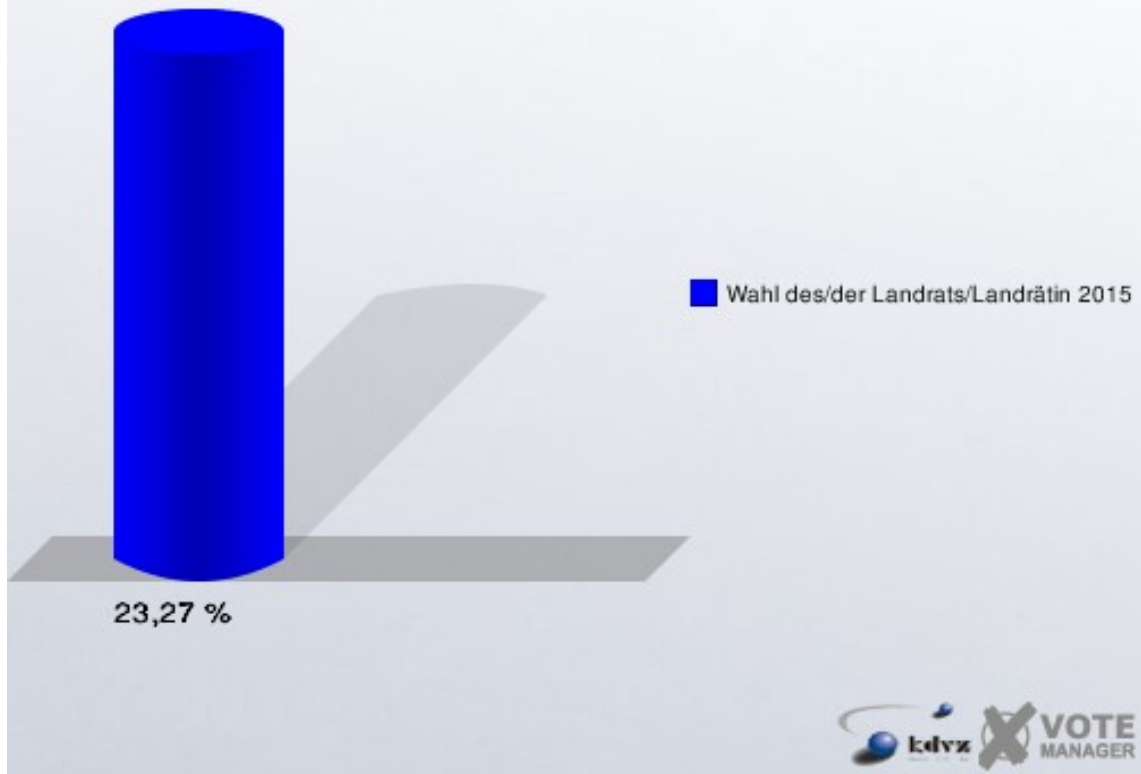
	Anzahl	Prozent
Wahlberechtigte	520	
Wähler/innen	121	23,27 %
ungültige Stimmen	1	0,83 %
gültige Stimmen	120	99,17 %
Poth, CDU	46	38,33 %
Maassen, SPD	11	9,17 %
Ignatowitz, GRÜNE	5	4,17 %
Mörsch jr., DIE LINKE	5	4,17 %
Rosenke, Einzelbewerber	53	44,17 %



Rosenke = Einzelbewerber Rosenke, Günter

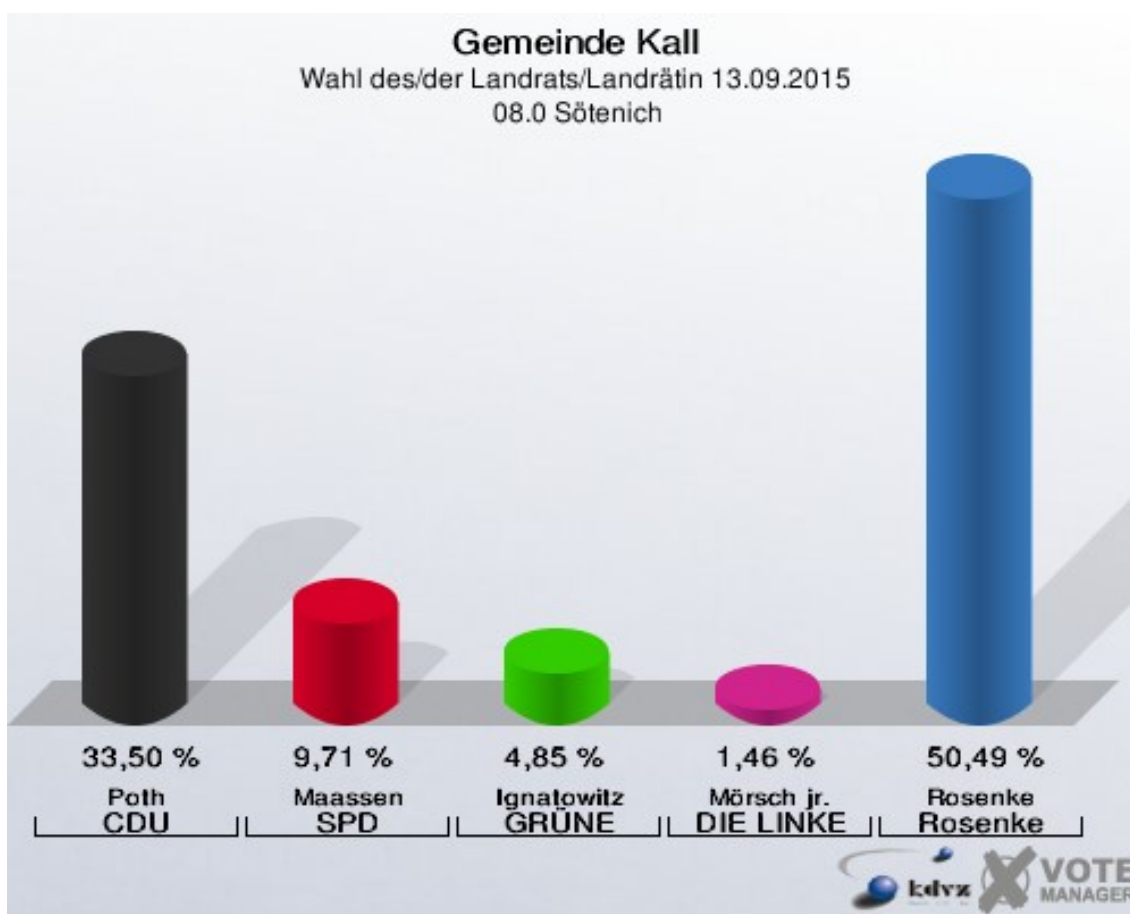
Gemeinde Kall

Wahl des/der Landrats/Landrätin 13.09.2015
Wahlbeteiligung 07.0 Golbach



08.0 Sötenich

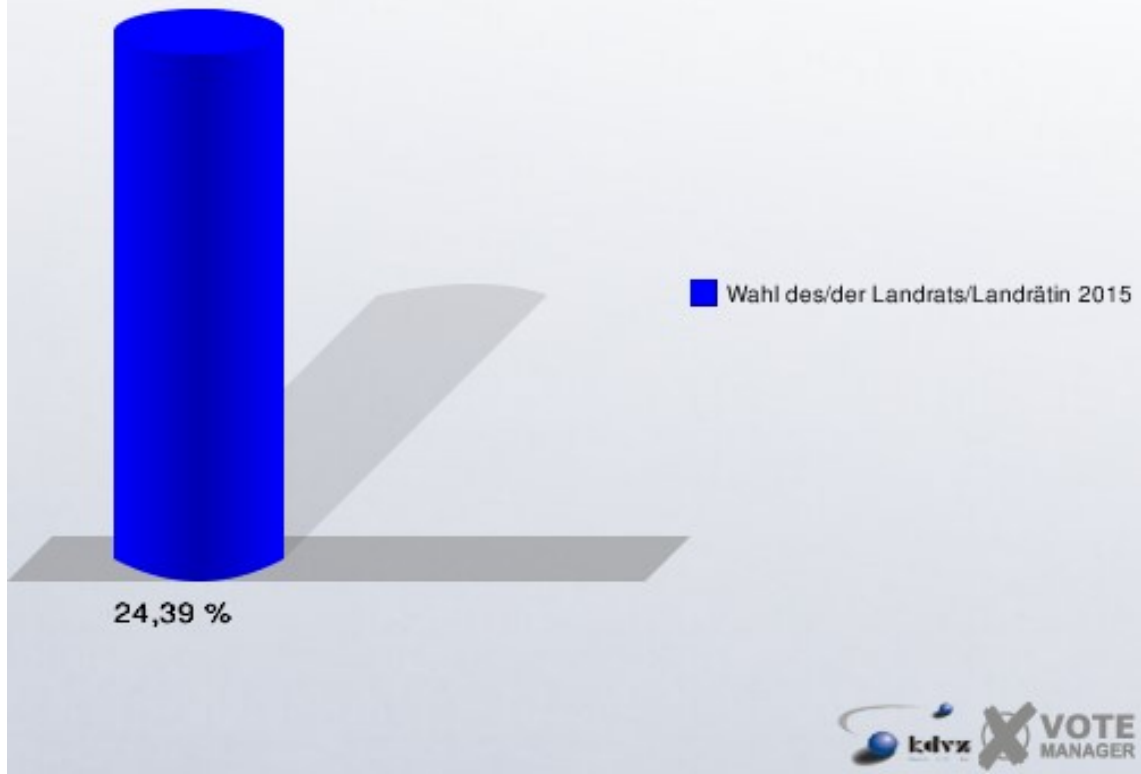
	Anzahl	Prozent
Wahlberechtigte	857	
Wähler/innen	209	24,39 %
ungültige Stimmen	3	1,44 %
gültige Stimmen	206	98,56 %
Poth, CDU	69	33,50 %
Maassen, SPD	20	9,71 %
Ignatowitz, GRÜNE	10	4,85 %
Mörsch jr., DIE LINKE	3	1,46 %
Rosenke, Einzelbewerber	104	50,49 %



Rosenke = Einzelbewerber Rosenke, Günter

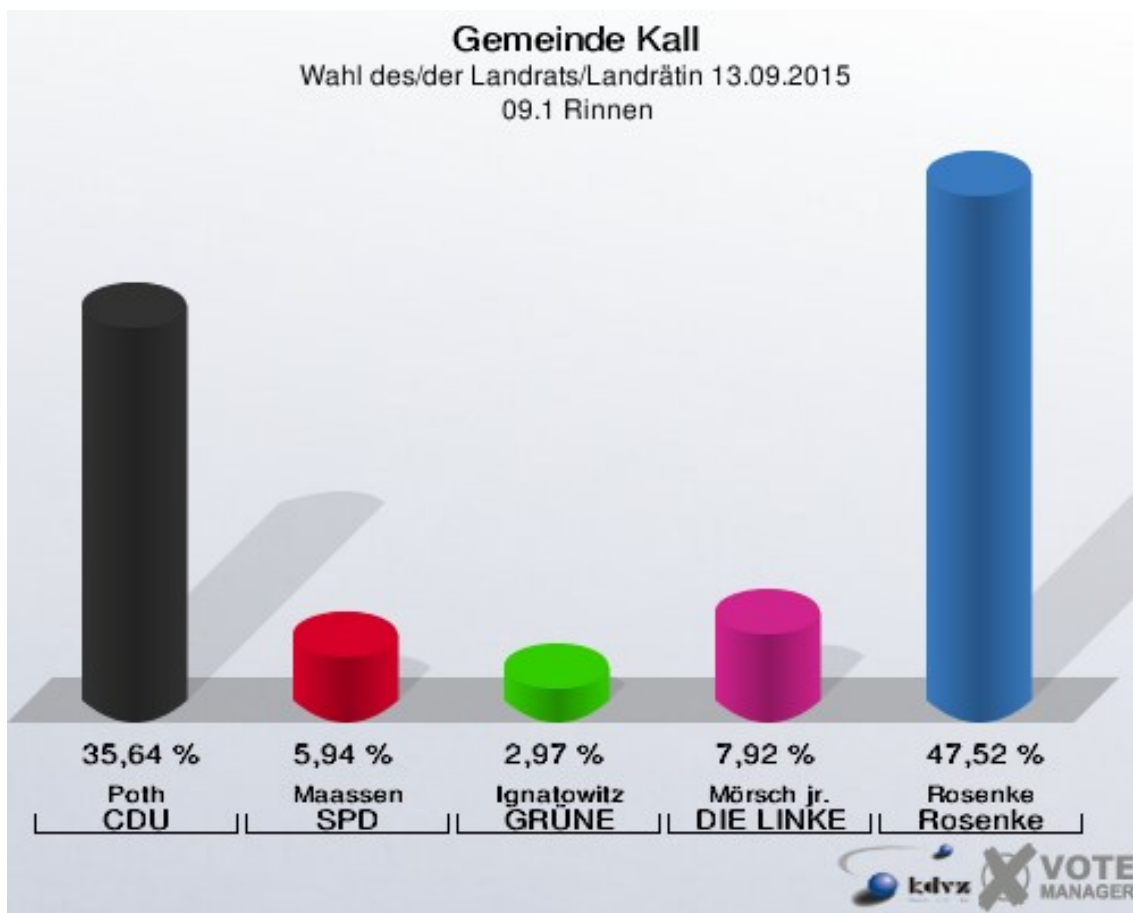
Gemeinde Kall

Wahl des/der Landrats/Landrätin 13.09.2015
Wahlbeteiligung 08.0 Sötenich



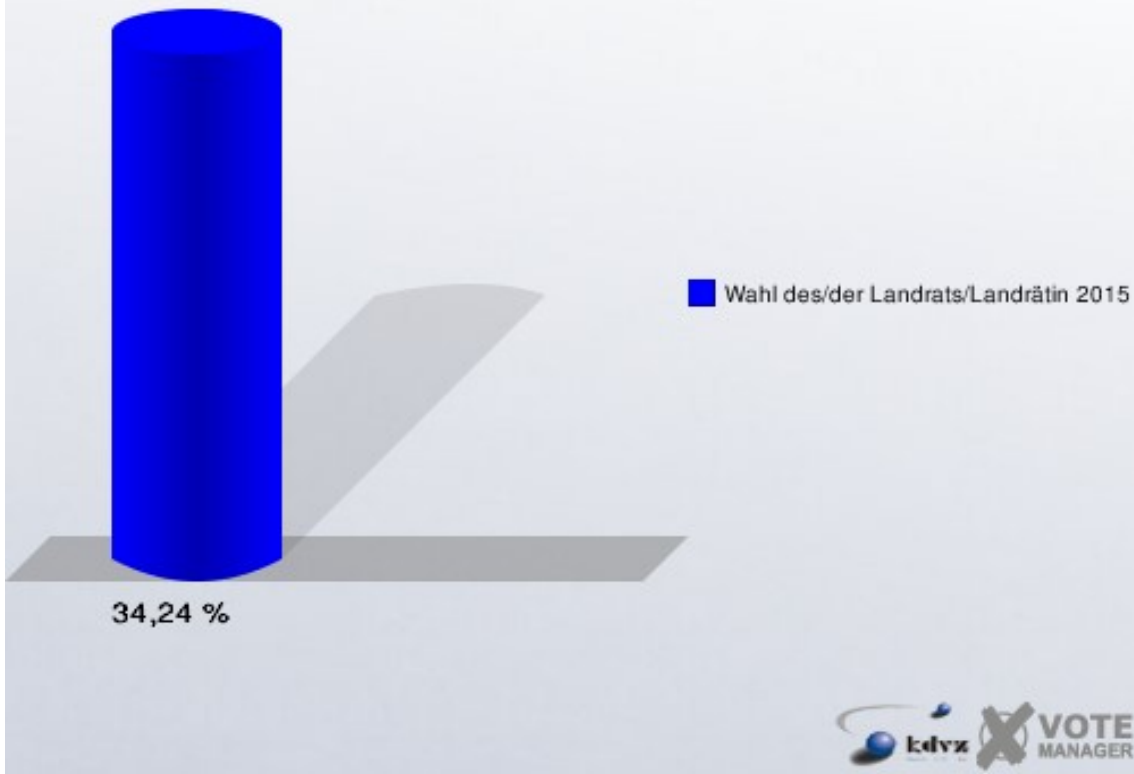
09.1 Rinnen

	Anzahl	Prozent
Wahlberechtigte	295	
Wähler/innen	101	34,24 %
ungültige Stimmen	0	0,00 %
gültige Stimmen	101	100,00 %
Poth, CDU	36	35,64 %
Maassen, SPD	6	5,94 %
Ignatowitz, GRÜNE	3	2,97 %
Mörsch jr., DIE LINKE	8	7,92 %
Rosenke, Einzelbewerber	48	47,52 %



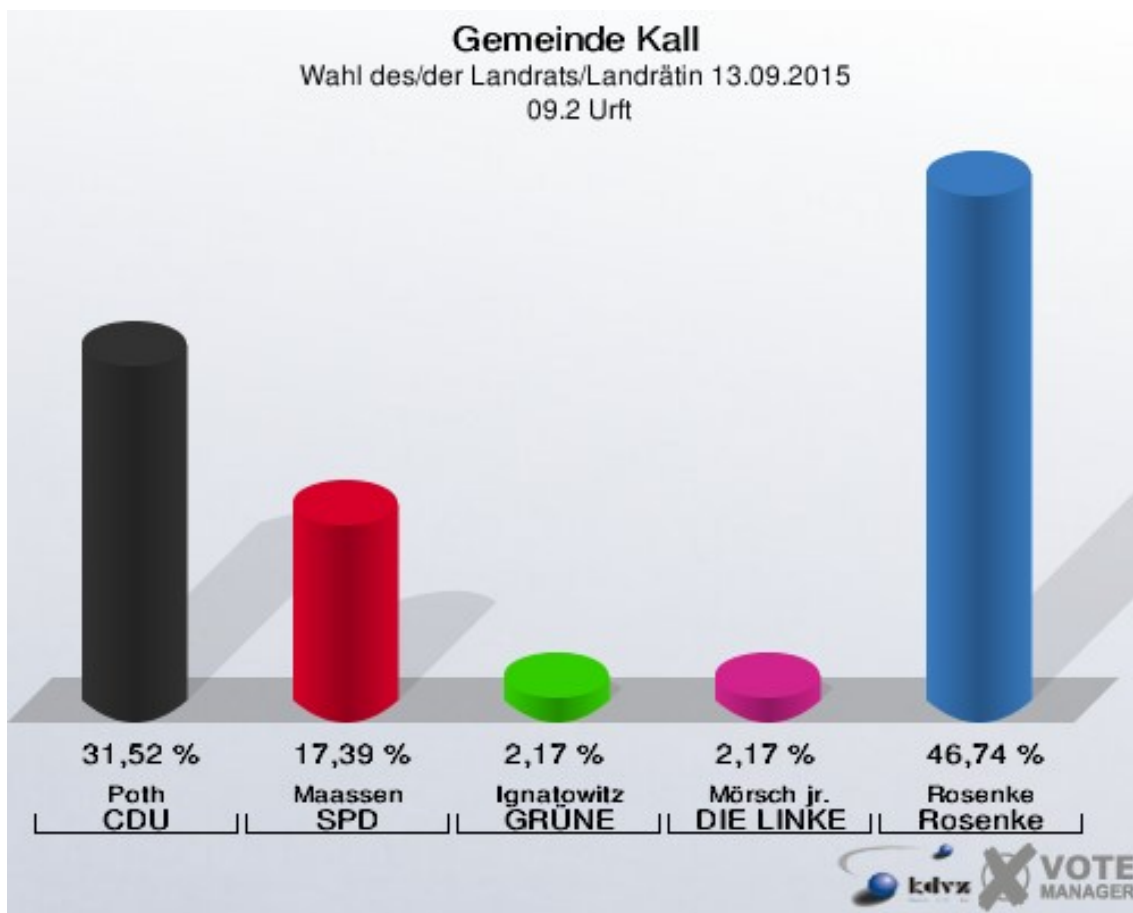
Rosenke = Einzelbewerber Rosenke, Günter

Gemeinde Kall
Wahl des/der Landrats/Landrätin 13.09.2015
Wahlbeteiligung 09.1 Rinnen



09.2 Urft

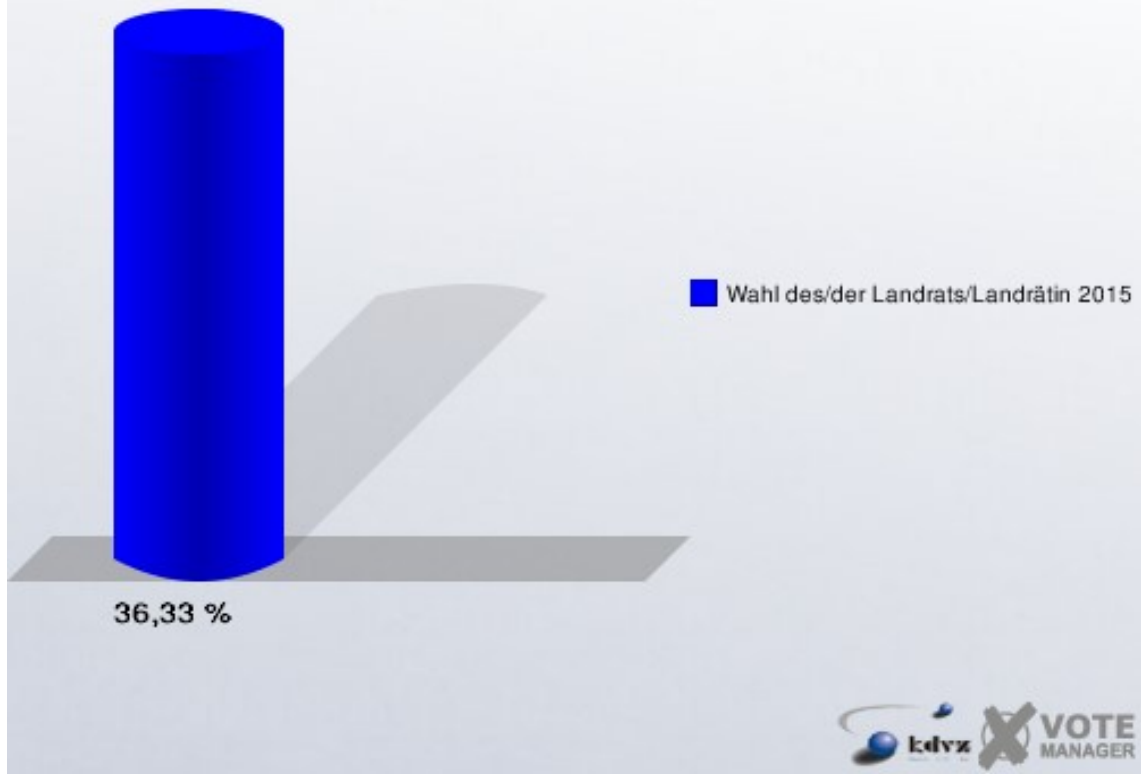
	Anzahl	Prozent
Wahlberechtigte	267	
Wähler/innen	97	36,33 %
ungültige Stimmen	5	5,15 %
gültige Stimmen	92	94,85 %
Poth, CDU	29	31,52 %
Maassen, SPD	16	17,39 %
Ignatowitz, GRÜNE	2	2,17 %
Mörsch jr., DIE LINKE	2	2,17 %
Rosenke, Einzelbewerber	43	46,74 %



Rosenke = Einzelbewerber Rosenke, Günter

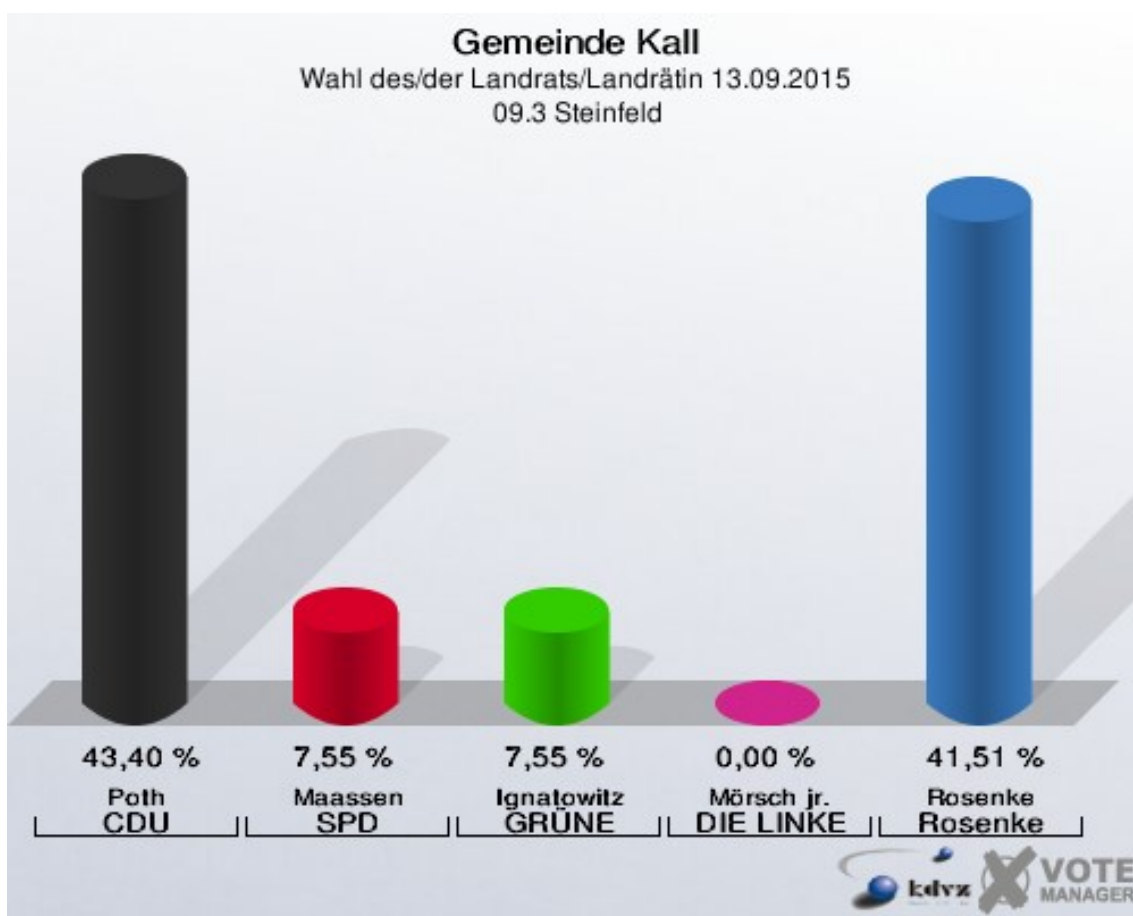
Gemeinde Kall

Wahl des/der Landrats/Landrätin 13.09.2015
Wahlbeteiligung 09.2 Urt



09.3 Steinfeld

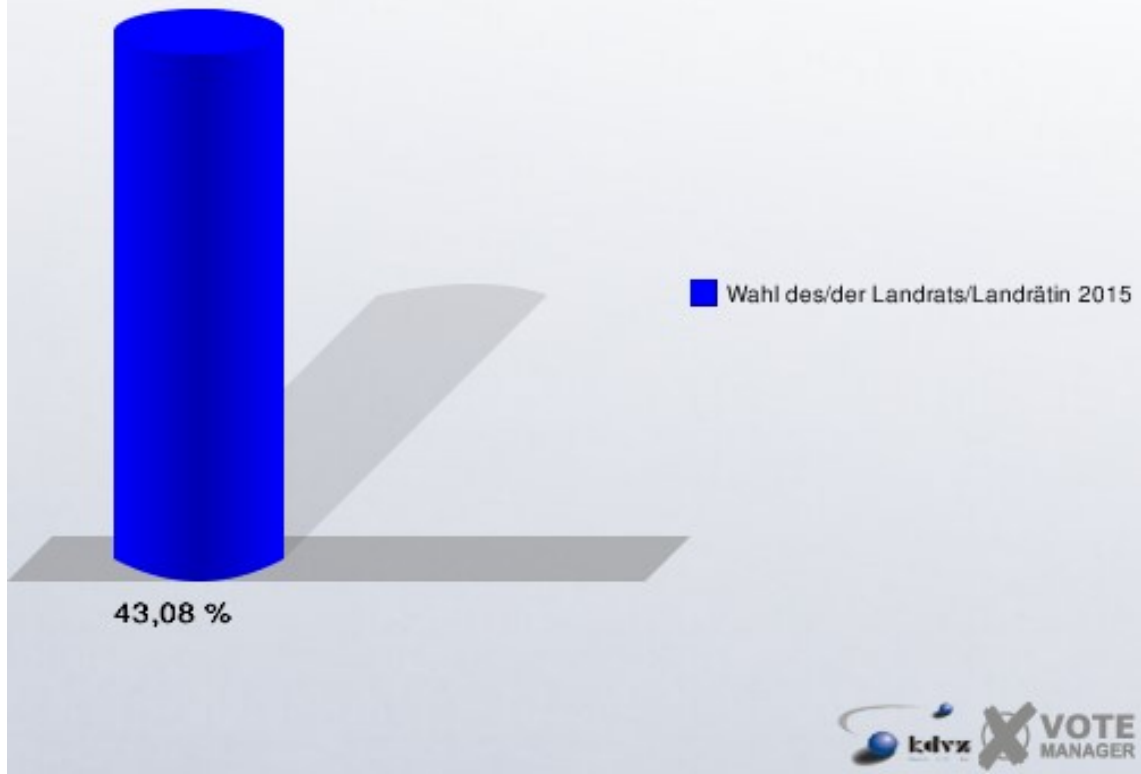
	Anzahl	Prozent
Wahlberechtigte	130	
Wähler/innen	56	43,08 %
ungültige Stimmen	3	5,36 %
gültige Stimmen	53	94,64 %
Poth, CDU	23	43,40 %
Maassen, SPD	4	7,55 %
Ignatowitz, GRÜNE	4	7,55 %
Mörsch jr., DIE LINKE	0	0,00 %
Rosenke, Einzelbewerber	22	41,51 %



Rosenke = Einzelbewerber Rosenke, Günter

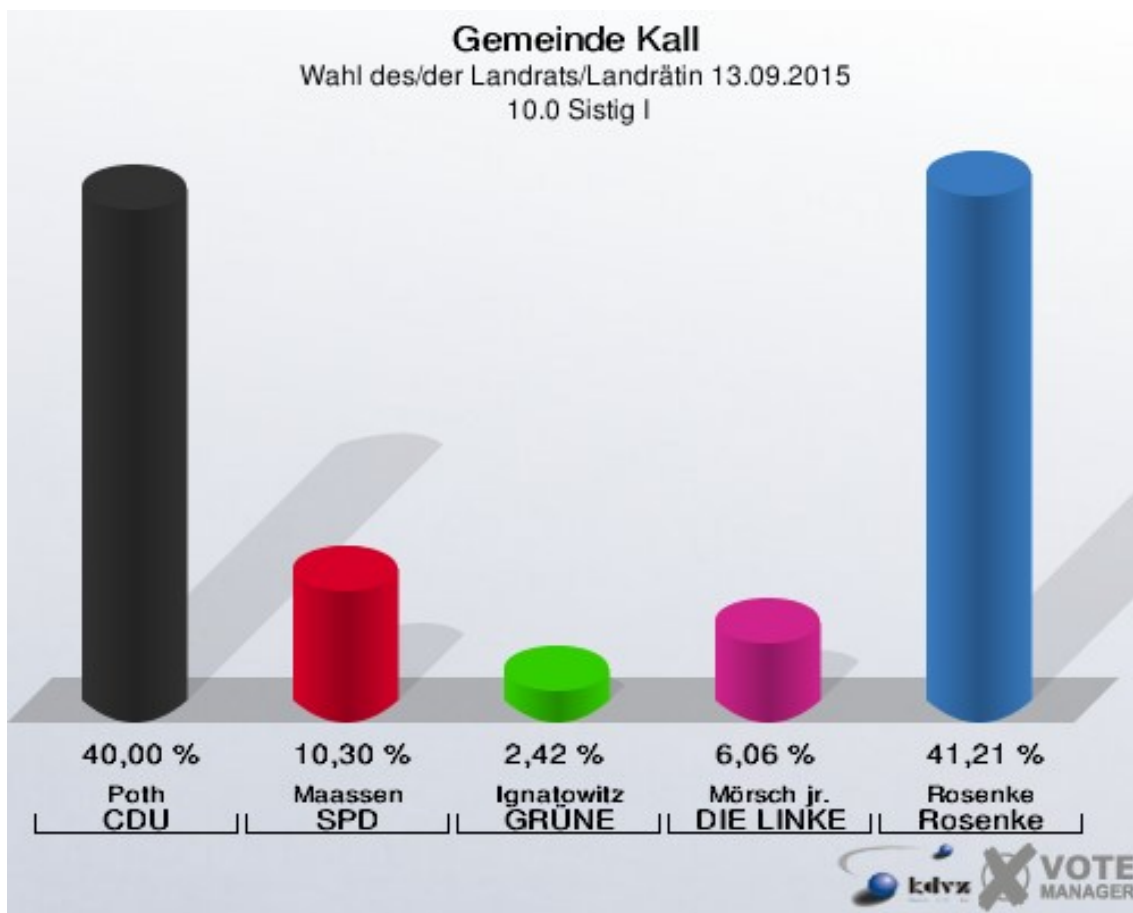
Gemeinde Kall

Wahl des/der Landrats/Landrätin 13.09.2015
Wahlbeteiligung 09.3 Steinfeld



10.0 Sistig I

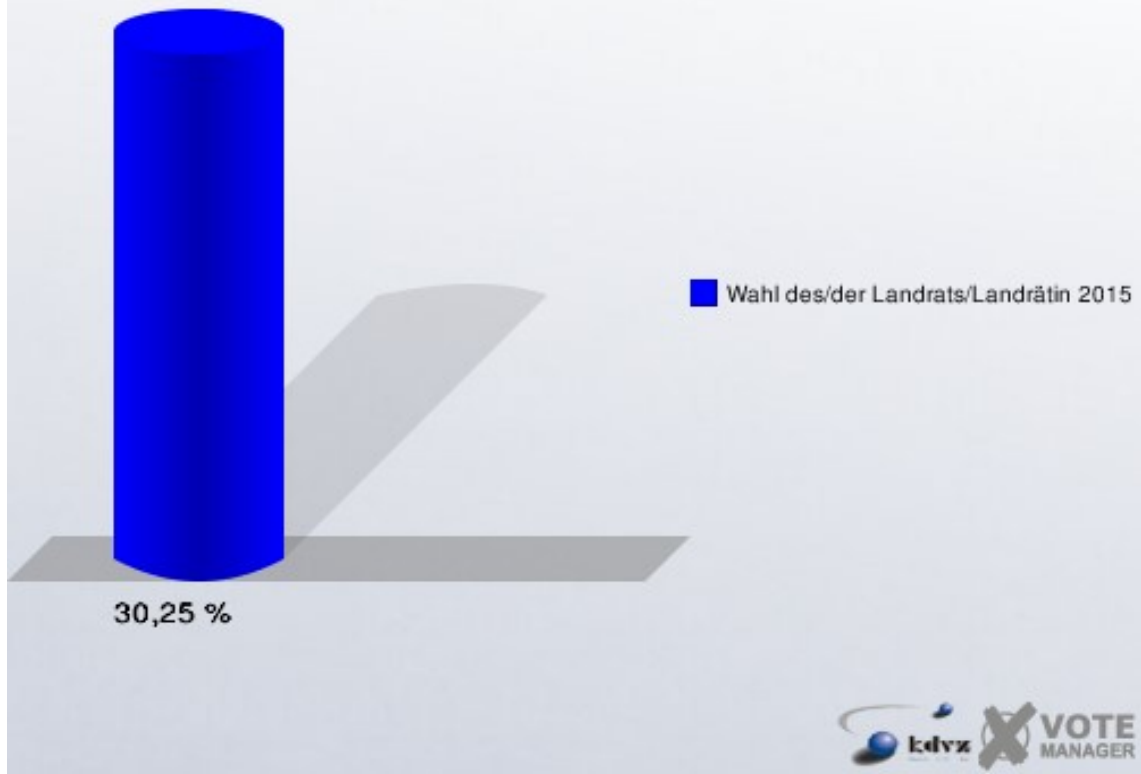
	Anzahl	Prozent
Wahlberechtigte	562	
Wähler/innen	170	30,25 %
ungültige Stimmen	5	2,94 %
gültige Stimmen	165	97,06 %
Poth, CDU	66	40,00 %
Maassen, SPD	17	10,30 %
Ignatowitz, GRÜNE	4	2,42 %
Mörsch jr., DIE LINKE	10	6,06 %
Rosenke, Einzelbewerber	68	41,21 %



Rosenke = Einzelbewerber Rosenke, Günter

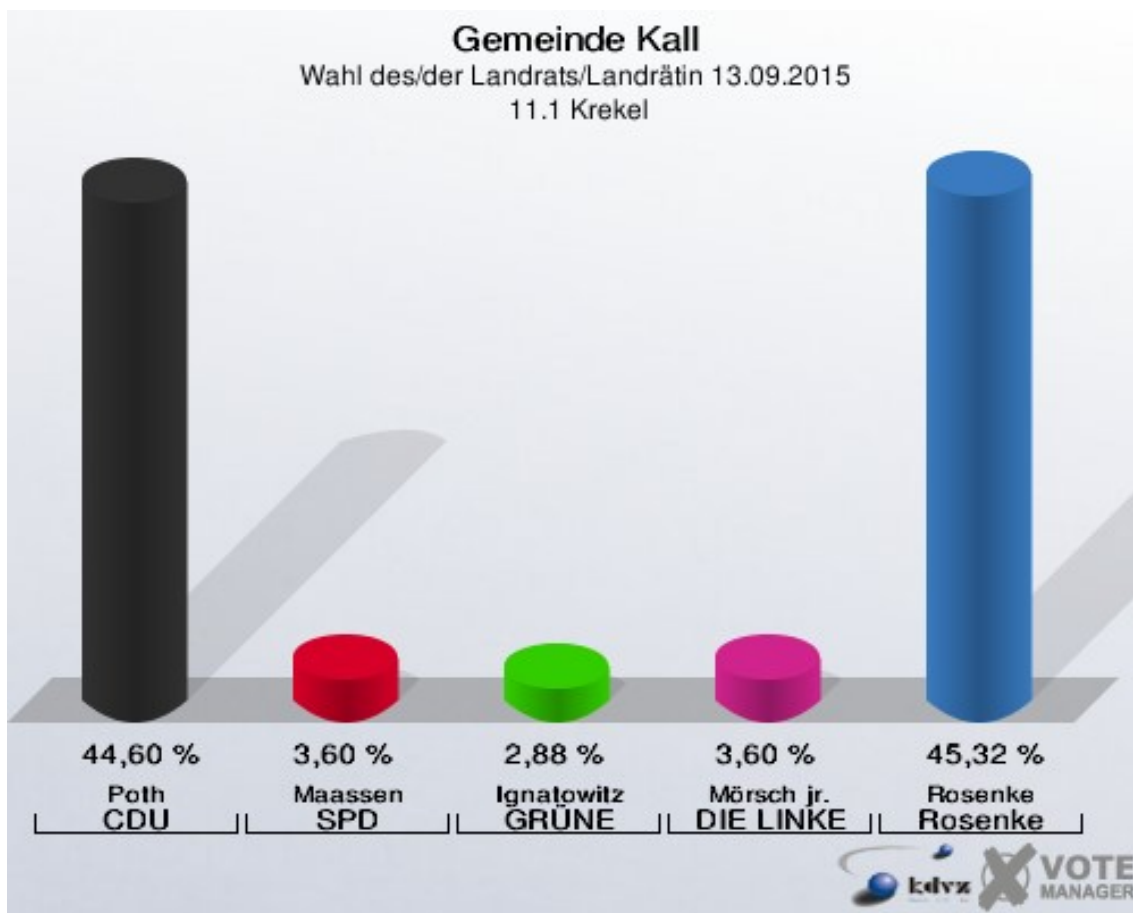
Gemeinde Kall

Wahl des/der Landrats/Landrätin 13.09.2015
Wahlbeteiligung 10.0 Sistic I



11.1 Krekel

	Anzahl	Prozent
Wahlberechtigte	402	
Wähler/innen	144	35,82 %
ungültige Stimmen	5	3,47 %
gültige Stimmen	139	96,53 %
Poth, CDU	62	44,60 %
Maassen, SPD	5	3,60 %
Ignatowitz, GRÜNE	4	2,88 %
Mörsch jr., DIE LINKE	5	3,60 %
Rosenke, Einzelbewerber	63	45,32 %

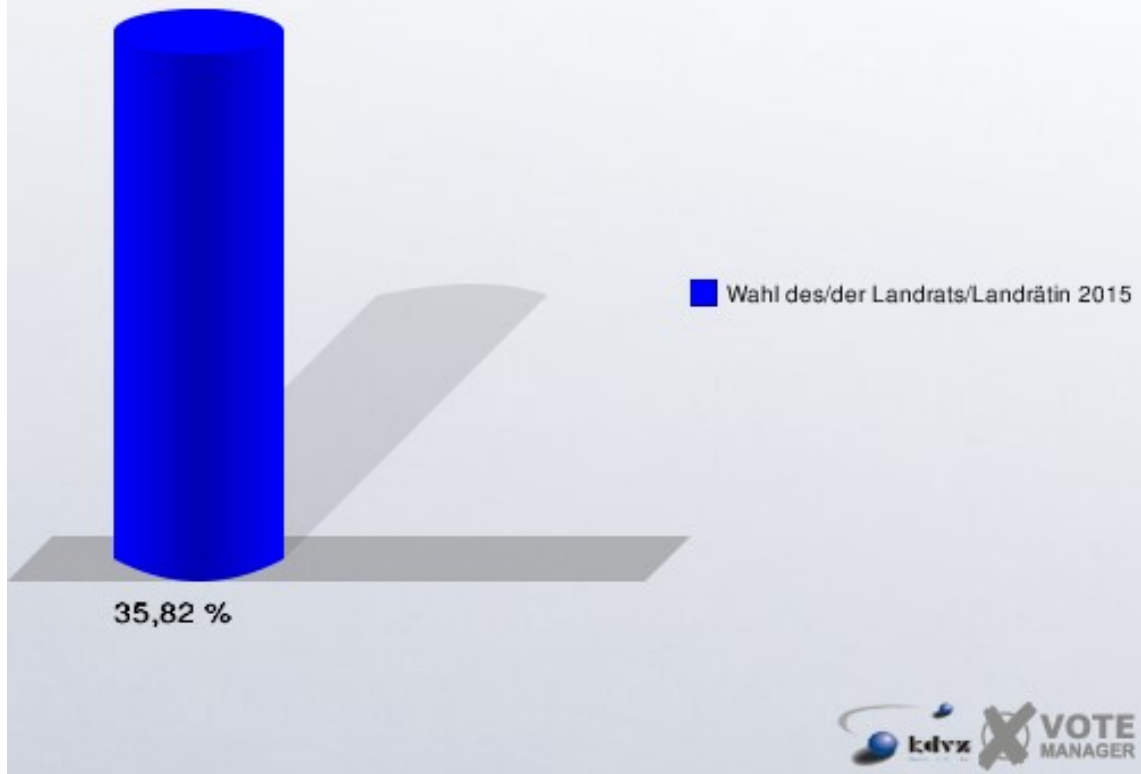


Rosenke = Einzelbewerber Rosenke, Günter

Gemeinde Kall

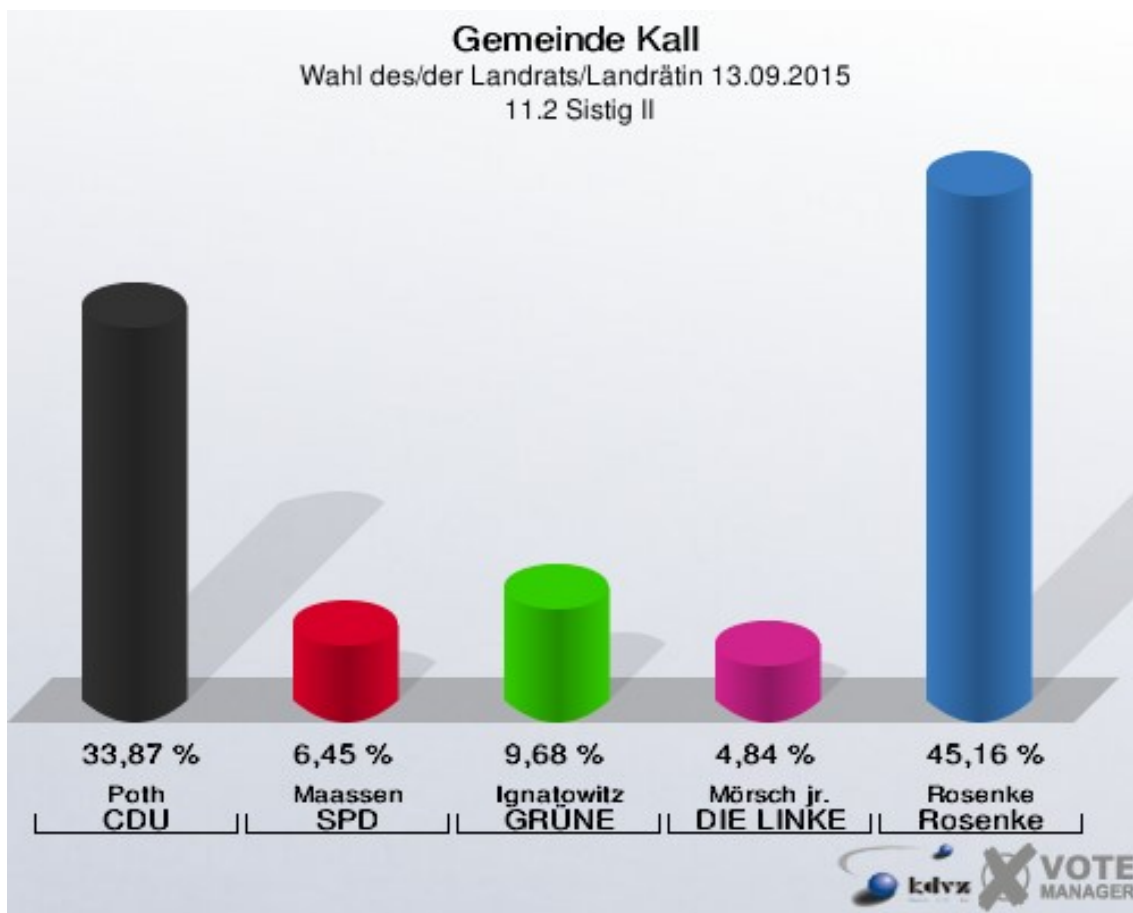
Wahl des/der Landrats/Landrätin 13.09.2015

Wahlbeteiligung 11.1 Krekel



11.2 Sistig II

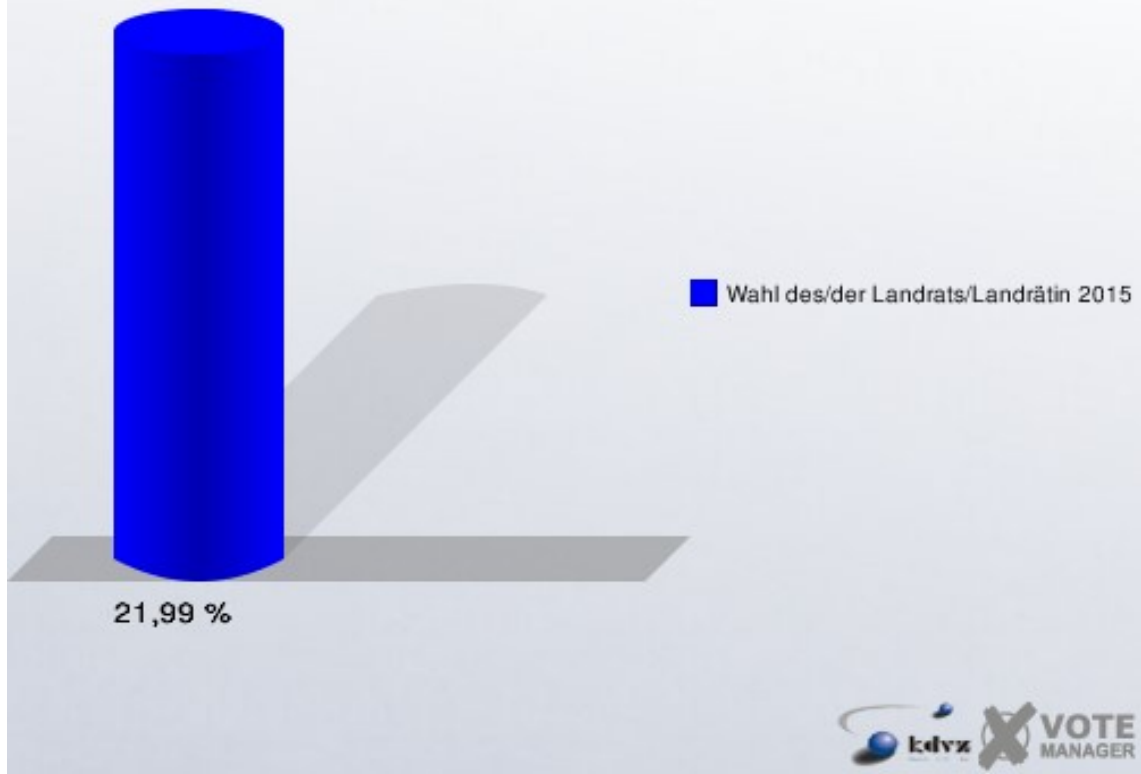
	Anzahl	Prozent
Wahlberechtigte	291	
Wähler/innen	64	21,99 %
ungültige Stimmen	2	3,12 %
gültige Stimmen	62	96,88 %
Poth, CDU	21	33,87 %
Maassen, SPD	4	6,45 %
Ignatowitz, GRÜNE	6	9,68 %
Mörsch jr., DIE LINKE	3	4,84 %
Rosenke, Einzelbewerber	28	45,16 %



Rosenke = Einzelbewerber Rosenke, Günter

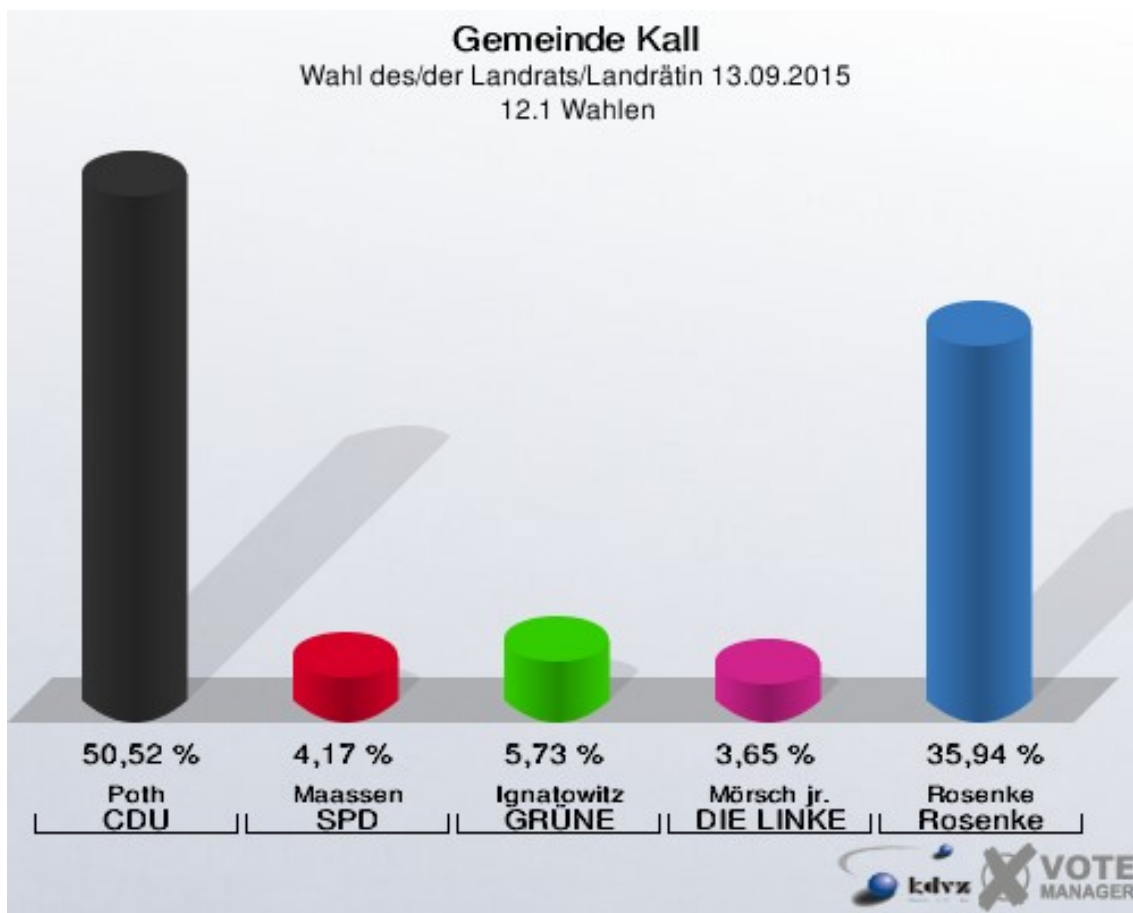
Gemeinde Kall

Wahl des/der Landrats/Landrätin 13.09.2015
Wahlbeteiligung 11.2 Sistic II



12.1 Wahlen

	Anzahl	Prozent
Wahlberechtigte	496	
Wähler/innen	195	39,31 %
ungültige Stimmen	3	1,54 %
gültige Stimmen	192	98,46 %
Poth, CDU	97	50,52 %
Maassen, SPD	8	4,17 %
Ignatowitz, GRÜNE	11	5,73 %
Mörsch jr., DIE LINKE	7	3,65 %
Rosenke, Einzelbewerber	69	35,94 %

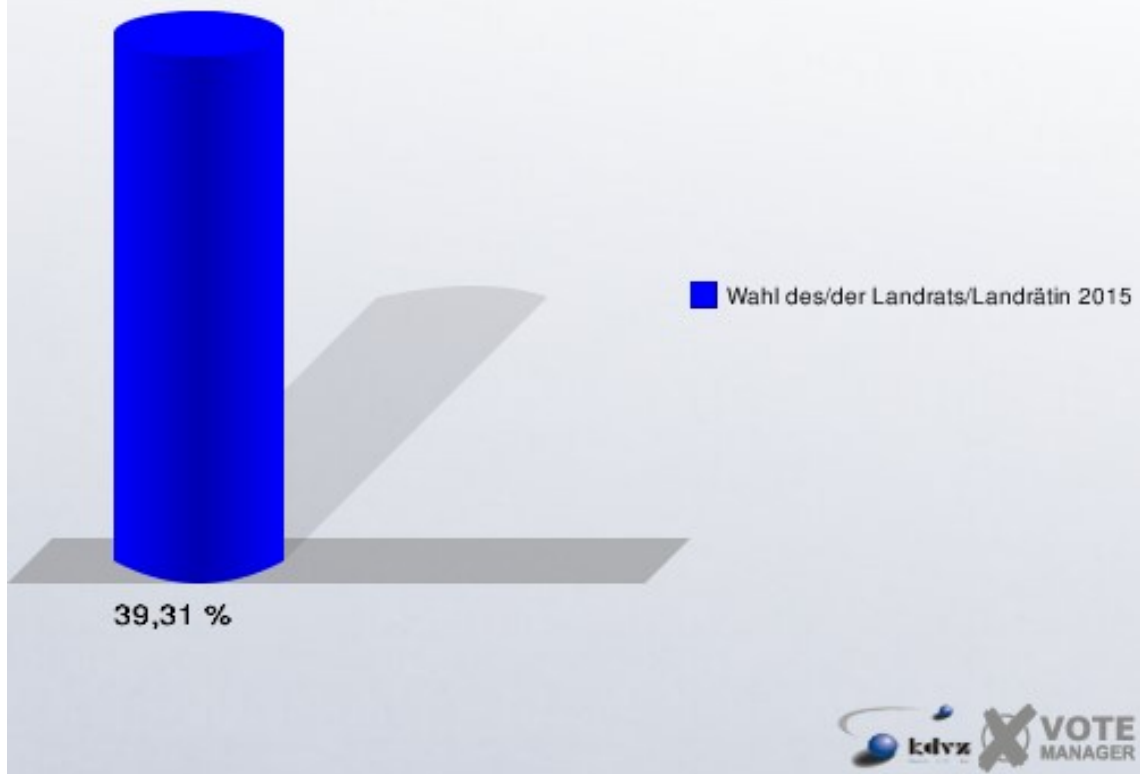


Rosenke = Einzelbewerber Rosenke, Günter

Gemeinde Kall

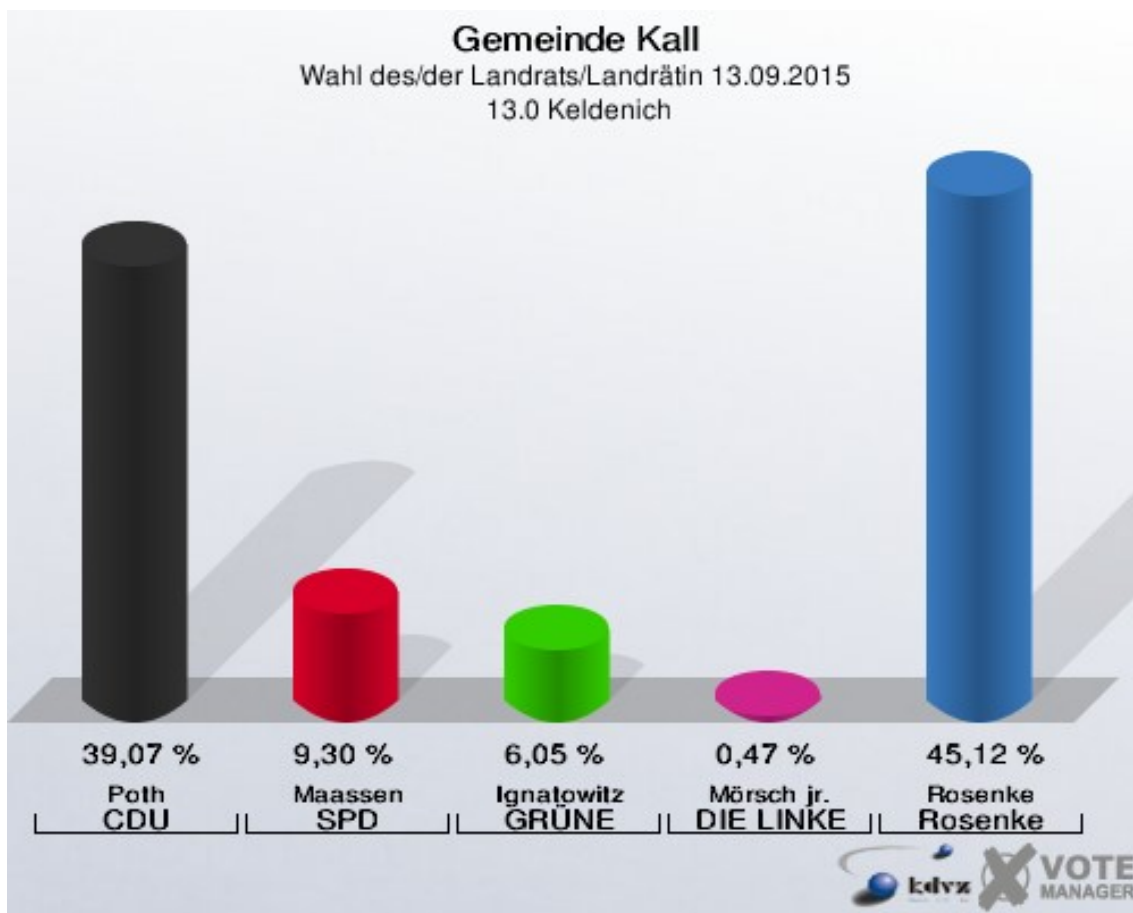
Wahl des/der Landrats/Landrätin 13.09.2015

Wahlbeteiligung 12.1 Wahlen



13.0 Keldenich

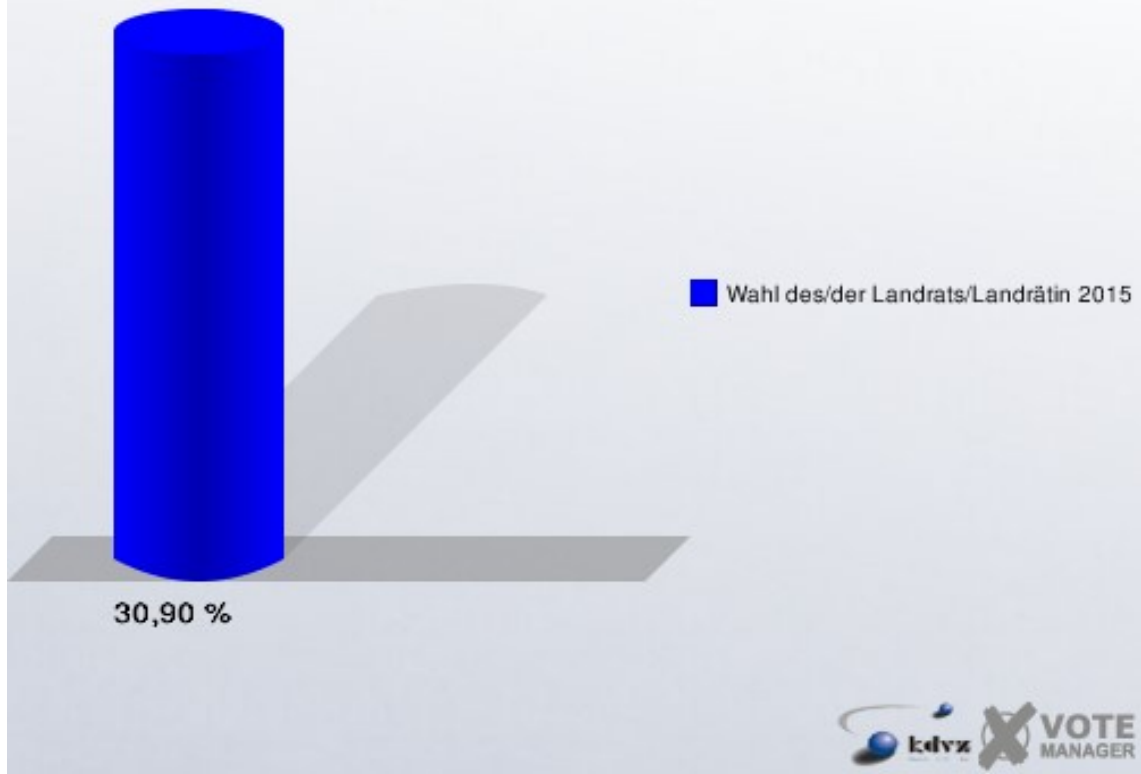
	Anzahl	Prozent
Wahlberechtigte	712	
Wähler/innen	220	30,90 %
ungültige Stimmen	5	2,27 %
gültige Stimmen	215	97,73 %
Poth, CDU	84	39,07 %
Maassen, SPD	20	9,30 %
Ignatowitz, GRÜNE	13	6,05 %
Mörsch jr., DIE LINKE	1	0,47 %
Rosenke, Einzelbewerber	97	45,12 %



Rosenke = Einzelbewerber Rosenke, Günter

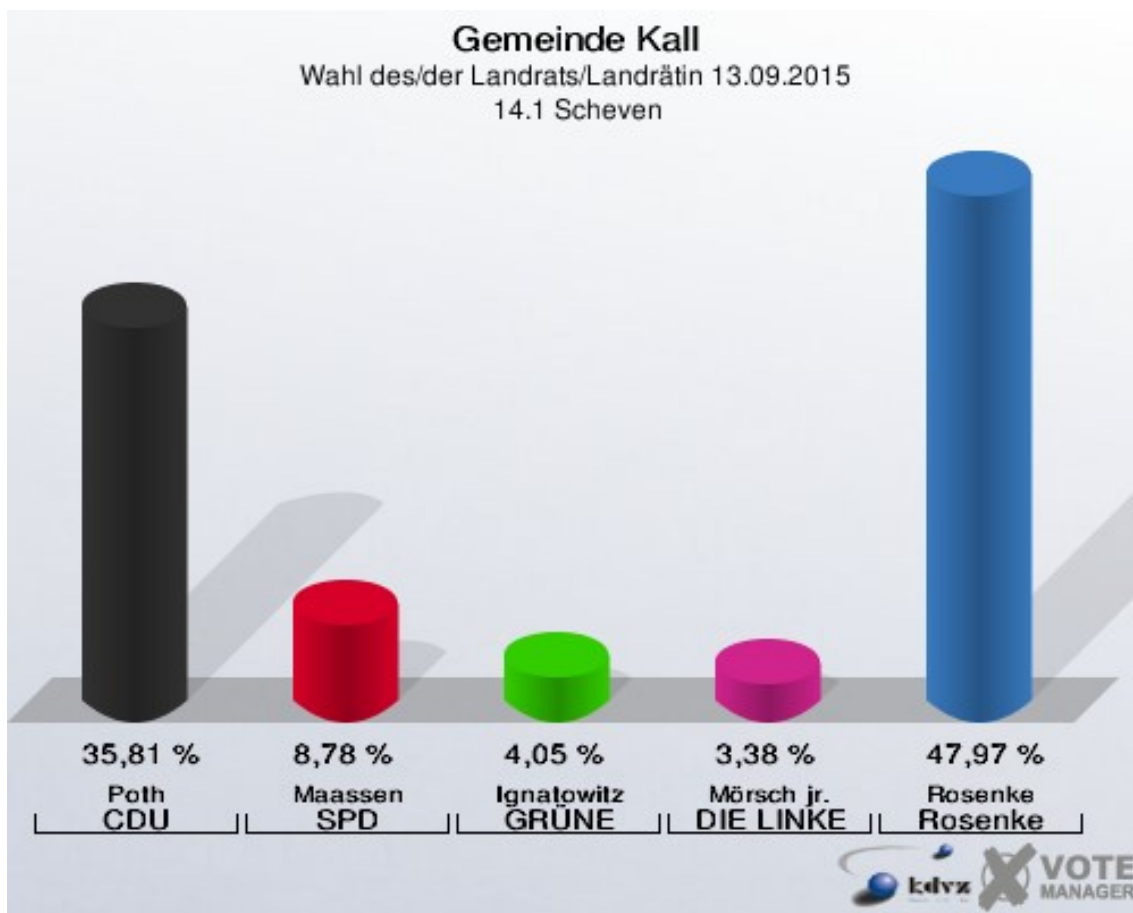
Gemeinde Kall

Wahl des/der Landrats/Landrätin 13.09.2015
Wahlbeteiligung 13.0 Keldenich



14.1 Scheven

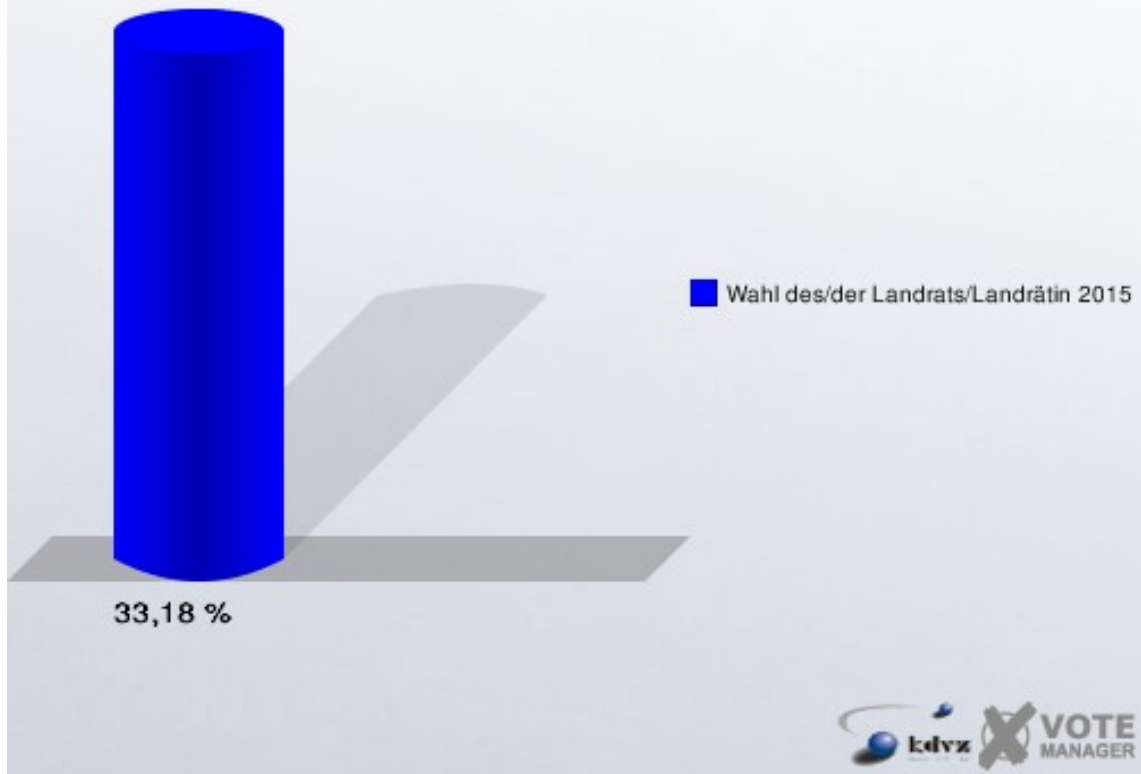
	Anzahl	Prozent
Wahlberechtigte	446	
Wähler/innen	148	33,18 %
ungültige Stimmen	0	0,00 %
gültige Stimmen	148	100,00 %
Poth, CDU	53	35,81 %
Maassen, SPD	13	8,78 %
Ignatowitz, GRÜNE	6	4,05 %
Mörsch jr., DIE LINKE	5	3,38 %
Rosenke, Einzelbewerber	71	47,97 %



Rosenke = Einzelbewerber Rosenke, Günter

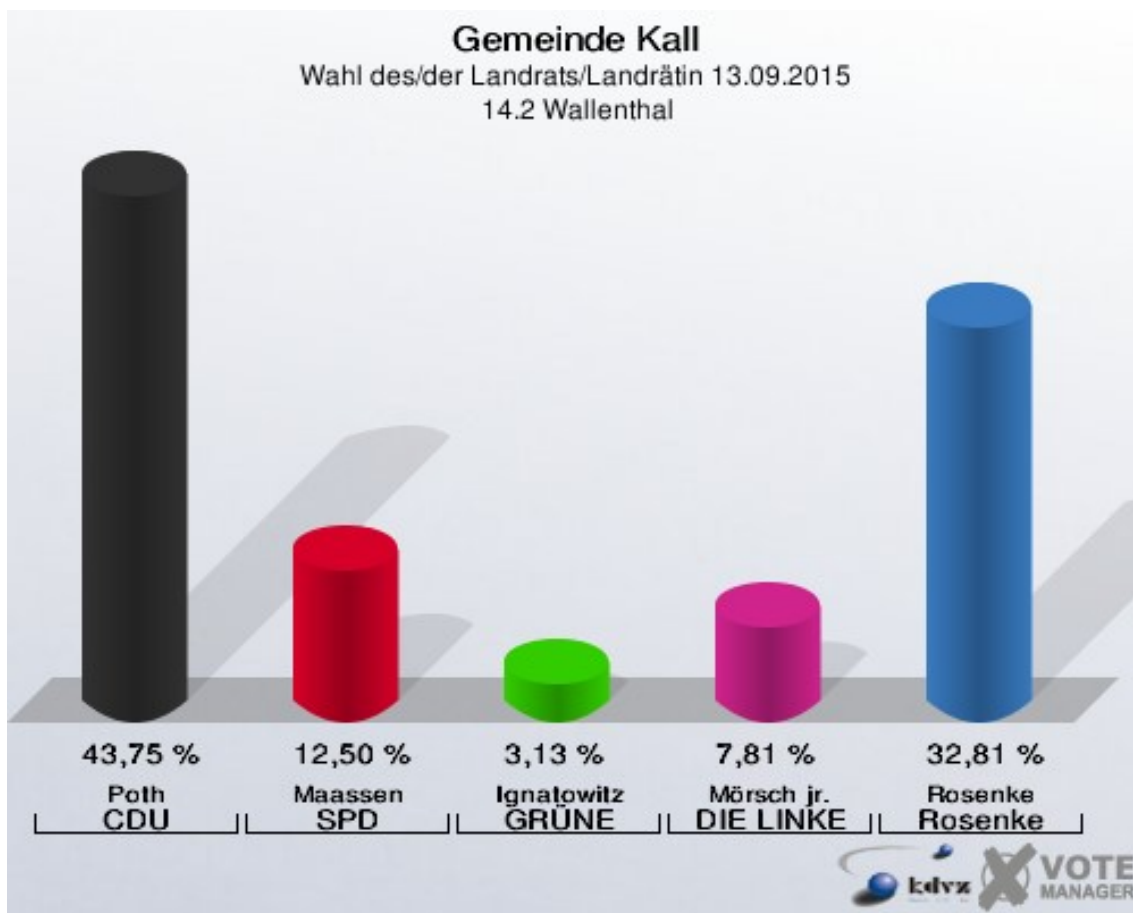
Gemeinde Kall

Wahl des/der Landrats/Landrätin 13.09.2015
Wahlbeteiligung 14.1 Scheven



14.2 Wallenthal

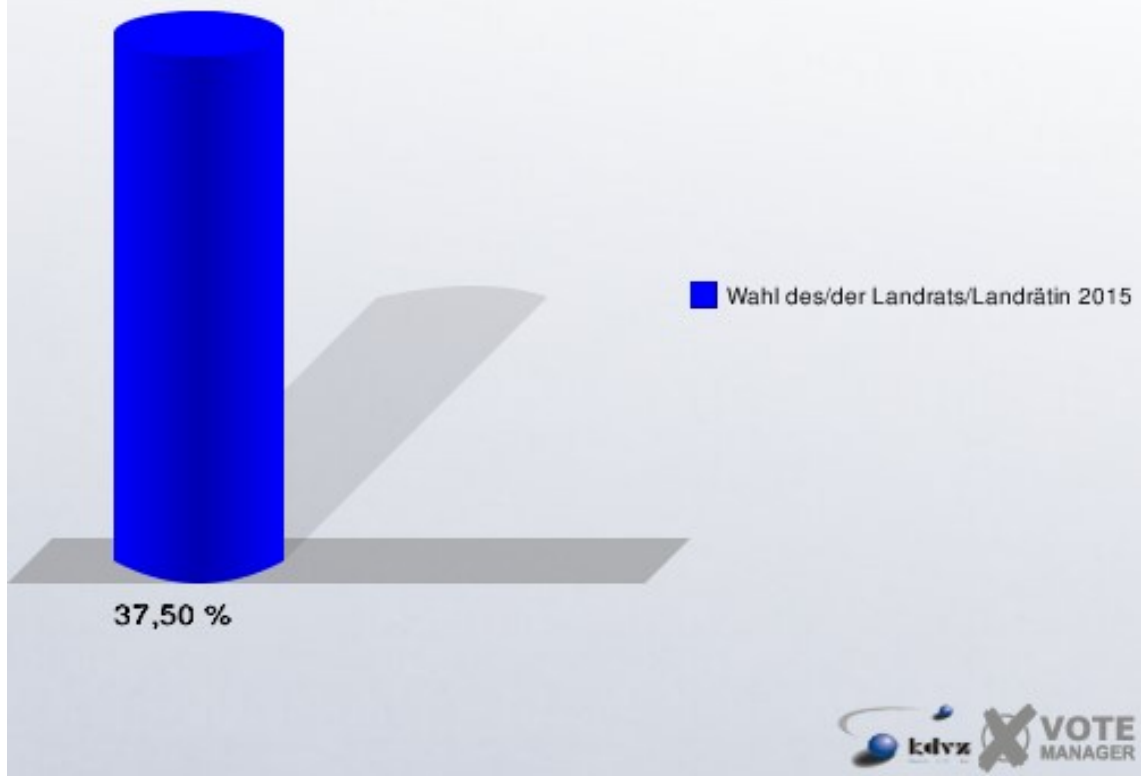
	Anzahl	Prozent
Wahlberechtigte	176	
Wähler/innen	66	37,50 %
ungültige Stimmen	2	3,03 %
gültige Stimmen	64	96,97 %
Poth, CDU	28	43,75 %
Maassen, SPD	8	12,50 %
Ignatowitz, GRÜNE	2	3,12 %
Mörsch jr., DIE LINKE	5	7,81 %
Rosenke, Einzelbewerber	21	32,81 %



Rosenke = Einzelbewerber Rosenke, Günter

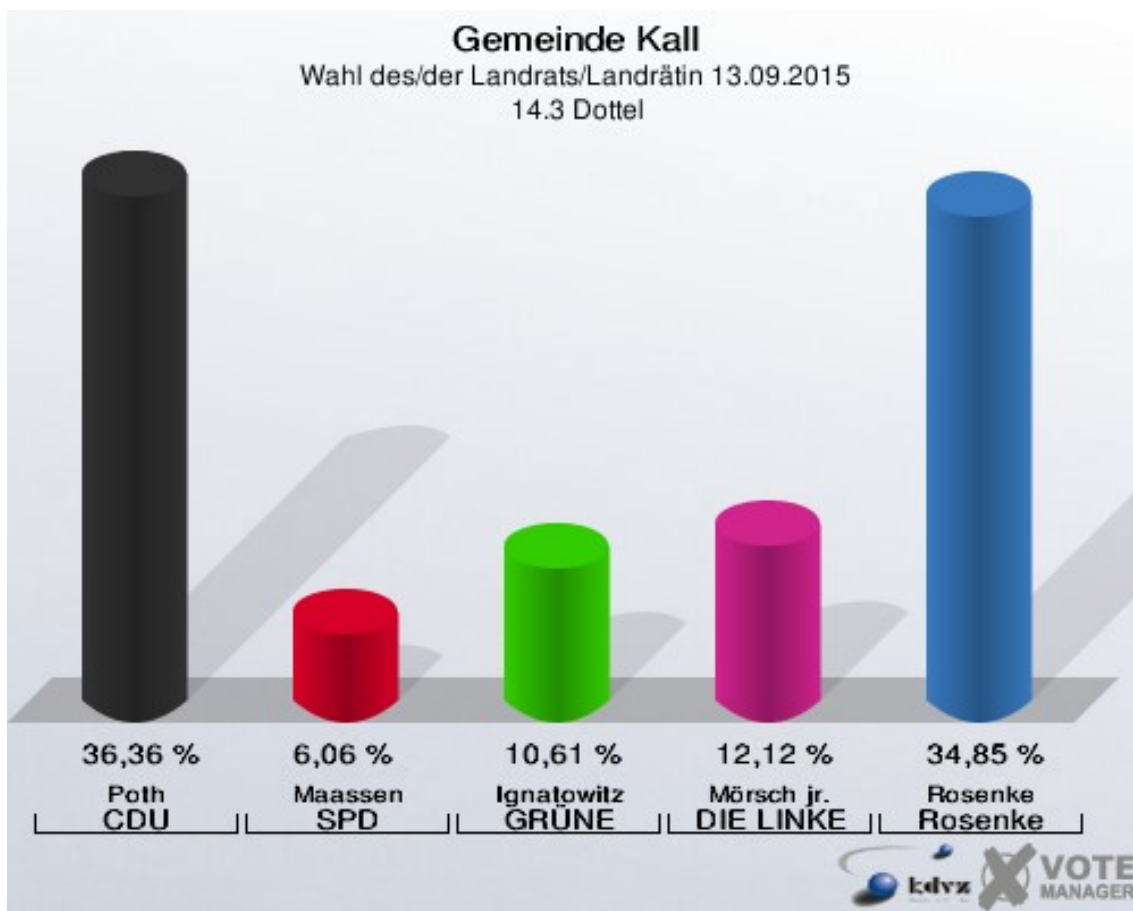
Gemeinde Kall

Wahl des/der Landrats/Landrätin 13.09.2015
Wahlbeteiligung 14.2 Wallenthal



14.3 Dottel

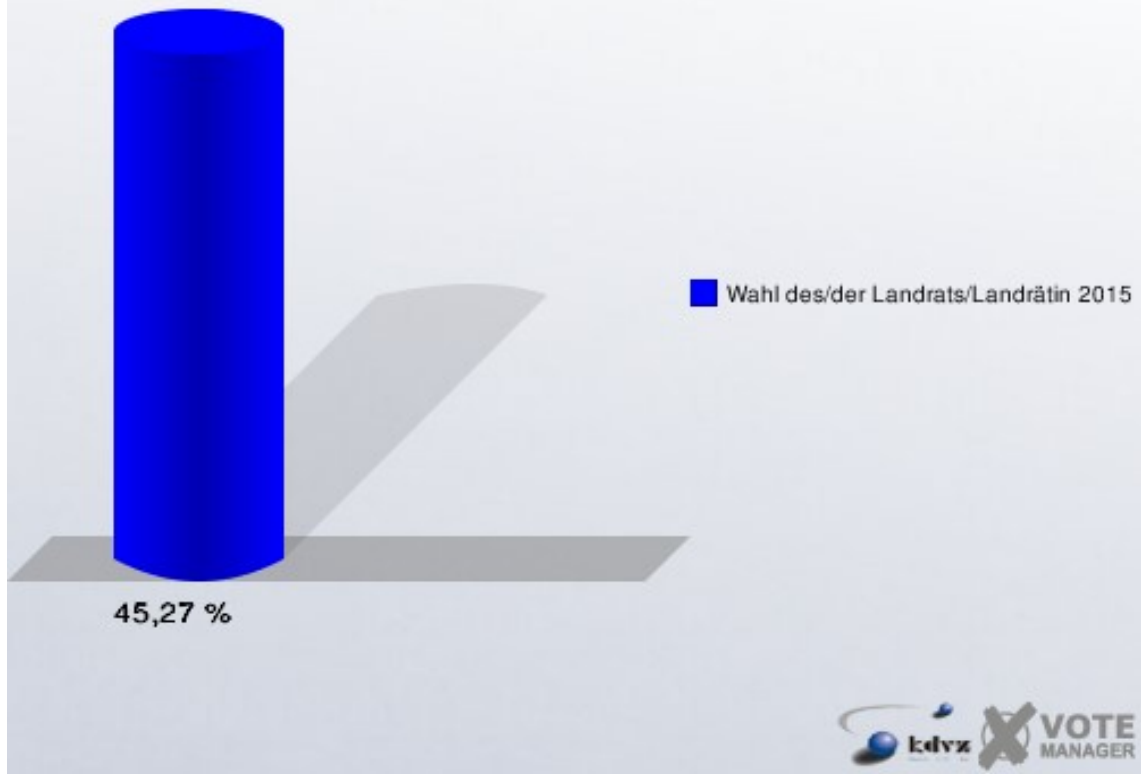
	Anzahl	Prozent
Wahlberechtigte	148	
Wähler/innen	67	45,27 %
ungültige Stimmen	1	1,49 %
gültige Stimmen	66	98,51 %
Poth, CDU	24	36,36 %
Maassen, SPD	4	6,06 %
Ignatowitz, GRÜNE	7	10,61 %
Mörsch jr., DIE LINKE	8	12,12 %
Rosenke, Einzelbewerber	23	34,85 %



Rosenke = Einzelbewerber Rosenke, Günter

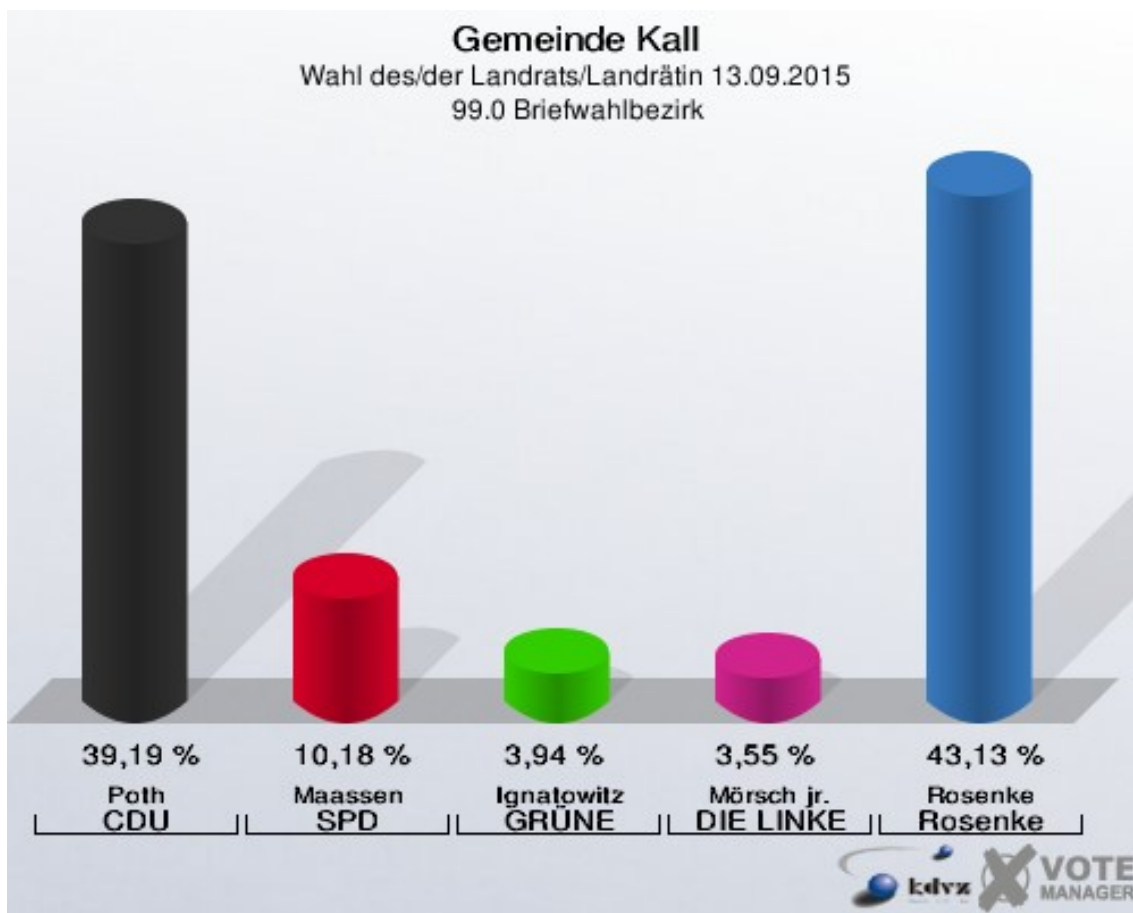
Gemeinde Kall

Wahl des/der Landrats/Landrätin 13.09.2015
Wahlbeteiligung 14.3 Dettel



99.0 Briefwahlbezirk

	Anzahl	Prozent
Wähler/innen	1.057	
ungültige Stimmen	16	1,51 %
gültige Stimmen	1.041	98,49 %
Poth, CDU	408	39,19 %
Maassen, SPD	106	10,18 %
Ignatowitz, GRÜNE	41	3,94 %
Mörsch jr., DIE LINKE	37	3,55 %
Rosenke, Einzelbewerber	449	43,13 %



Rosenke = Einzelbewerber Rosenke, Günter





















Übersicht Stimmbezirke

Gemeinde Kall
Wahl des/der Landrats/Landrätin 13.09.2015
Zusammenstellung der Ergebnisse nach Stimmbezirken

















Stimmbezirk	Wahlbe- rechtigte	Wähler	gültig	Poth CDU	Maassen SPD	Ignatowitz GRÜNE	Mörsch jr. DIE LINKE	Rosenke Einzelbewerber
01.0 Kall I	670	178	173	67	7	14	5	80
		26,57 %	97,19 %	38,73 %	4,05 %	8,09 %	2,89 %	46,24 %
02.0 Kall II	754	124	123	53	9	6	4	51
		16,45 %	99,19 %	43,09 %	7,32 %	4,88 %	3,25 %	41,46 %
03.0 Kall III	768	181	179	70	12	23	6	68
		23,57 %	98,90 %	39,11 %	6,70 %	12,85 %	3,35 %	37,99 %
04.0 Kall IV	722	98	95	43	8	5	3	36
		13,57 %	96,94 %	45,26 %	8,42 %	5,26 %	3,16 %	37,89 %
05.0 Kall V	743	139	136	64	16	5	3	48
		18,71 %	97,84 %	47,06 %	11,76 %	3,68 %	2,21 %	35,29 %
06.0 Kall VI	556	117	115	45	11	2	8	49
		21,04 %	98,29 %	39,13 %	9,57 %	1,74 %	6,96 %	42,61 %
07.0 Golbach	520	121	120	46	11	5	5	53
		23,27 %	99,17 %	38,33 %	9,17 %	4,17 %	4,17 %	44,17 %
08.0 Sötenich	857	209	206	69	20	10	3	104
		24,39 %	98,56 %	33,50 %	9,71 %	4,85 %	1,46 %	50,49 %
09.1 Rinnen	295	101	101	36	6	3	8	48
		34,24 %	100,00 %	35,64 %	5,94 %	2,97 %	7,92 %	47,52 %
09.2 Urft	267	97	92	29	16	2	2	43
		36,33 %	94,85 %	31,52 %	17,39 %	2,17 %	2,17 %	46,74 %
09.3 Steinfeld	130	56	53	23	4	4	0	22
		43,08 %	94,64 %	43,40 %	7,55 %	7,55 %	0,00 %	41,51 %





Stimmbezirk	Wahlbe- rechtigte	Wähler	gültig	Poth CDU	Maassen SPD	Ignatowitz GRÜNE	Mörsch jr. DIE LINKE	Rosenke Einzelbewerber
10.0 Sistig I	562	170	165	66	17	4	10	68
		30,25 %	97,06 %	40,00 %	10,30 %	2,42 %	6,06 %	41,21 %
11.1 Krekel	402	144	139	62	5	4	5	63
		35,82 %	96,53 %	44,60 %	3,60 %	2,88 %	3,60 %	45,32 %
11.2 Sistig II	291	64	62	21	4	6	3	28
		21,99 %	96,88 %	33,87 %	6,45 %	9,68 %	4,84 %	45,16 %
12.1 Wahlen	496	195	192	97	8	11	7	69
		39,31 %	98,46 %	50,52 %	4,17 %	5,73 %	3,65 %	35,94 %
13.0 Keldenich	712	220	215	84	20	13	1	97
		30,90 %	97,73 %	39,07 %	9,30 %	6,05 %	0,47 %	45,12 %
14.1 Scheven	446	148	148	53	13	6	5	71
		33,18 %	100,00 %	35,81 %	8,78 %	4,05 %	3,38 %	47,97 %
14.2 Wallenthal	176	66	64	28	8	2	5	21
		37,50 %	96,97 %	43,75 %	12,50 %	3,12 %	7,81 %	32,81 %
14.3 Dottel	148	67	66	24	4	7	8	23
		45,27 %	98,51 %	36,36 %	6,06 %	10,61 %	12,12 %	34,85 %
99.0 Briefwahlbezirk	0	1.057	1.041	408	106	41	37	449
			98,49 %	39,19 %	10,18 %	3,94 %	3,55 %	43,13 %
Gemeinde Kall	9.515	3.552	3.485	1.388	305	173	128	1.491
		37,33 %	98,11 %	39,83 %	8,75 %	4,96 %	3,67 %	42,78 %

Gemeinde Kall
Wahl des/der Landrats/Landrätin 13.09.2015
Poth, CDU, Ergebnis
Stimmbezirk-Übersicht





















12.1 Wahlen	50,52 %	
05.0 Kall V	47,06 %	
04.0 Kall IV	45,26 %	
11.1 Krekel	44,60 %	
14.2 Wallenthal	43,75 %	
09.3 Steinfeld	43,40 %	
02.0 Kall II	43,09 %	
10.0 Sistig I	40,00 %	
99.0 Briefwahlbezirk	39,19 %	
06.0 Kall VI	39,13 %	
03.0 Kall III	39,11 %	
13.0 Keldenich	39,07 %	
01.0 Kall I	38,73 %	
07.0 Golbach	38,33 %	
14.3 Dottel	36,36 %	
14.1 Scheven	35,81 %	
09.1 Rinnen	35,64 %	
11.2 Sistig II	33,87 %	
08.0 Sötenich	33,50 %	
09.2 Urft	31,52 %	

Gemeinde Kall
Wahl des/der Landrats/Landrätin 13.09.2015
Maassen, SPD, Ergebnis
Stimmbezirk-Übersicht




















09.2 Urft	17,39 %	
14.2 Wallenthal	12,50 %	
05.0 Kall V	11,76 %	
10.0 Sistig I	10,30 %	
99.0 Briefwahlbezirk	10,18 %	
08.0 Sötenich	9,71 %	
06.0 Kall VI	9,57 %	
13.0 Keldenich	9,30 %	
07.0 Golbach	9,17 %	
14.1 Scheven	8,78 %	
04.0 Kall IV	8,42 %	
09.3 Steinfeld	7,55 %	
02.0 Kall II	7,32 %	
03.0 Kall III	6,70 %	
11.2 Sistig II	6,45 %	
14.3 Dottel	6,06 %	

09.1 Rinnen	5,94 %	
12.1 Wahlen	4,17 %	
01.0 Kall I	4,05 %	
11.1 Krekel	3,60 %	

















Gemeinde Kall
Wahl des/der Landrats/Landrätin 13.09.2015
Ignatowitz, GRÜNE, Ergebnis
Stimmbezirk-Übersicht





03.0 Kall III	12,85 %	
14.3 Dottel	10,61 %	
11.2 Sistig II	9,68 %	
01.0 Kall I	8,09 %	
09.3 Steinfeld	7,55 %	
13.0 Keldenich	6,05 %	
12.1 Wahlen	5,73 %	
04.0 Kall IV	5,26 %	
02.0 Kall II	4,88 %	
08.0 Sötenich	4,85 %	
07.0 Golbach	4,17 %	
14.1 Scheven	4,05 %	
99.0 Briefwahlbezirk	3,94 %	
05.0 Kall V	3,68 %	
14.2 Wallenthal	3,12 %	
09.1 Rinnen	2,97 %	
11.1 Krekel	2,88 %	
10.0 Sistig I	2,42 %	
09.2 Urft	2,17 %	
06.0 Kall VI	1,74 %	

Gemeinde Kall
Wahl des/der Landrats/Landrätin 13.09.2015
Mörsch jr., DIE LINKE, Ergebnis
Stimmbezirk-Übersicht

14.3 Dottel	12,12 %	
09.1 Rinnen	7,92 %	
14.2 Wallenthal	7,81 %	
06.0 Kall VI	6,96 %	
10.0 Sistig I	6,06 %	
11.2 Sistig II	4,84 %	
07.0 Golbach	4,17 %	
12.1 Wahlen	3,65 %	
11.1 Krekel	3,60 %	
99.0 Briefwahlbezirk	3,55 %	
14.1 Scheven	3,38 %	
03.0 Kall III	3,35 %	
02.0 Kall II	3,25 %	
04.0 Kall IV	3,16 %	
01.0 Kall I	2,89 %	
05.0 Kall V	2,21 %	
09.2 Urft	2,17 %	
08.0 Sötenich	1,46 %	
13.0 Keldenich	0,47 %	
09.3 Steinfeld	0,00 %	

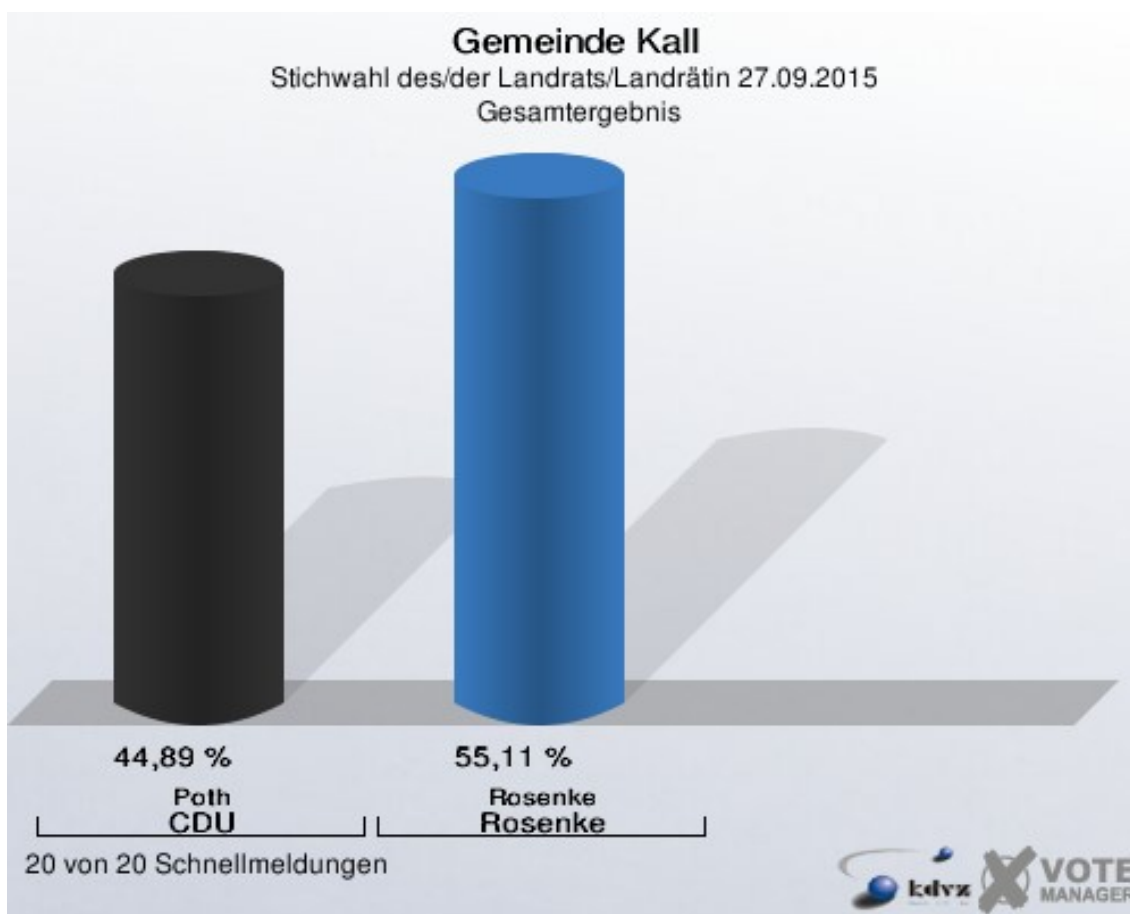
Gemeinde Kall
Wahl des/der Landrats/Landrätin 13.09.2015
Rosenke, Einzelbewerber, Ergebnis
Stimmbezirk-Übersicht

08.0 Sötenich	50,49 %	
14.1 Scheven	47,97 %	
09.1 Rinnen	47,52 %	
09.2 Urft	46,74 %	
01.0 Kall I	46,24 %	
11.1 Krekel	45,32 %	
11.2 Sistig II	45,16 %	
13.0 Keldenich	45,12 %	
07.0 Golbach	44,17 %	
99.0 Briefwahlbezirk	43,13 %	
06.0 Kall VI	42,61 %	
09.3 Steinfeld	41,51 %	
02.0 Kall II	41,46 %	
10.0 Sistig I	41,21 %	
03.0 Kall III	37,99 %	
04.0 Kall IV	37,89 %	

12.1 Wahlen	35,94 %	
05.0 Kall V	35,29 %	
14.3 Dottel	34,85 %	
14.2 Wallenthal	32,81 %	


Stichwahl des/der Landrats/Landrätin Gemeinde Kall

	Anzahl	Prozent
Wahlberechtigte	9.513	
Wähler/innen	2.741	28,81 %
ungültige Stimmen	48	1,75 %
gültige Stimmen	2.693	98,25 %
Poth, CDU	1.209	44,89 %
Rosenke, Einzelbewerber	1.484	55,11 %



Rosenke = Einzelbewerber Rosenke, Günter

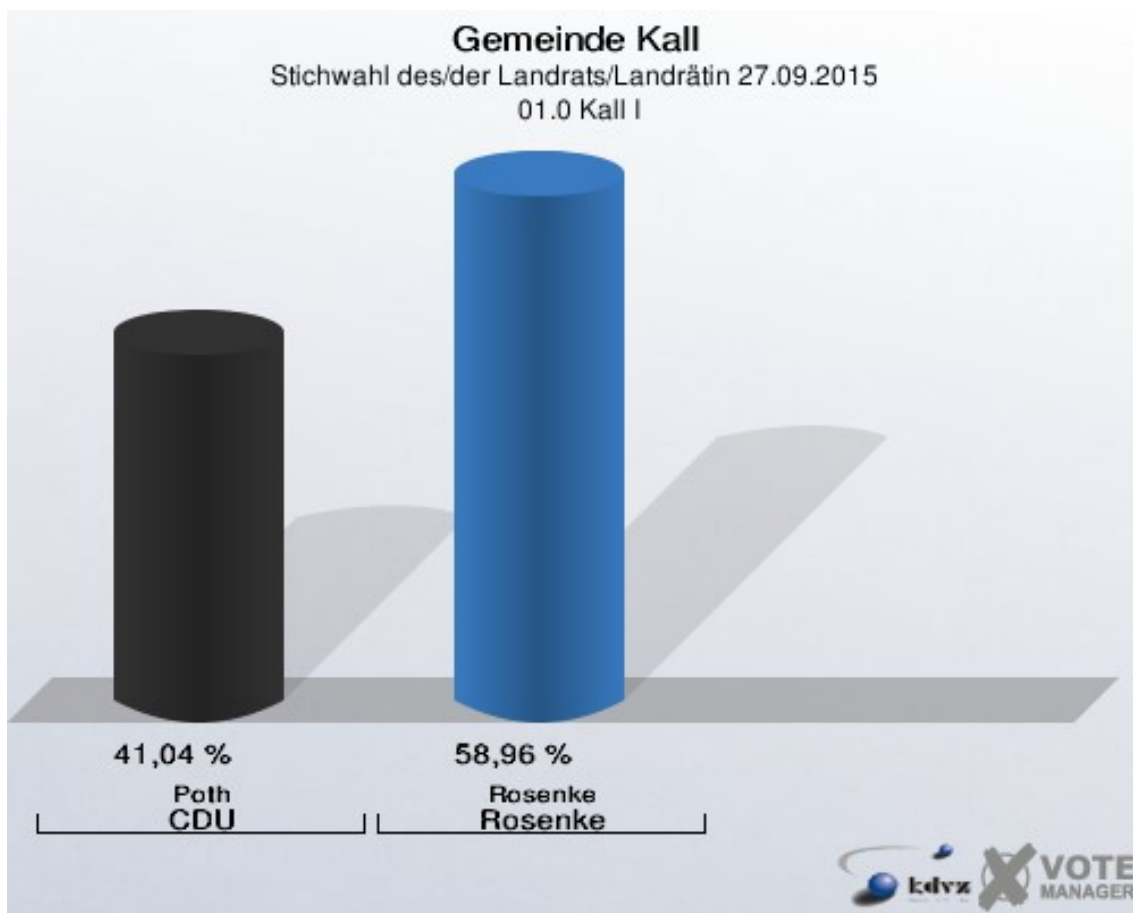
Gemeinde Kall
Stichwahl des/der Landrats/Landrätin 27.09.2015
Wahlbeteiligung Gesamtergebnis



Stimmbezirke

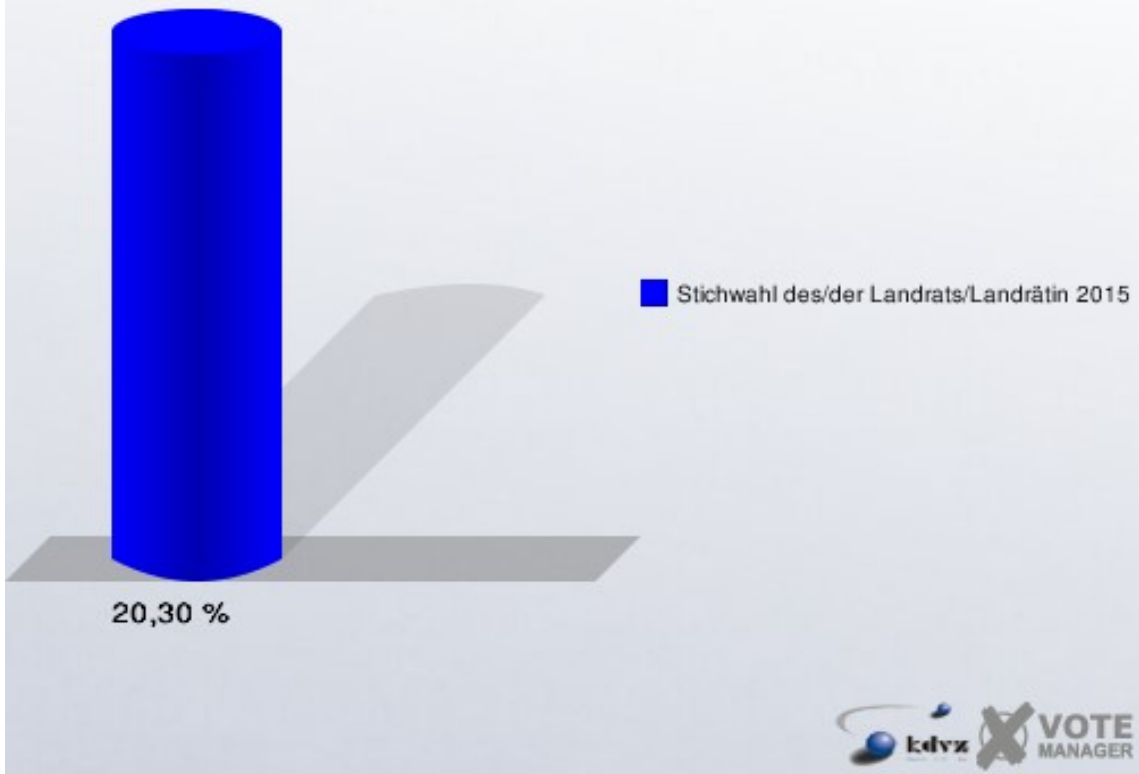
01.0 Kall I

	Anzahl	Prozent
Wahlberechtigte	670	
Wähler/innen	136	20,30 %
ungültige Stimmen	2	1,47 %
gültige Stimmen	134	98,53 %
Poth, CDU	55	41,04 %
Rosenke, Einzelbewerber	79	58,96 %



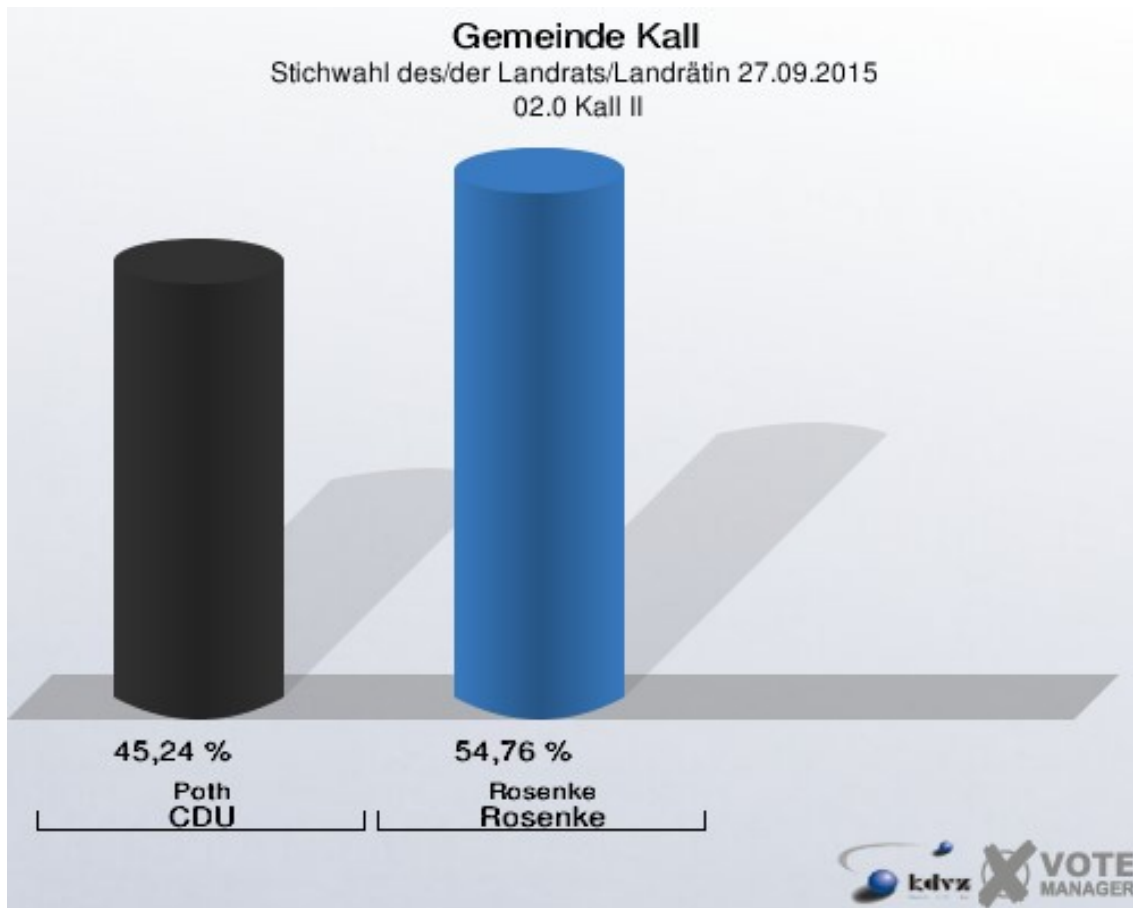
Rosenke = Einzelbewerber Rosenke, Günter

Gemeinde Kall
Stichwahl des/der Landrats/Landrätin 27.09.2015
Wahlbeteiligung 01.0 Kall I



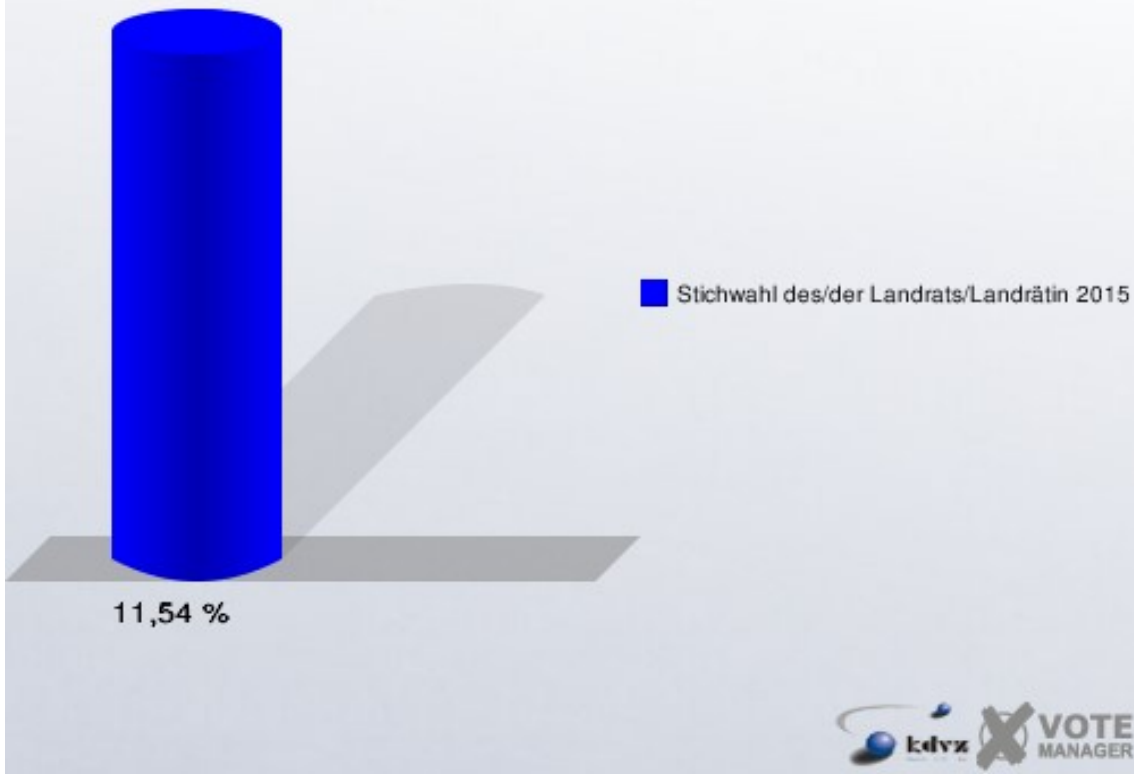
02.0 Kall II

	Anzahl	Prozent
Wahlberechtigte	754	
Wähler/innen	87	11,54 %
ungültige Stimmen	3	3,45 %
gültige Stimmen	84	96,55 %
Poth, CDU	38	45,24 %
Rosenke, Einzelbewerber	46	54,76 %



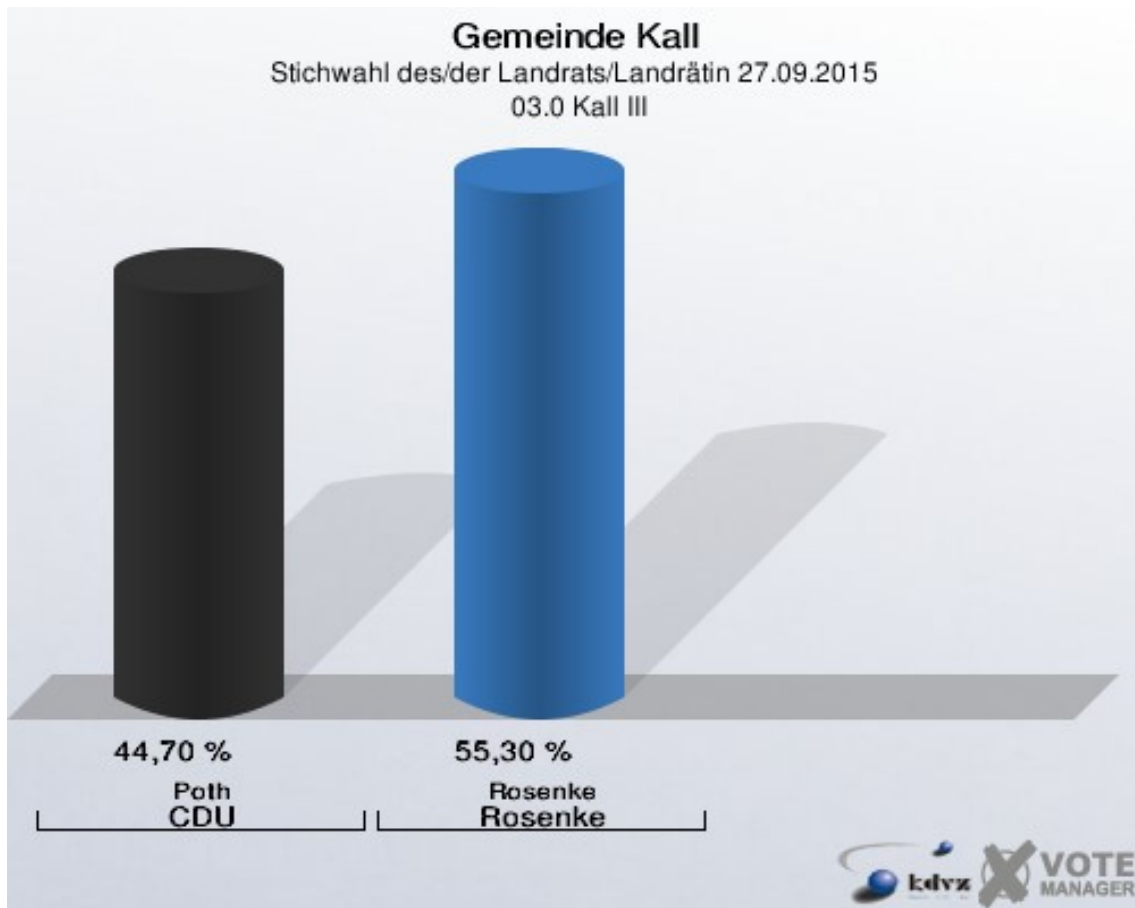
Rosenke = Einzelbewerber Rosenke, Günter

Gemeinde Kall
Stichwahl des/der Landrats/Landrätin 27.09.2015
Wahlbeteiligung 02.0 Kall II



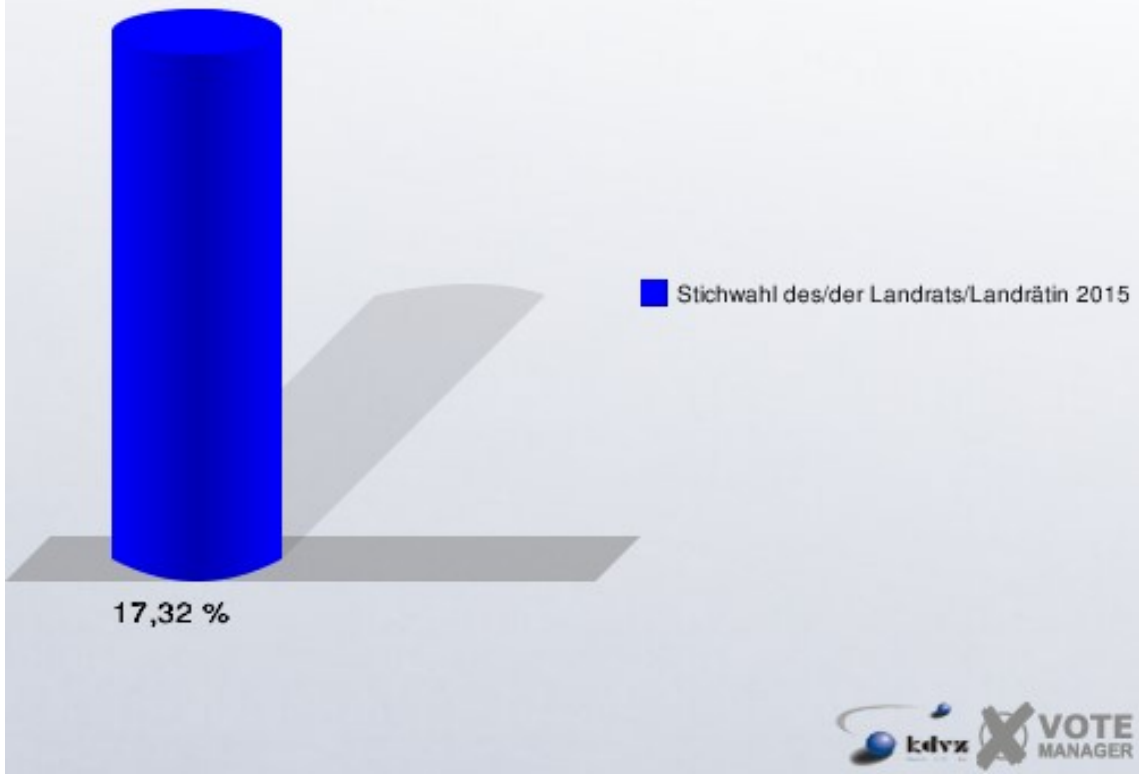
03.0 Kall III

	Anzahl	Prozent
Wahlberechtigte	768	
Wähler/innen	133	17,32 %
ungültige Stimmen	1	0,75 %
gültige Stimmen	132	99,25 %
Poth, CDU	59	44,70 %
Rosenke, Einzelbewerber	73	55,30 %



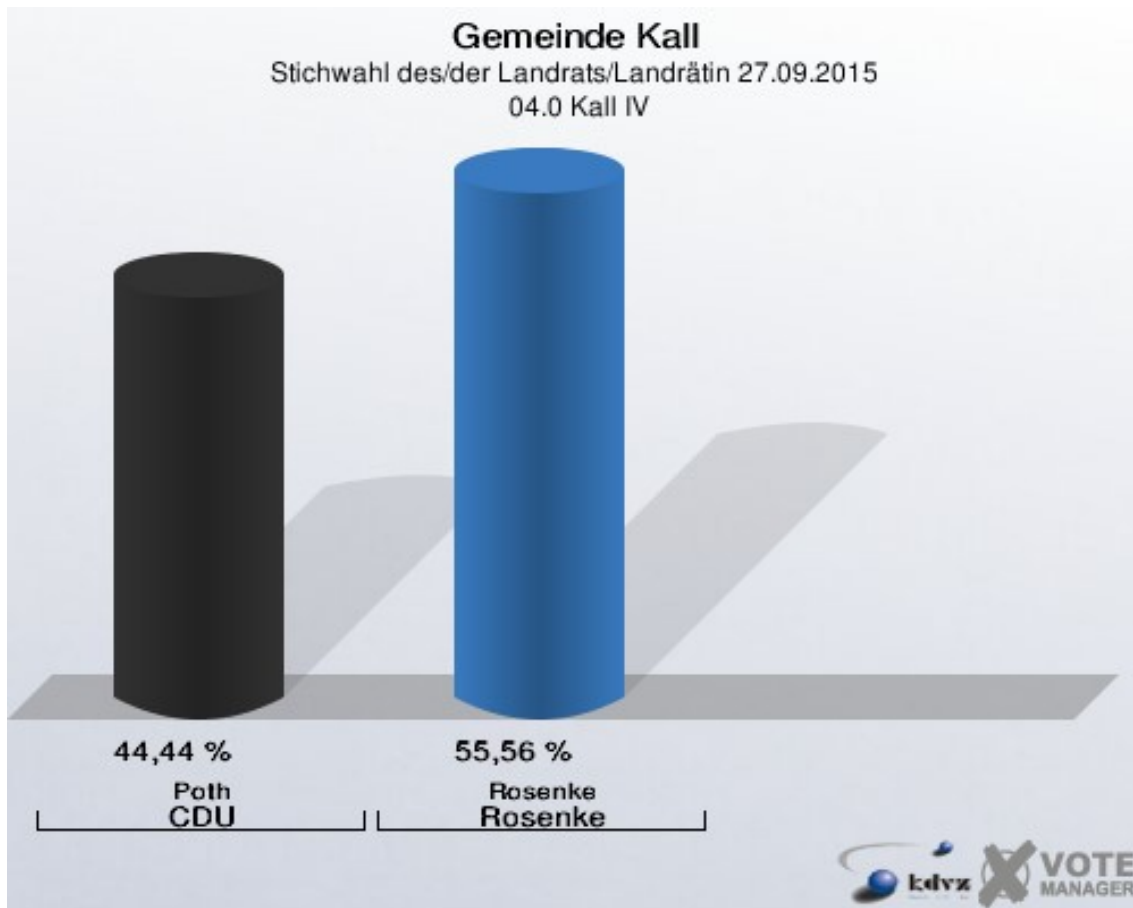
Rosenke = Einzelbewerber Rosenke, Günter

Gemeinde Kall
Stichwahl des/der Landrats/Landrätin 27.09.2015
Wahlbeteiligung 03.0 Kall III



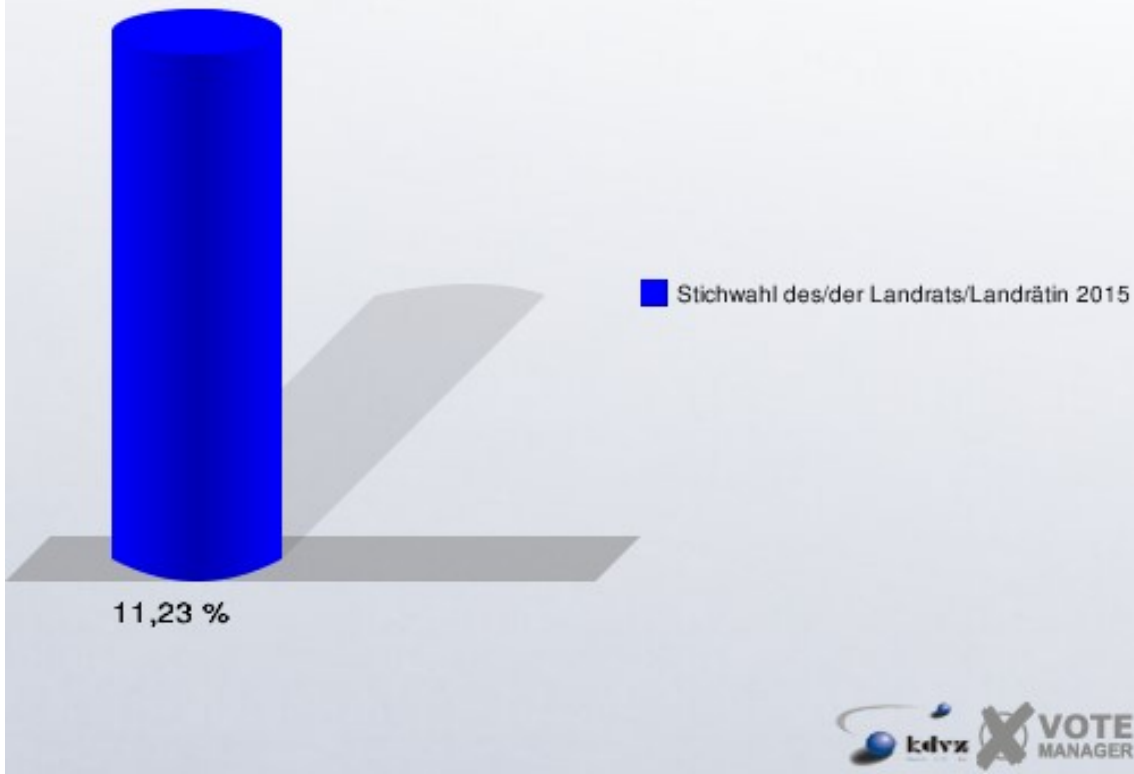
04.0 Kall IV

	Anzahl	Prozent
Wahlberechtigte	721	
Wähler/innen	81	11,23 %
ungültige Stimmen	0	0,00 %
gültige Stimmen	81	100,00 %
Poth, CDU	36	44,44 %
Rosenke, Einzelbewerber	45	55,56 %



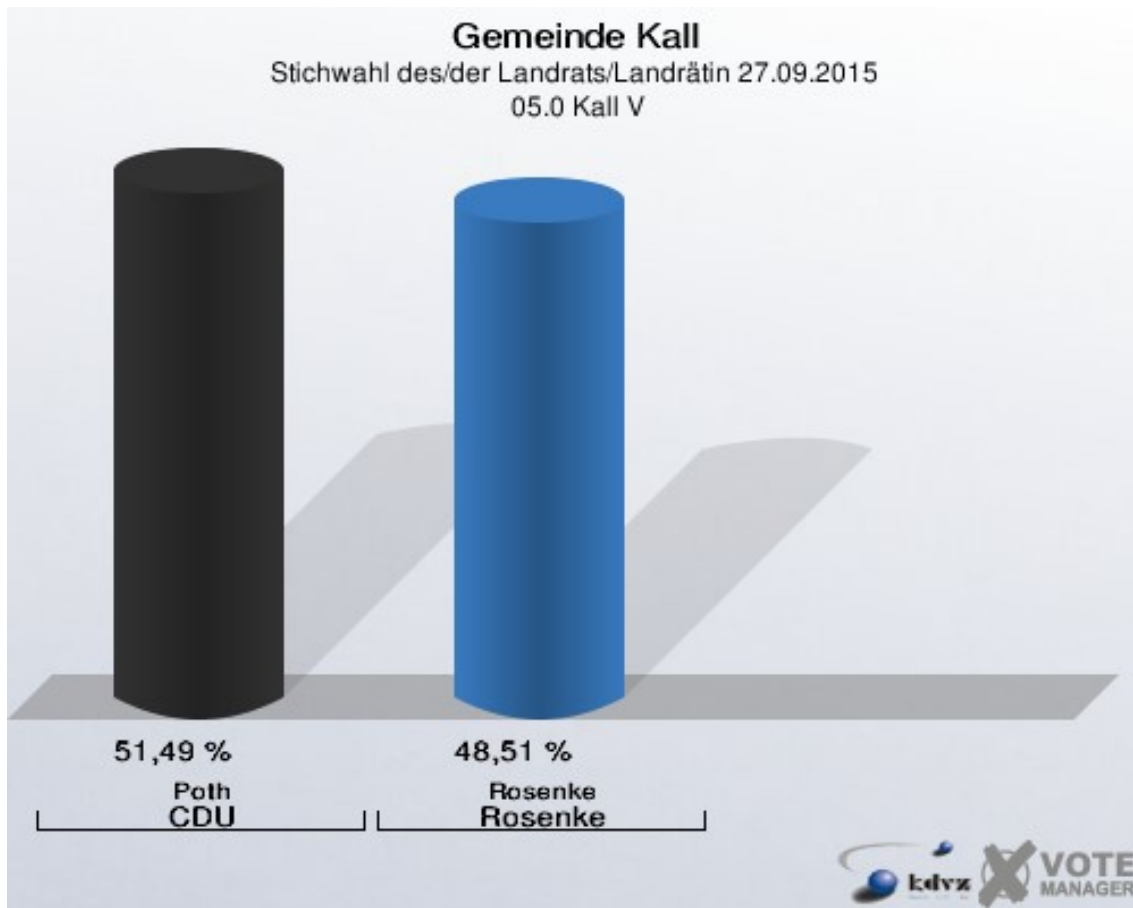
Rosenke = Einzelbewerber Rosenke, Günter

Gemeinde Kall
Stichwahl des/der Landrats/Landrätin 27.09.2015
Wahlbeteiligung 04.0 Kall IV



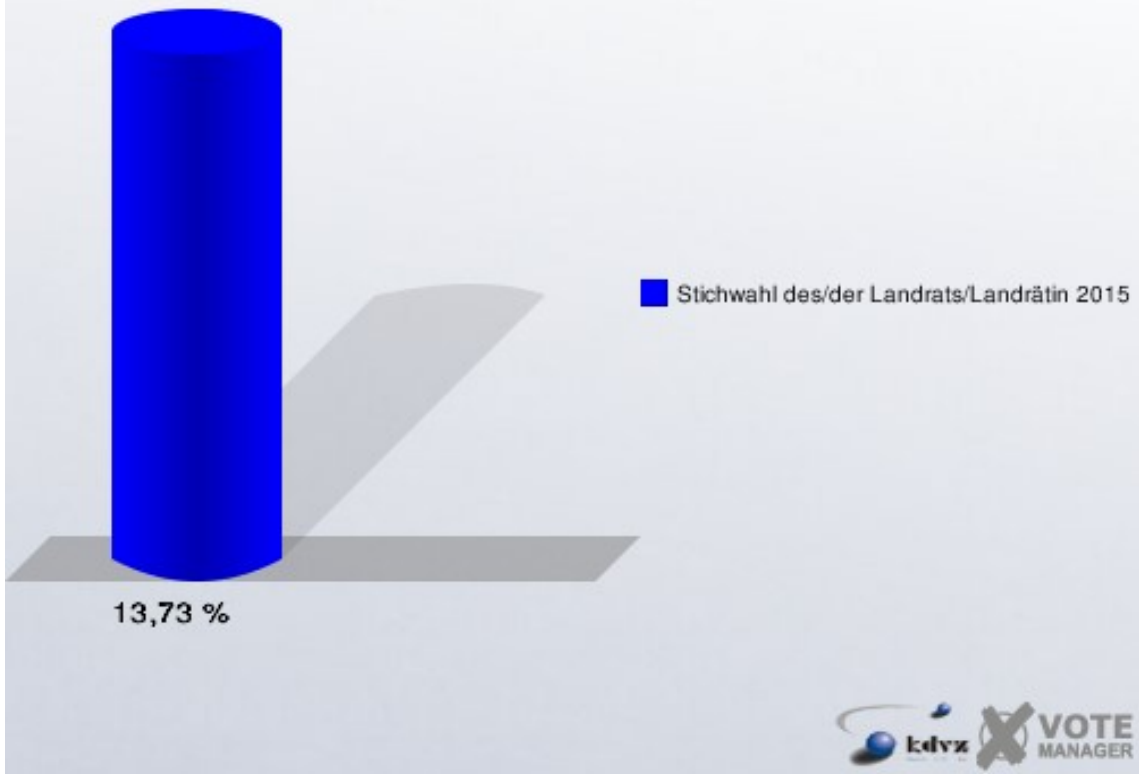
05.0 Kall V

	Anzahl	Prozent
Wahlberechtigte	743	
Wähler/innen	102	13,73 %
ungültige Stimmen	1	0,98 %
gültige Stimmen	101	99,02 %
Poth, CDU	52	51,49 %
Rosenke, Einzelbewerber	49	48,51 %



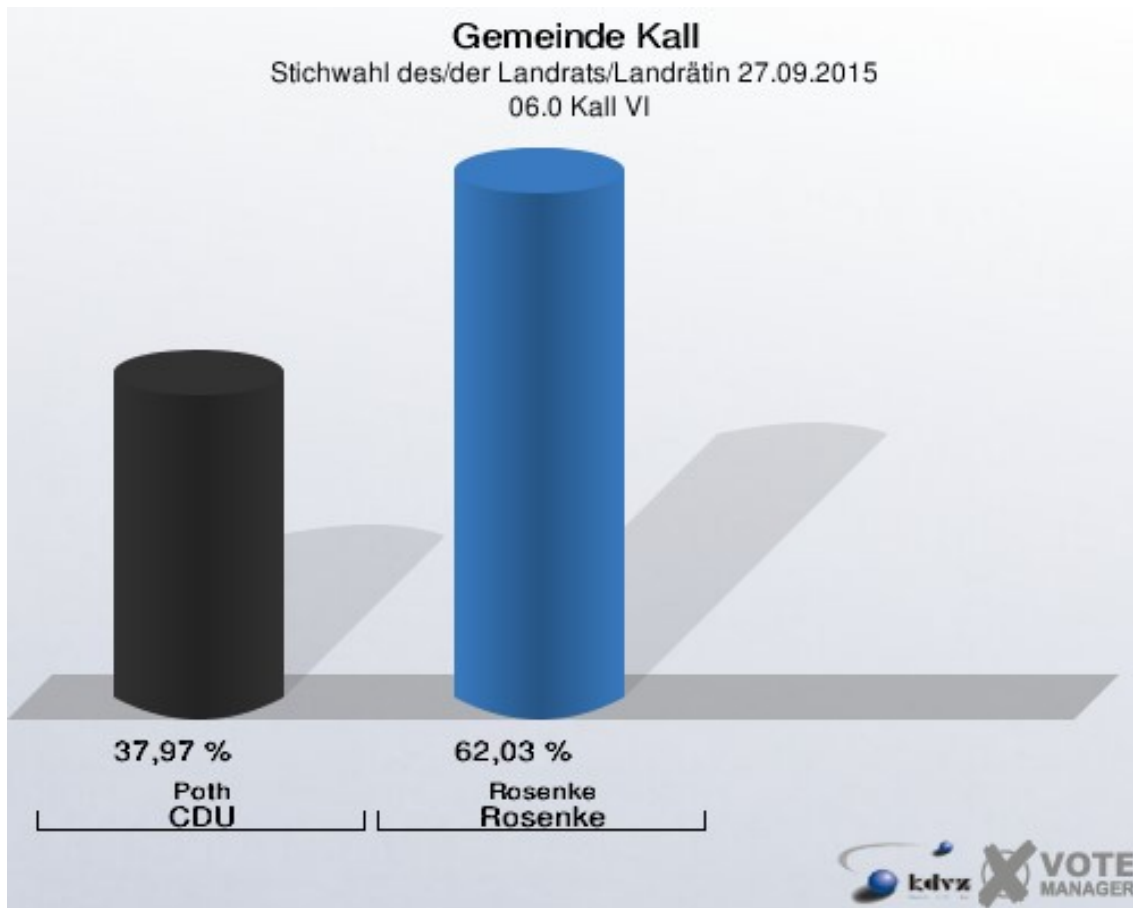
Rosenke = Einzelbewerber Rosenke, Günter

Gemeinde Kall
Stichwahl des/der Landrats/Landrätin 27.09.2015
Wahlbeteiligung 05.0 Kall V



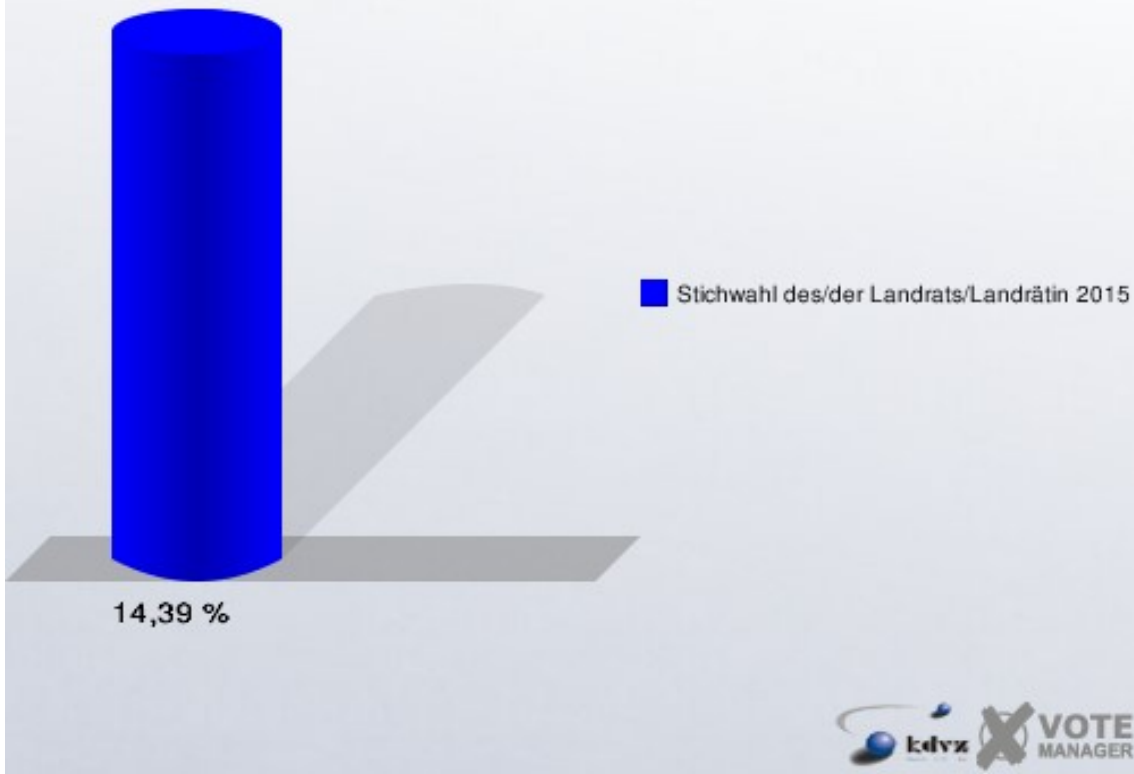
06.0 Kall VI

	Anzahl	Prozent
Wahlberechtigte	556	
Wähler/innen	80	14,39 %
ungültige Stimmen	1	1,25 %
gültige Stimmen	79	98,75 %
Poth, CDU	30	37,97 %
Rosenke, Einzelbewerber	49	62,03 %



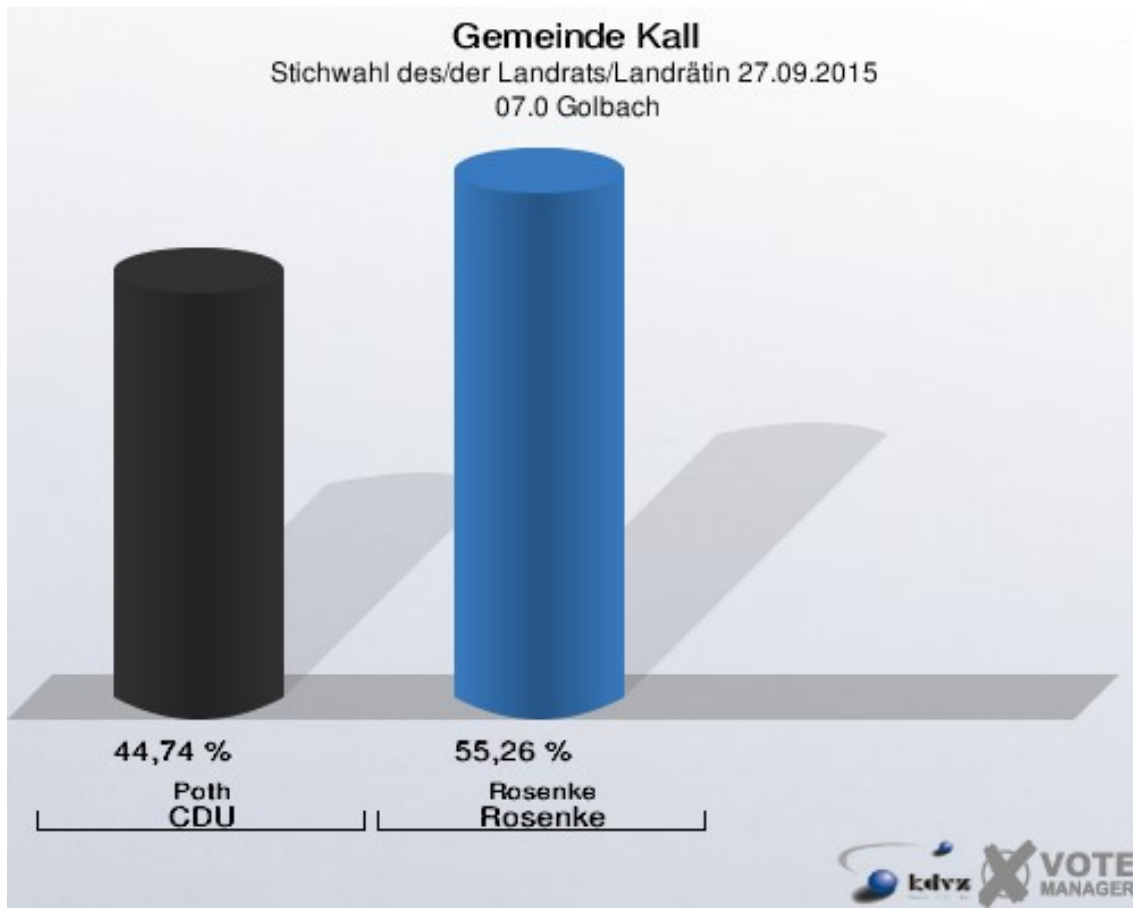
Rosenke = Einzelbewerber Rosenke, Günter

Gemeinde Kall
Stichwahl des/der Landrats/Landrätin 27.09.2015
Wahlbeteiligung 06.0 Kall VI



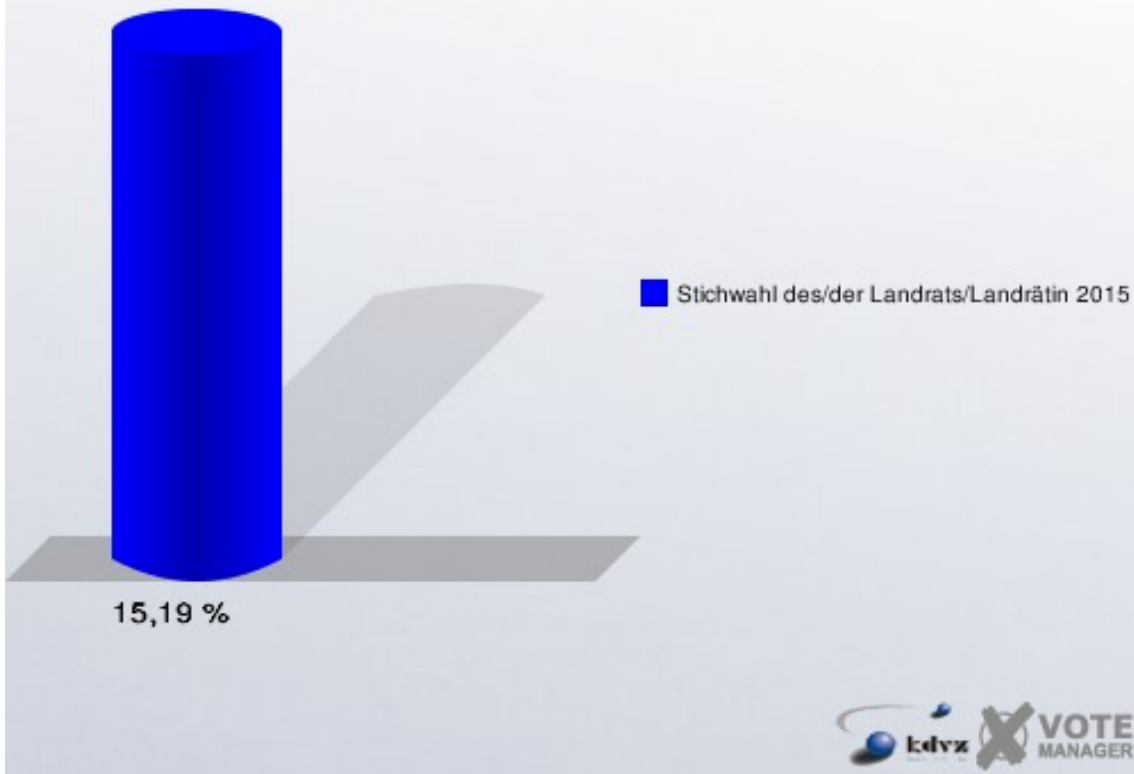
07.0 Golbach

	Anzahl	Prozent
Wahlberechtigte	520	
Wähler/innen	79	15,19 %
ungültige Stimmen	3	3,80 %
gültige Stimmen	76	96,20 %
Poth, CDU	34	44,74 %
Rosenke, Einzelbewerber	42	55,26 %



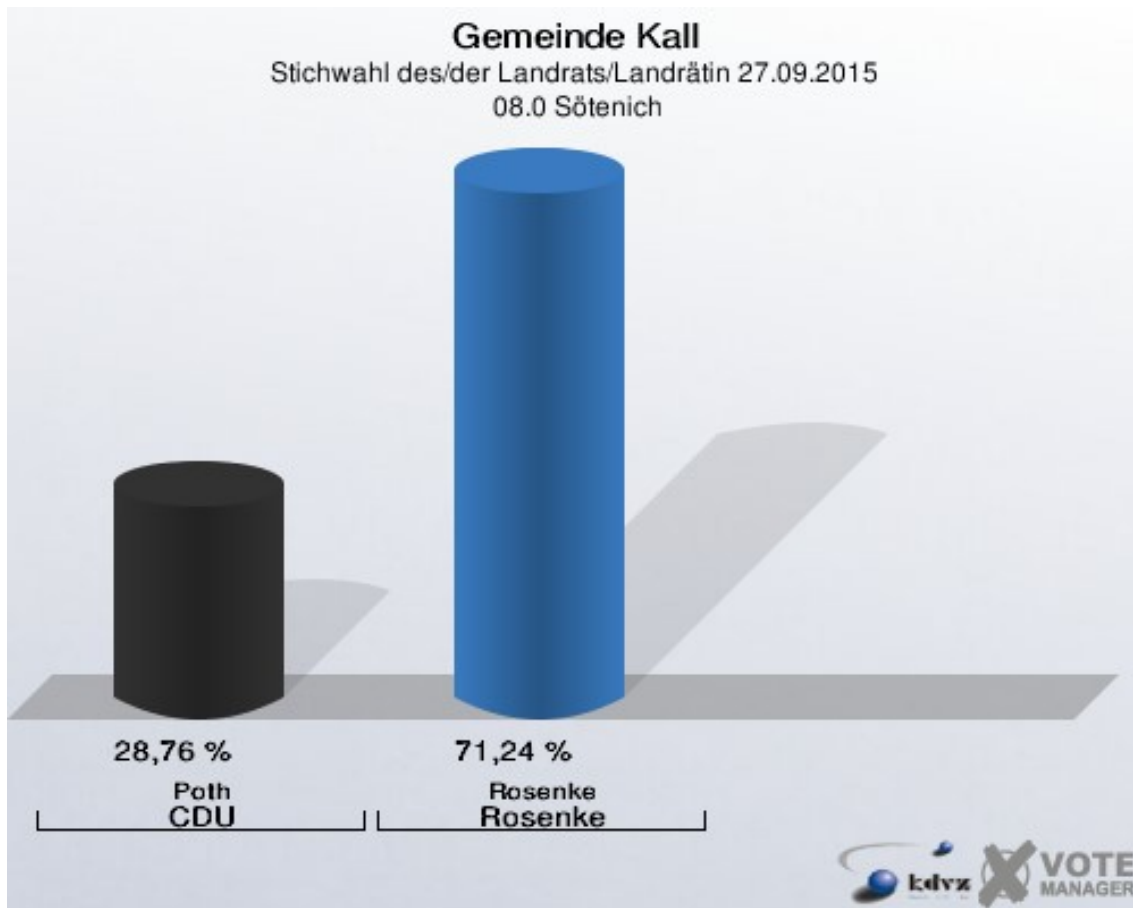
Rosenke = Einzelbewerber Rosenke, Günter

Gemeinde Kall
Stichwahl des/der Landrats/Landrätin 27.09.2015
Wahlbeteiligung 07.0 Golbach



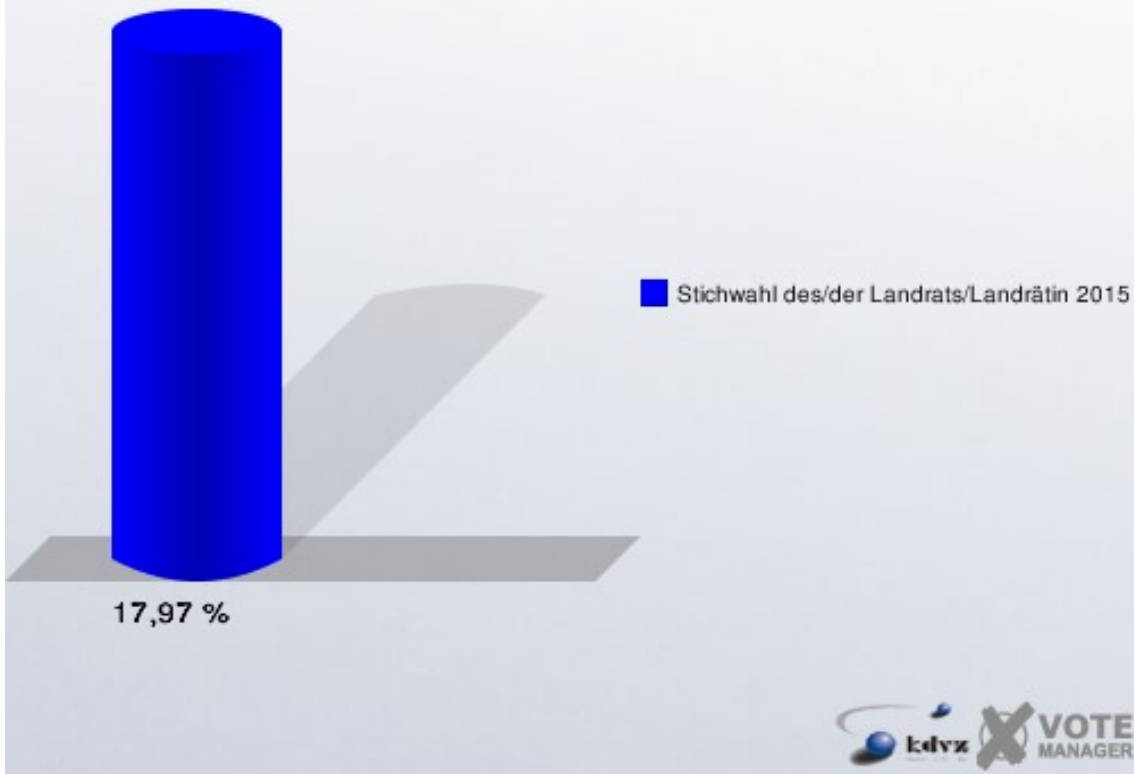
08.0 Sötenich

	Anzahl	Prozent
Wahlberechtigte	857	
Wähler/innen	154	17,97 %
ungültige Stimmen	1	0,65 %
gültige Stimmen	153	99,35 %
Poth, CDU	44	28,76 %
Rosenke, Einzelbewerber	109	71,24 %



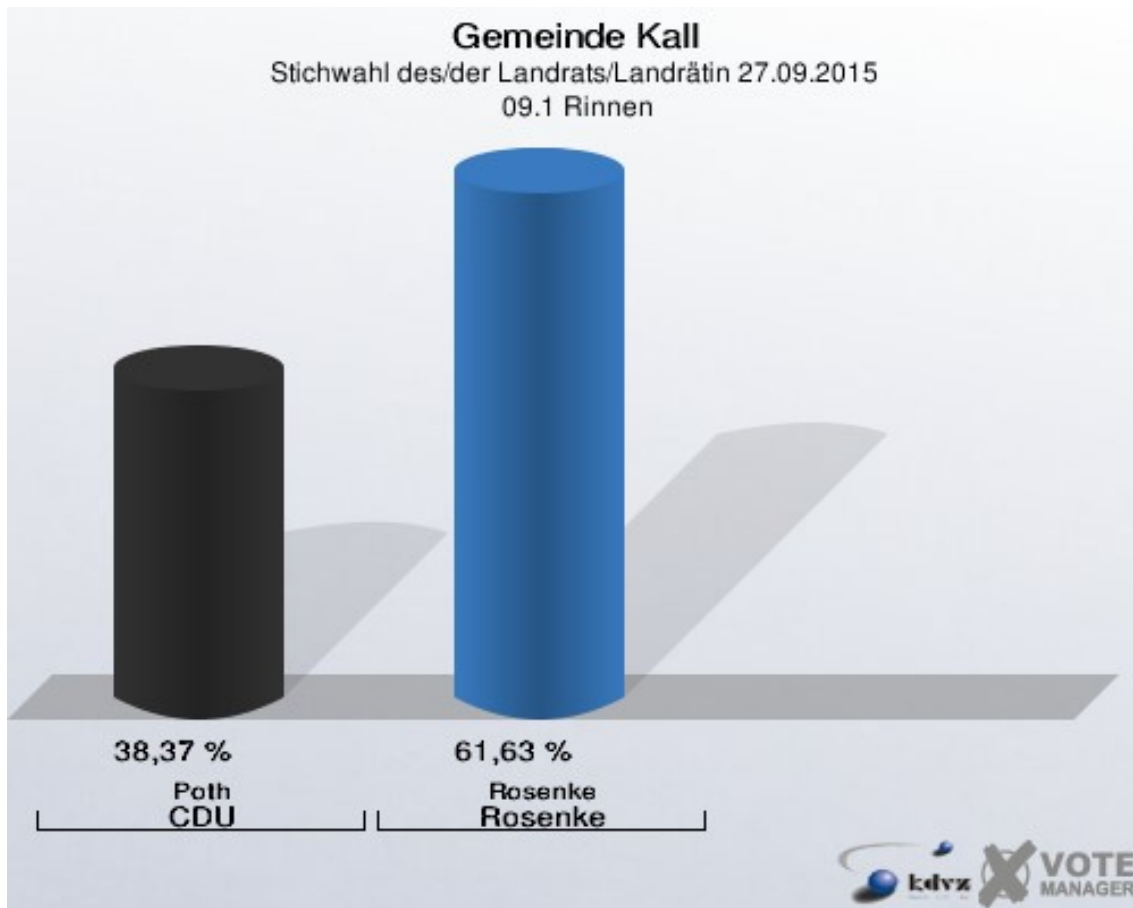
Rosenke = Einzelbewerber Rosenke, Günter

Gemeinde Kall
Stichwahl des/der Landrats/Landrätin 27.09.2015
Wahlbeteiligung 08.0 Sötenich



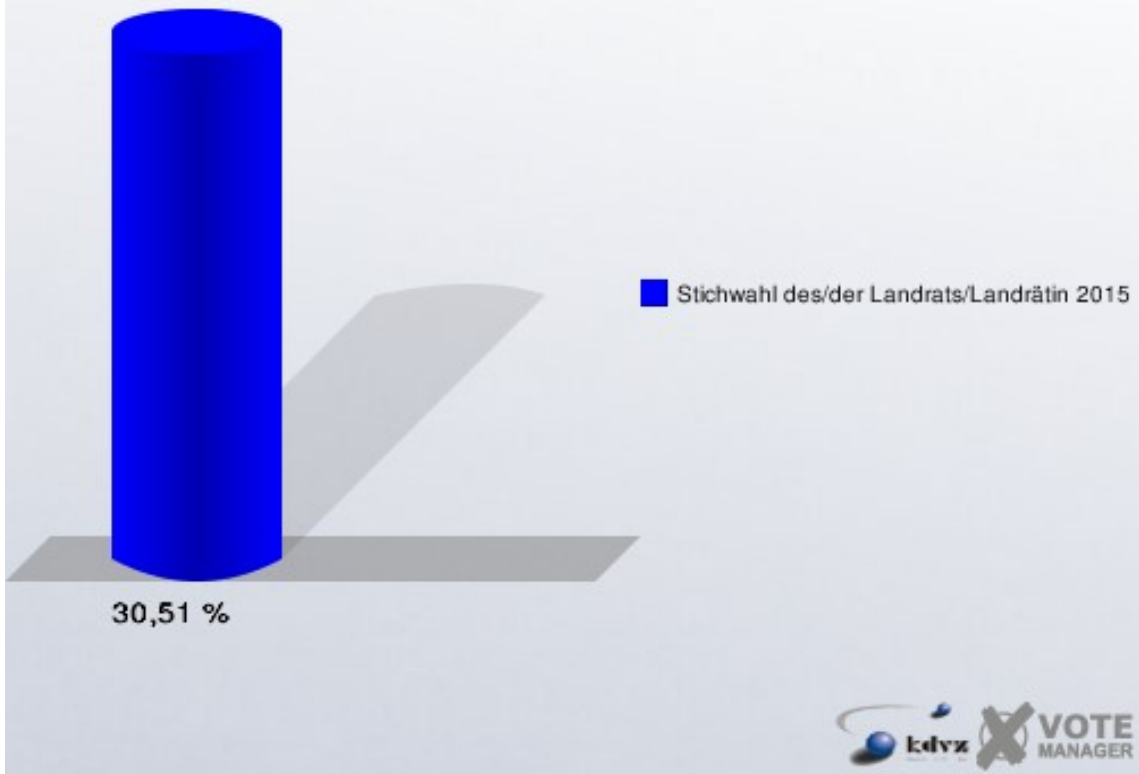
09.1 Rinnen

	Anzahl	Prozent
Wahlberechtigte	295	
Wähler/innen	90	30,51 %
ungültige Stimmen	4	4,44 %
gültige Stimmen	86	95,56 %
Poth, CDU	33	38,37 %
Rosenke, Einzelbewerber	53	61,63 %



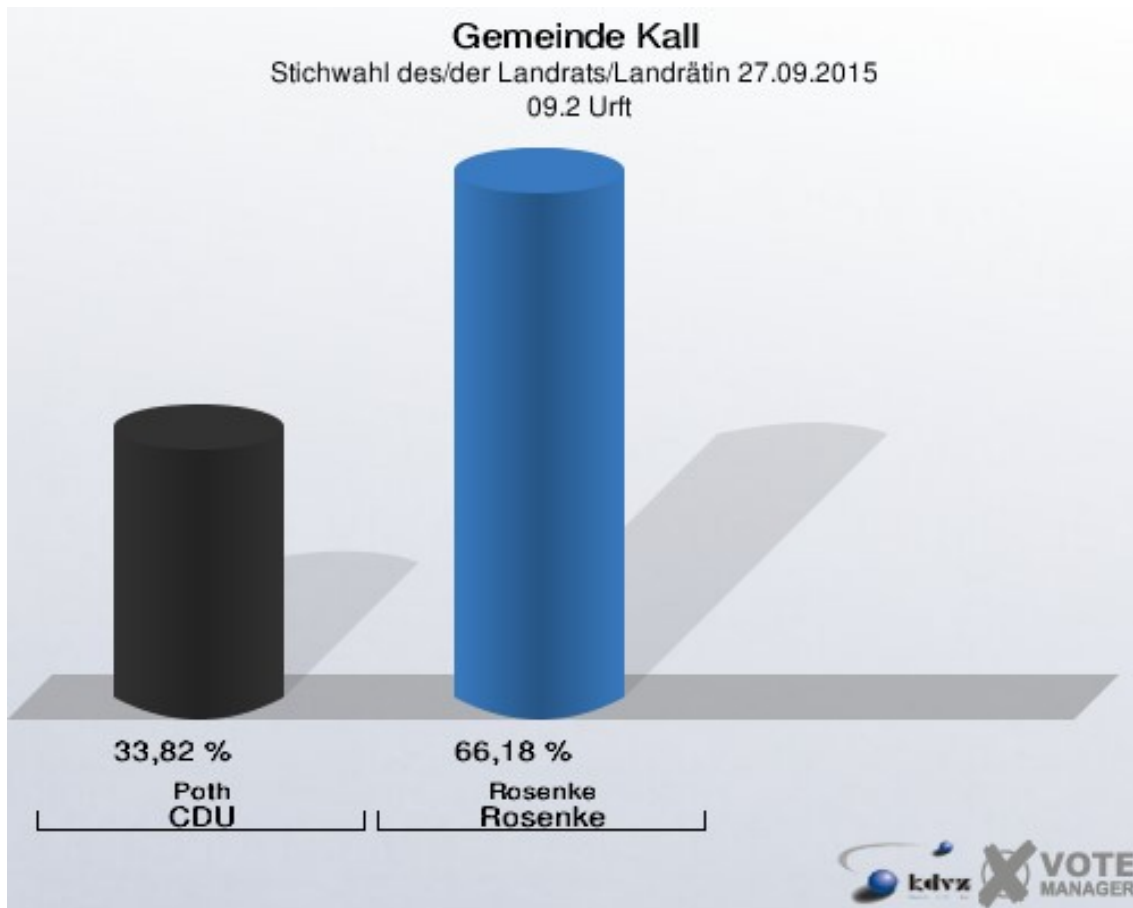
Rosenke = Einzelbewerber Rosenke, Günter

Gemeinde Kall
Stichwahl des/der Landrats/Landrätin 27.09.2015
Wahlbeteiligung 09.1 Rinnen



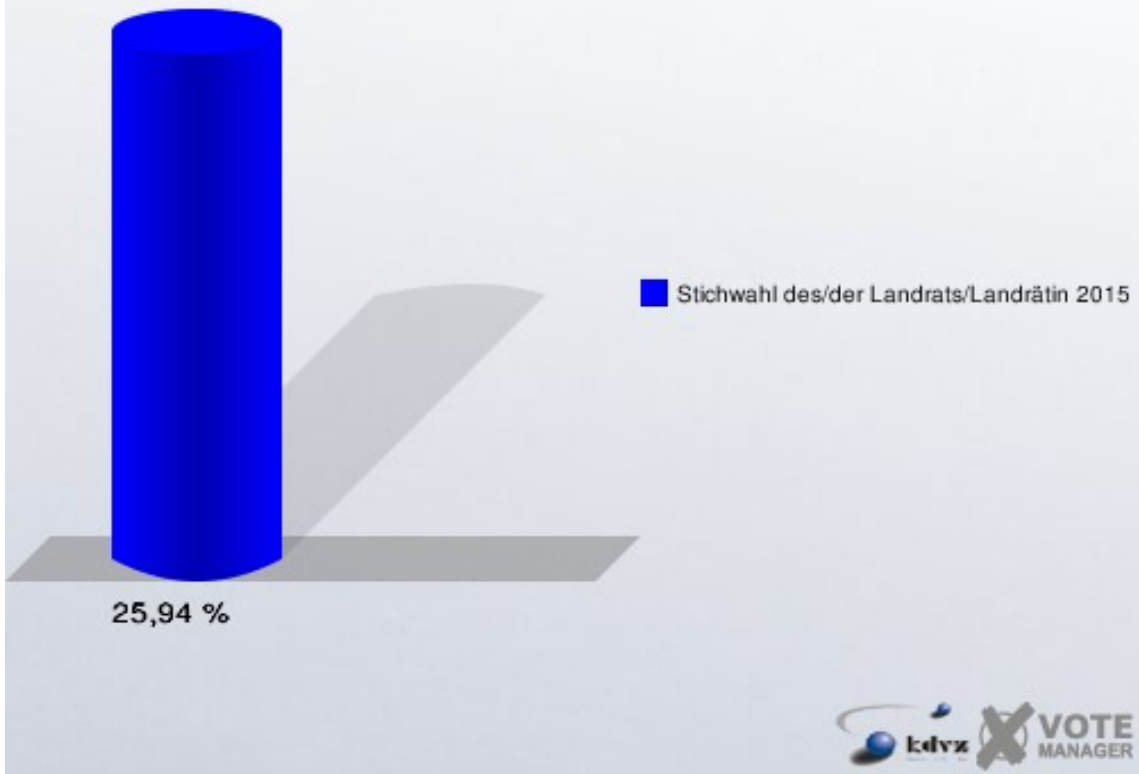
09.2 Urft

	Anzahl	Prozent
Wahlberechtigte	266	
Wähler/innen	69	25,94 %
ungültige Stimmen	1	1,45 %
gültige Stimmen	68	98,55 %
Poth, CDU	23	33,82 %
Rosenke, Einzelbewerber	45	66,18 %



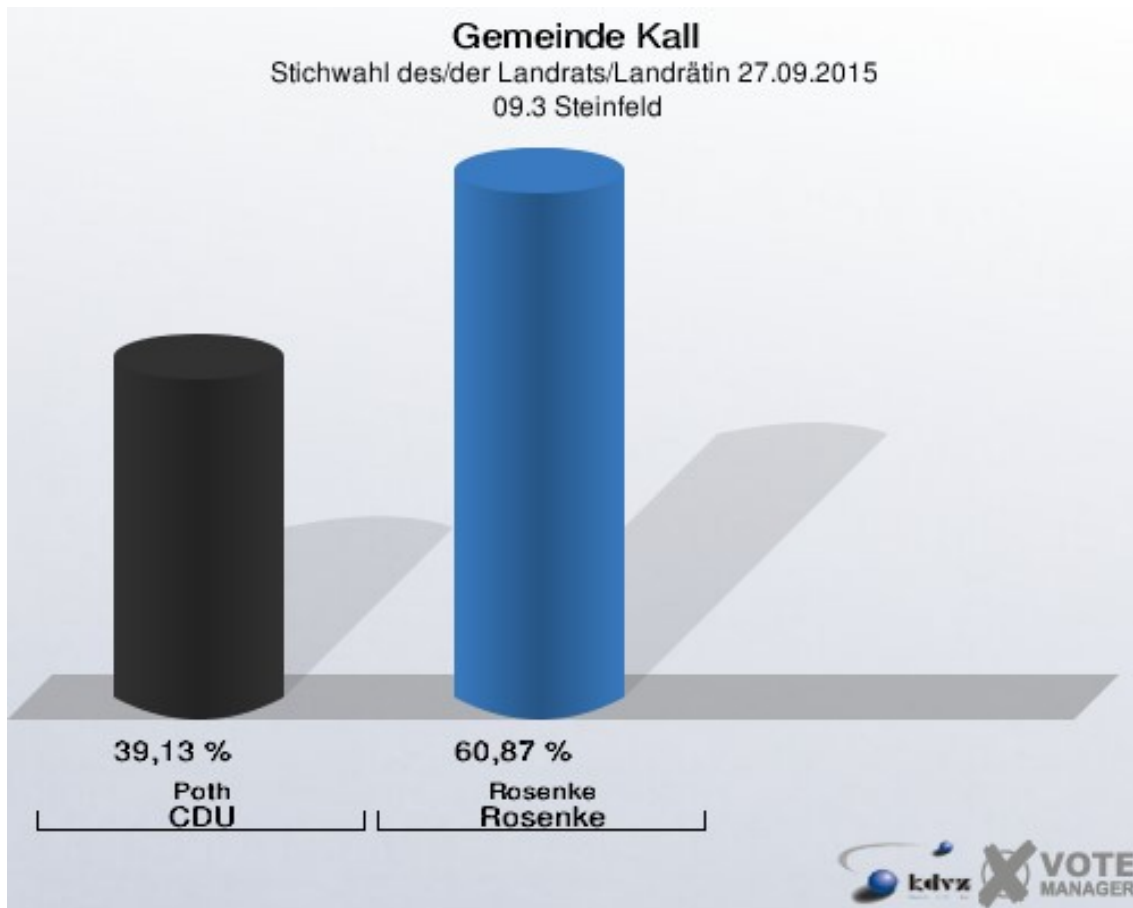
Rosenke = Einzelbewerber Rosenke, Günter

Gemeinde Kall
Stichwahl des/der Landrats/Landrätin 27.09.2015
Wahlbeteiligung 09.2 Urft



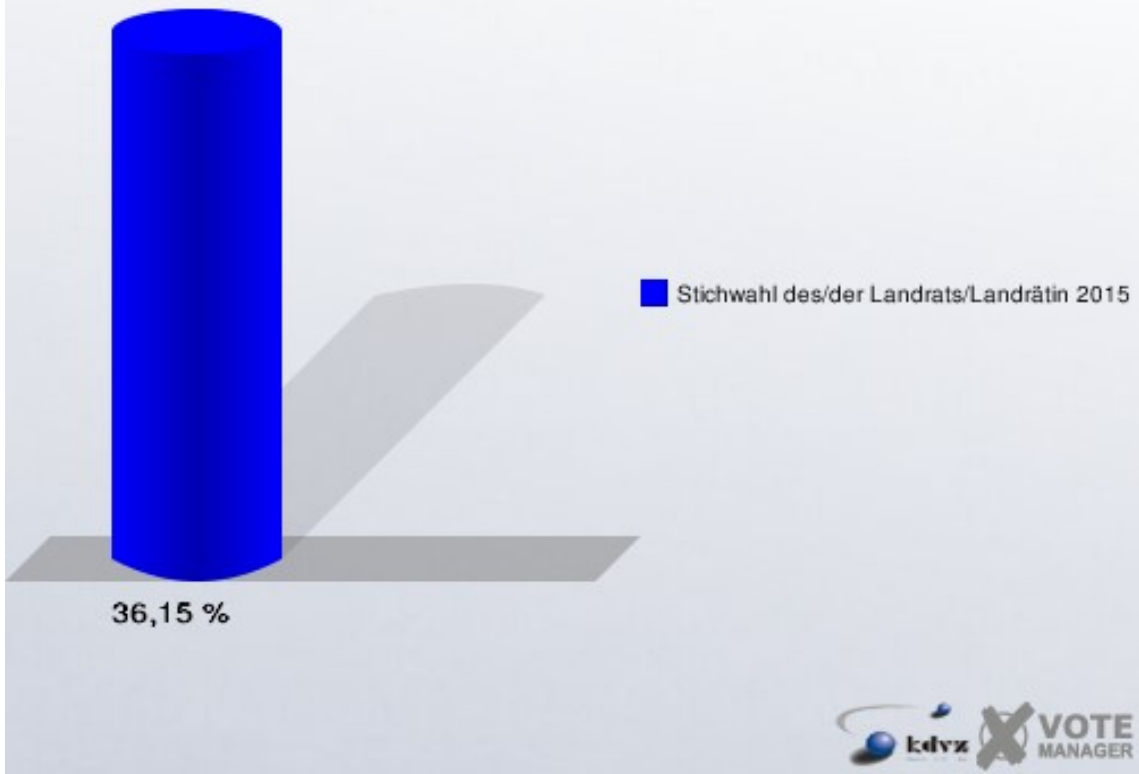
09.3 Steinfeld

	Anzahl	Prozent
Wahlberechtigte	130	
Wähler/innen	47	36,15 %
ungültige Stimmen	1	2,13 %
gültige Stimmen	46	97,87 %
Poth, CDU	18	39,13 %
Rosenke, Einzelbewerber	28	60,87 %



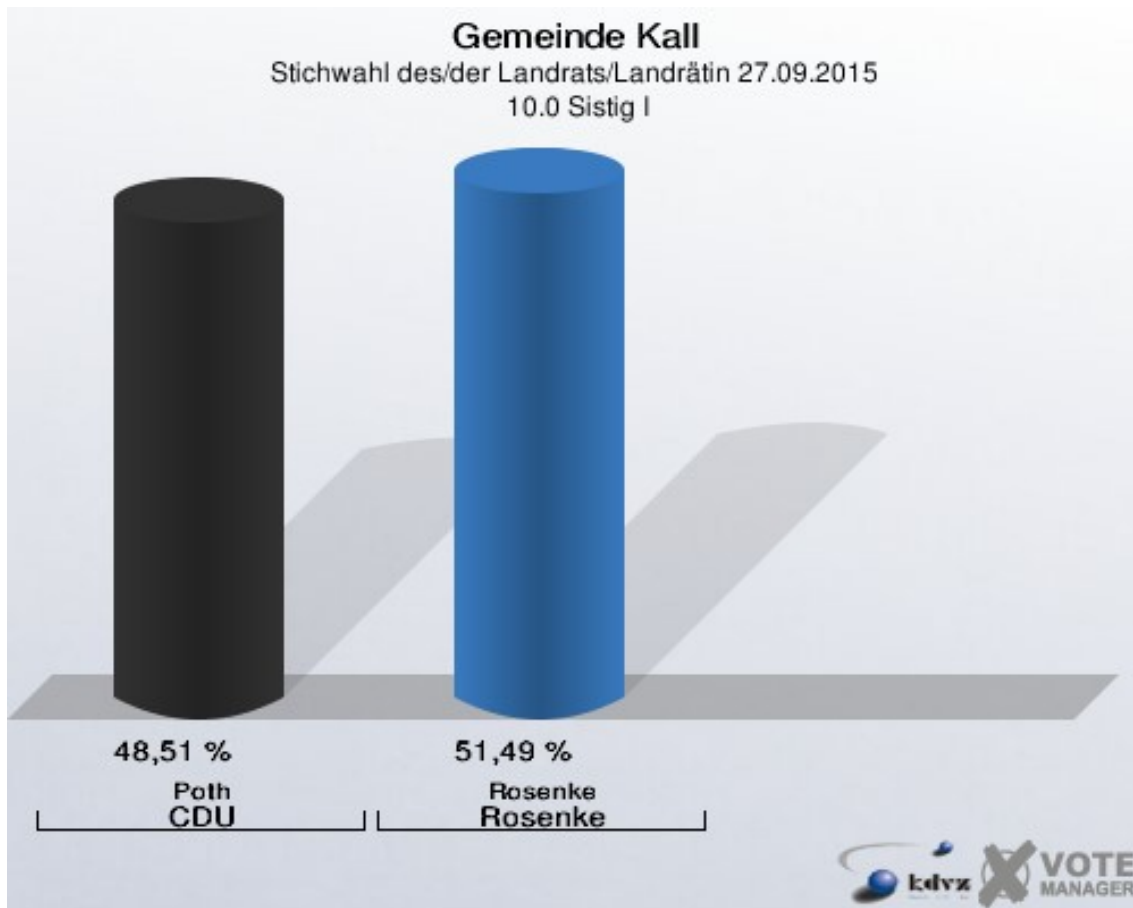
Rosenke = Einzelbewerber Rosenke, Günter

Gemeinde Kall
Stichwahl des/der Landrats/Landrätin 27.09.2015
Wahlbeteiligung 09.3 Steinfeld



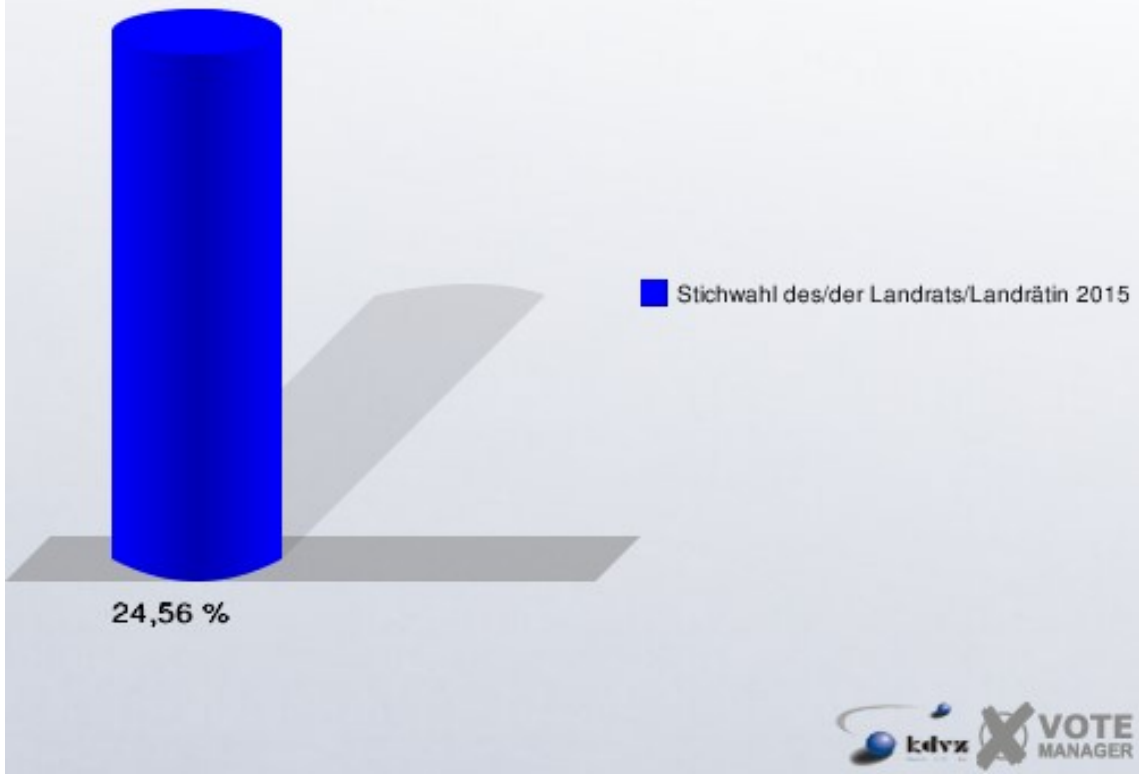
10.0 Sistig I

	Anzahl	Prozent
Wahlberechtigte	562	
Wähler/innen	138	24,56 %
ungültige Stimmen	4	2,90 %
gültige Stimmen	134	97,10 %
Poth, CDU	65	48,51 %
Rosenke, Einzelbewerber	69	51,49 %



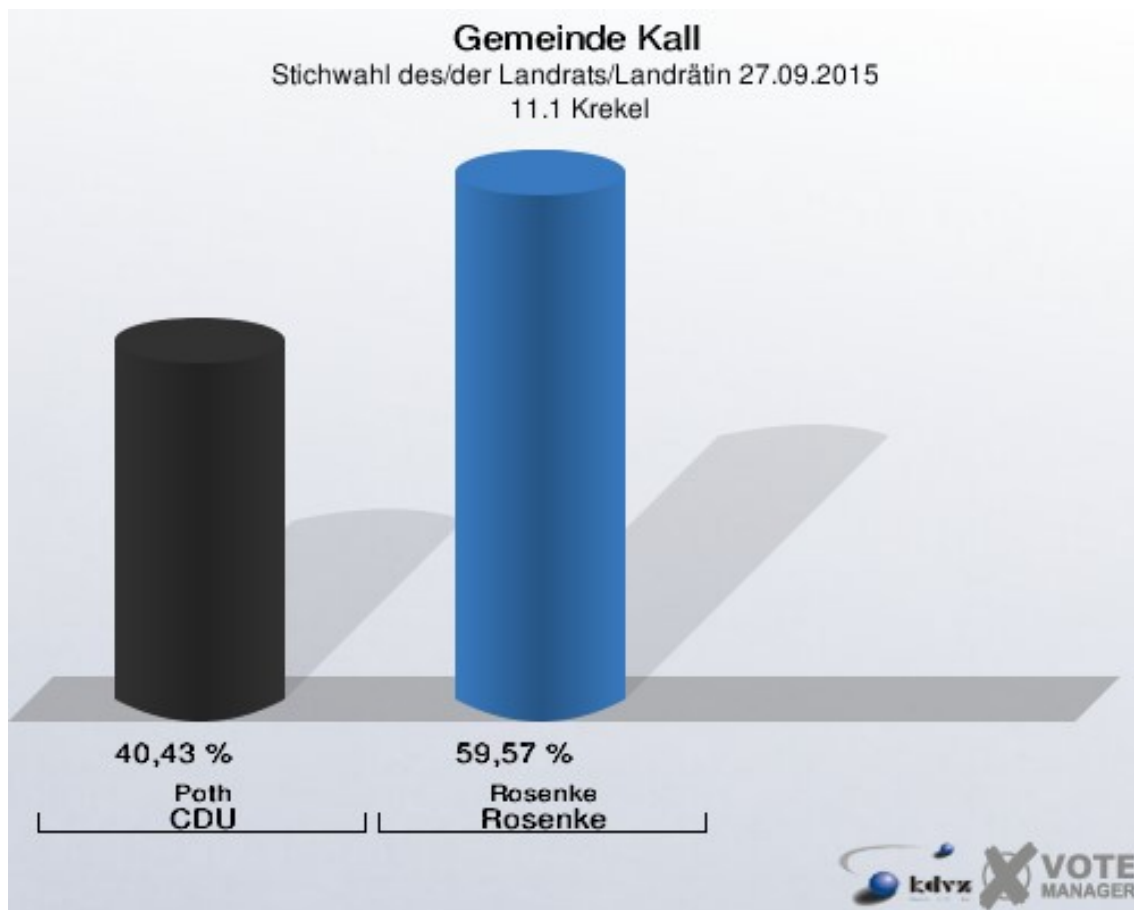
Rosenke = Einzelbewerber Rosenke, Günter

Gemeinde Kall
Stichwahl des/der Landrats/Landrätin 27.09.2015
Wahlbeteiligung 10.0 Sistic I



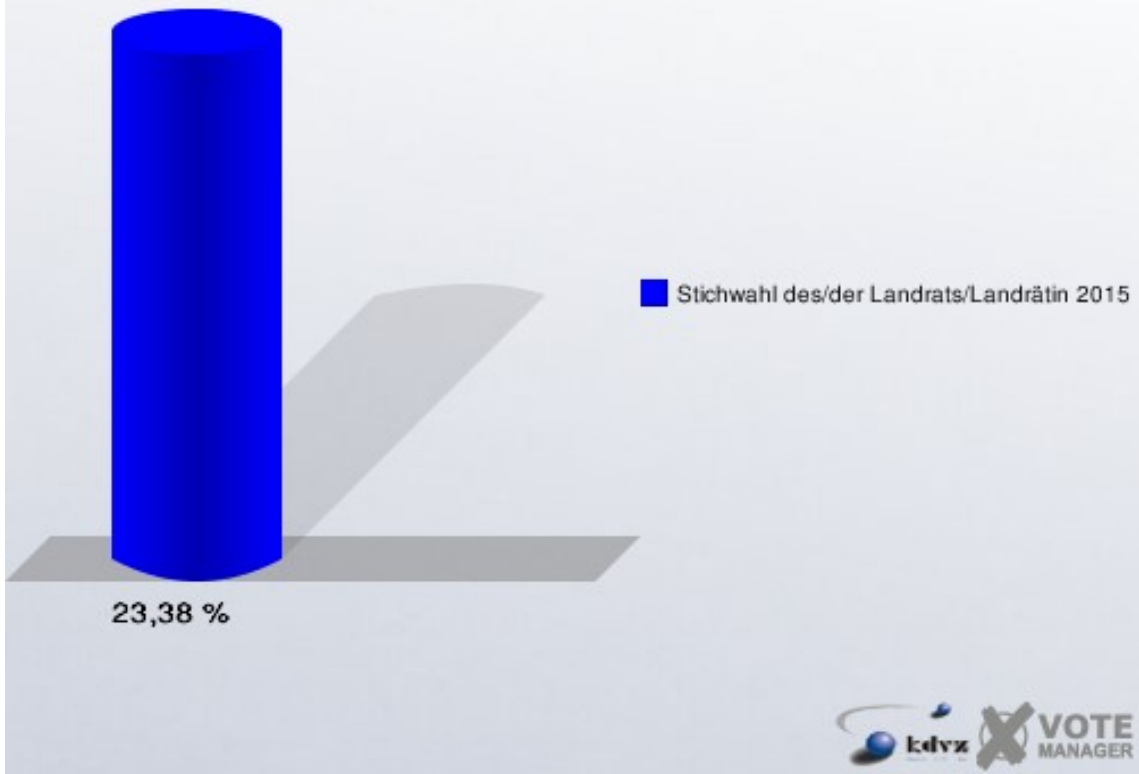
11.1 Krekel

	Anzahl	Prozent
Wahlberechtigte	402	
Wähler/innen	94	23,38 %
ungültige Stimmen	0	0,00 %
gültige Stimmen	94	100,00 %
Poth, CDU	38	40,43 %
Rosenke, Einzelbewerber	56	59,57 %



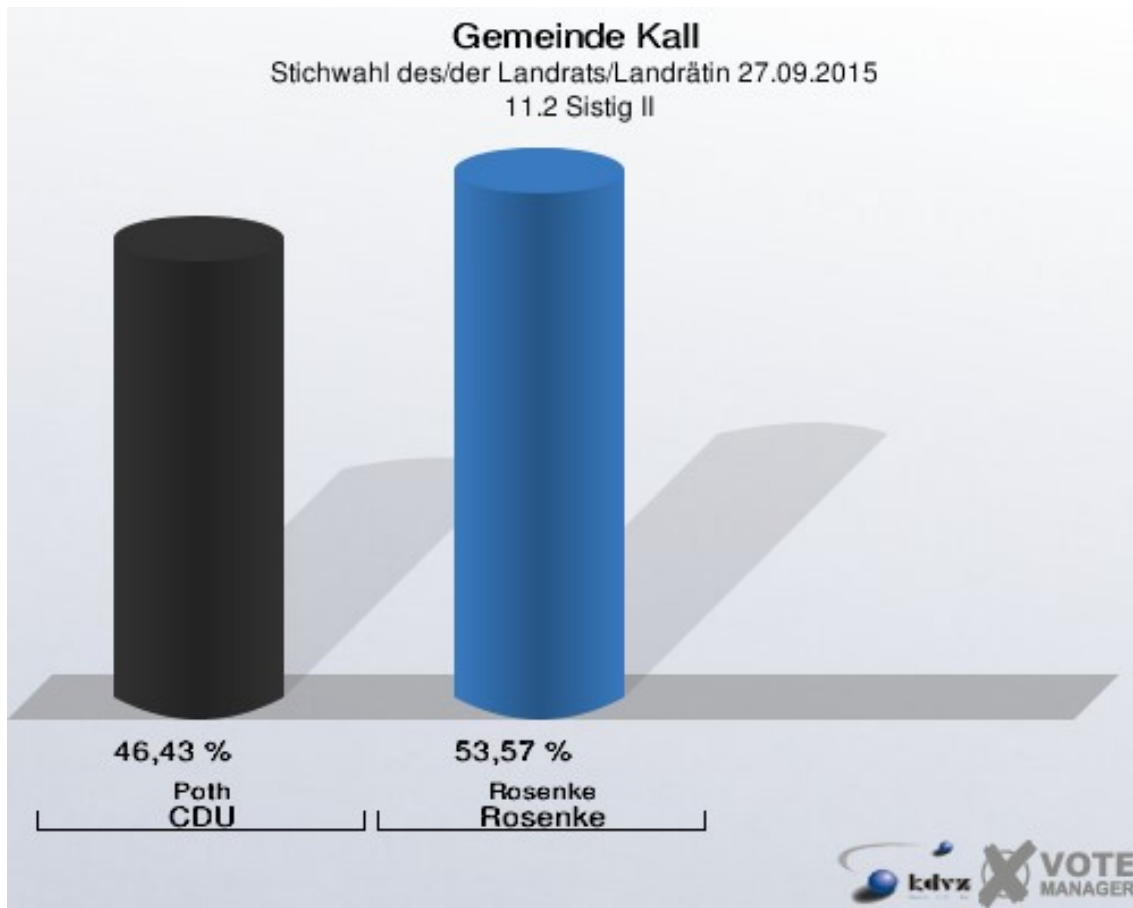
Rosenke = Einzelbewerber Rosenke, Günter

Gemeinde Kall
Stichwahl des/der Landrats/Landrätin 27.09.2015
Wahlbeteiligung 11.1 Krekel



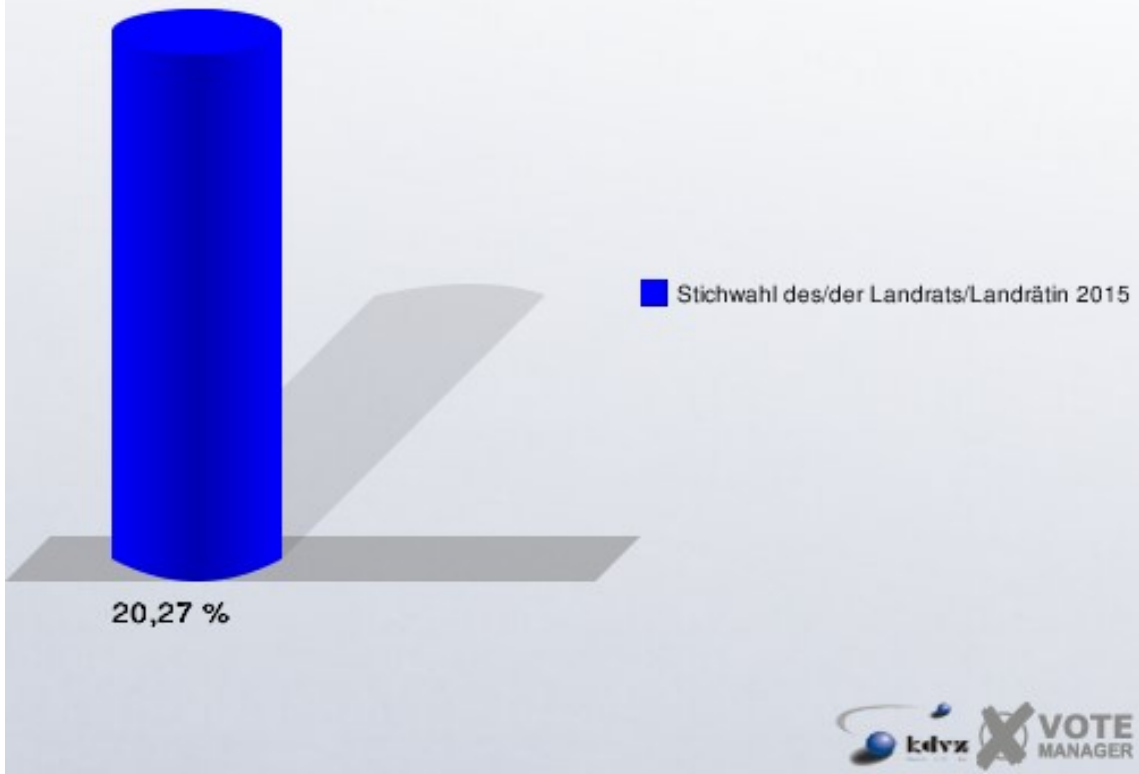
11.2 Sistig II

	Anzahl	Prozent
Wahlberechtigte	291	
Wähler/innen	59	20,27 %
ungültige Stimmen	3	5,08 %
gültige Stimmen	56	94,92 %
Poth, CDU	26	46,43 %
Rosenke, Einzelbewerber	30	53,57 %



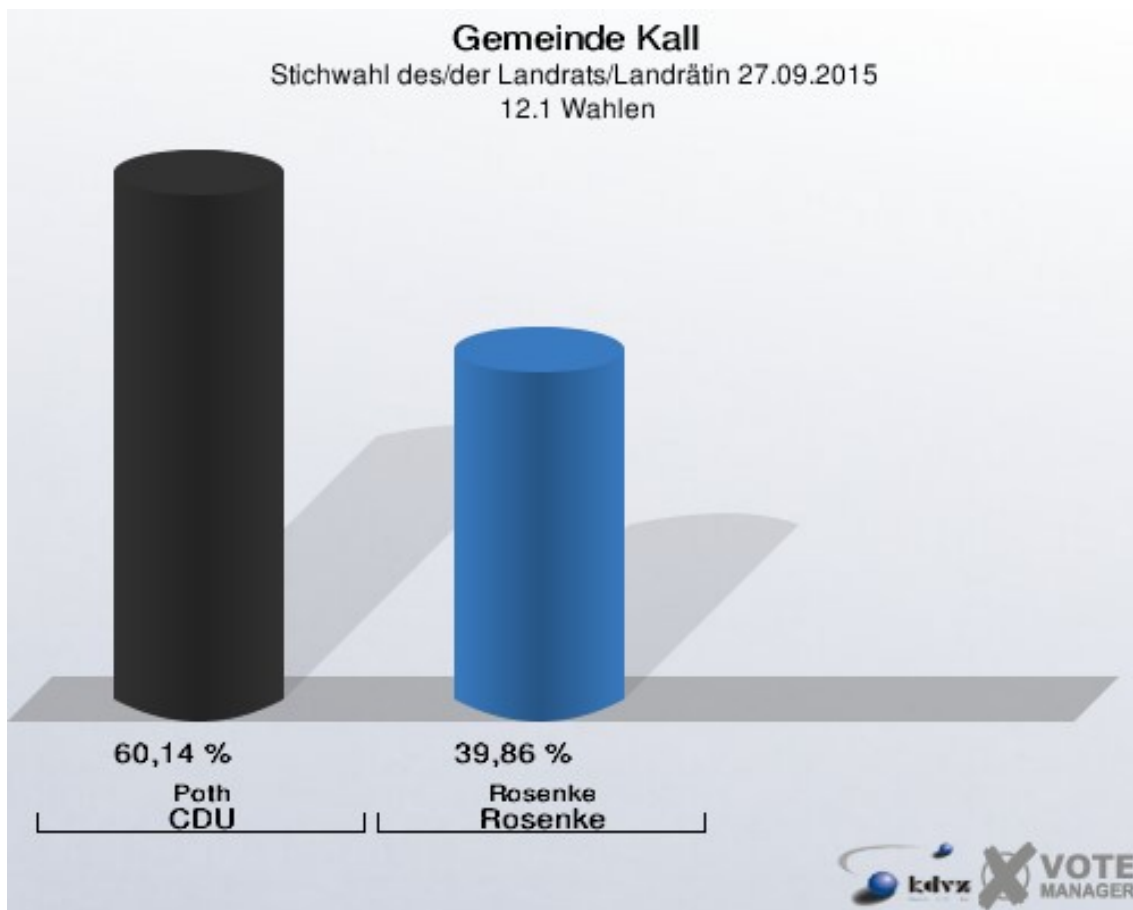
Rosenke = Einzelbewerber Rosenke, Günter

Gemeinde Kall
Stichwahl des/der Landrats/Landrätin 27.09.2015
Wahlbeteiligung 11.2 Sistic II



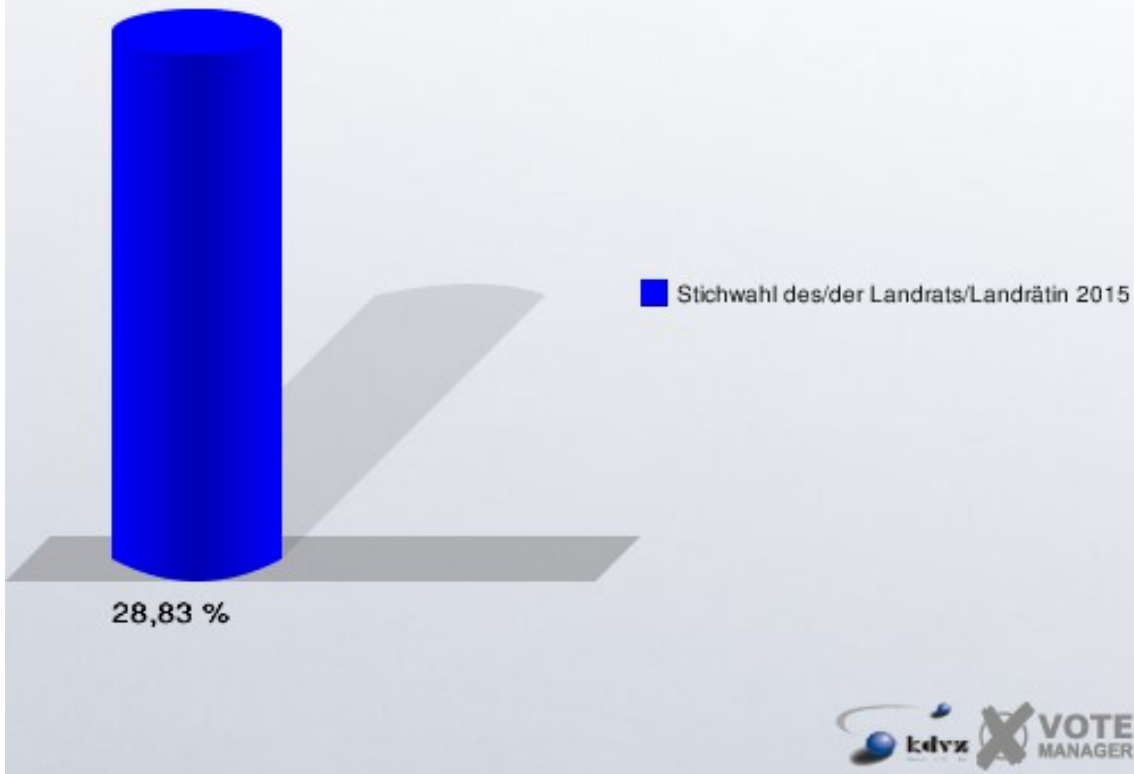
12.1 Wahlen

	Anzahl	Prozent
Wahlberechtigte	496	
Wähler/innen	143	28,83 %
ungültige Stimmen	0	0,00 %
gültige Stimmen	143	100,00 %
Poth, CDU	86	60,14 %
Rosenke, Einzelbewerber	57	39,86 %



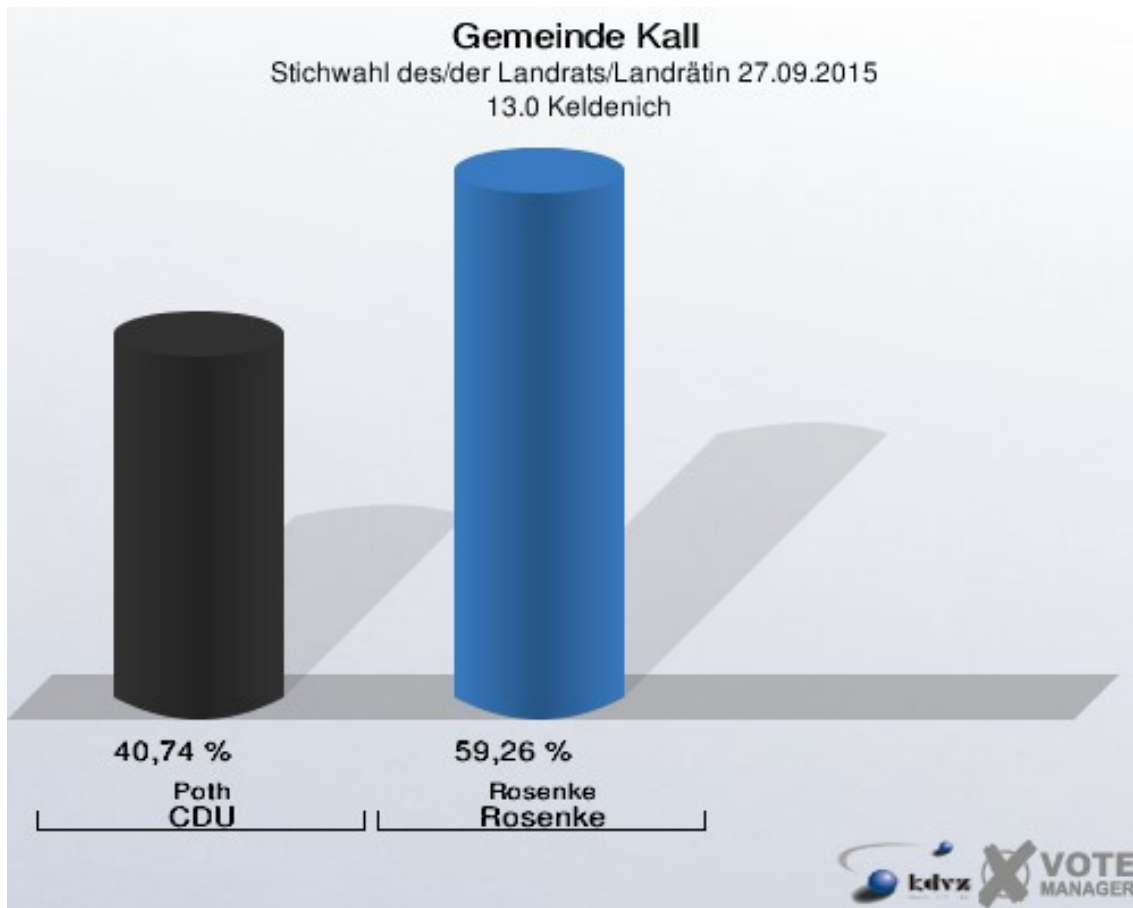
Rosenke = Einzelbewerber Rosenke, Günter

Gemeinde Kall
Stichwahl des/der Landrats/Landrätin 27.09.2015
Wahlbeteiligung 12.1 Wahlen



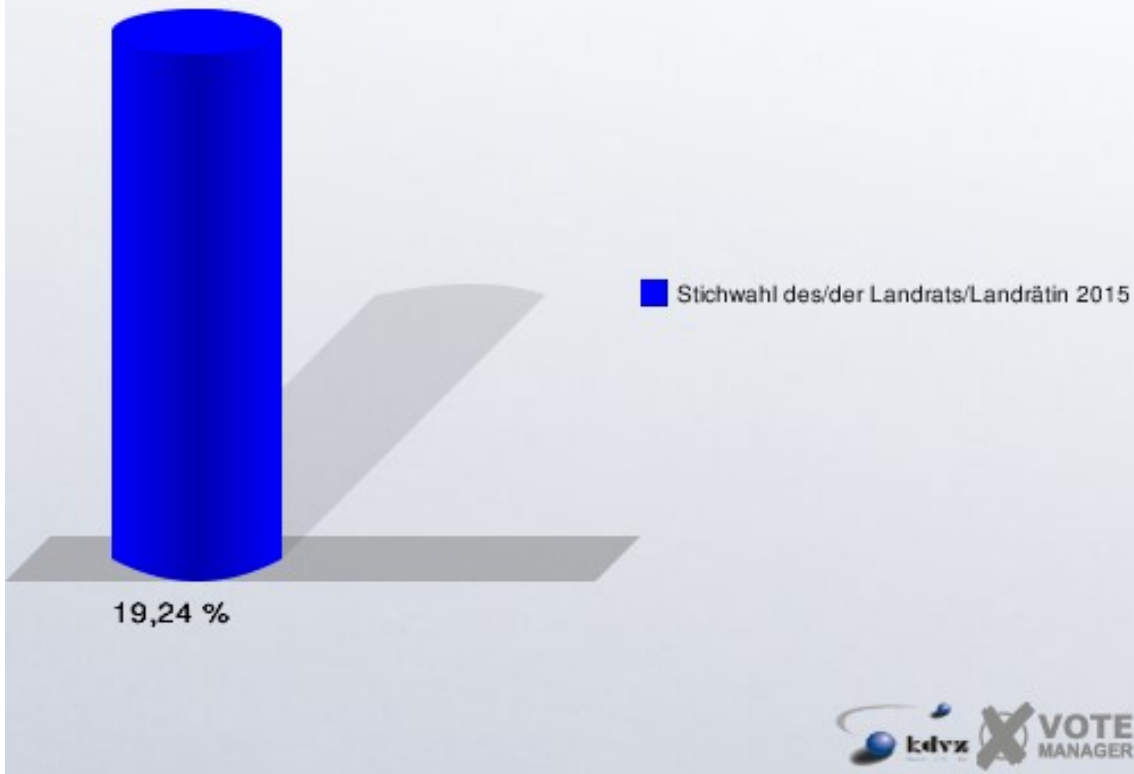
13.0 Keldenich

	Anzahl	Prozent
Wahlberechtigte	712	
Wähler/innen	137	19,24 %
ungültige Stimmen	2	1,46 %
gültige Stimmen	135	98,54 %
Poth, CDU	55	40,74 %
Rosenke, Einzelbewerber	80	59,26 %



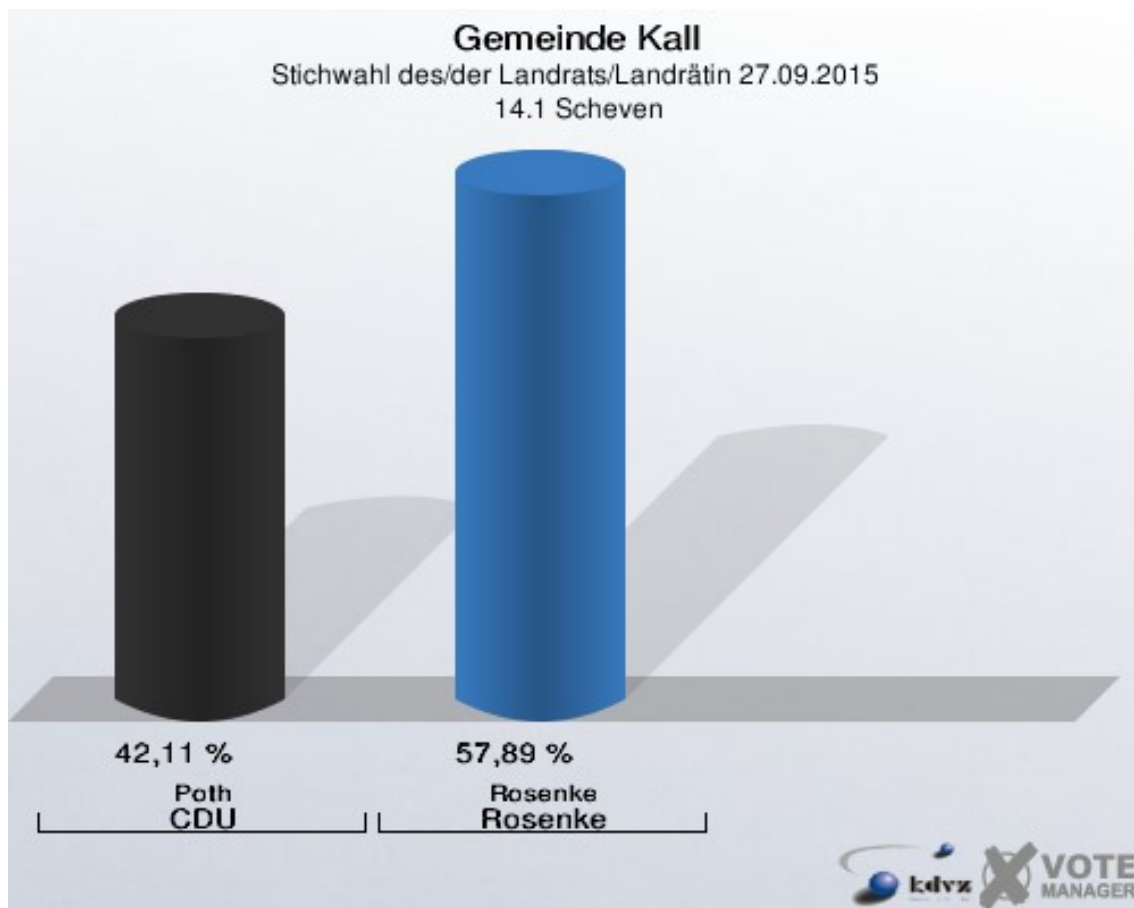
Rosenke = Einzelbewerber Rosenke, Günter

Gemeinde Kall
Stichwahl des/der Landrats/Landrätin 27.09.2015
Wahlbeteiligung 13.0 Keldenich



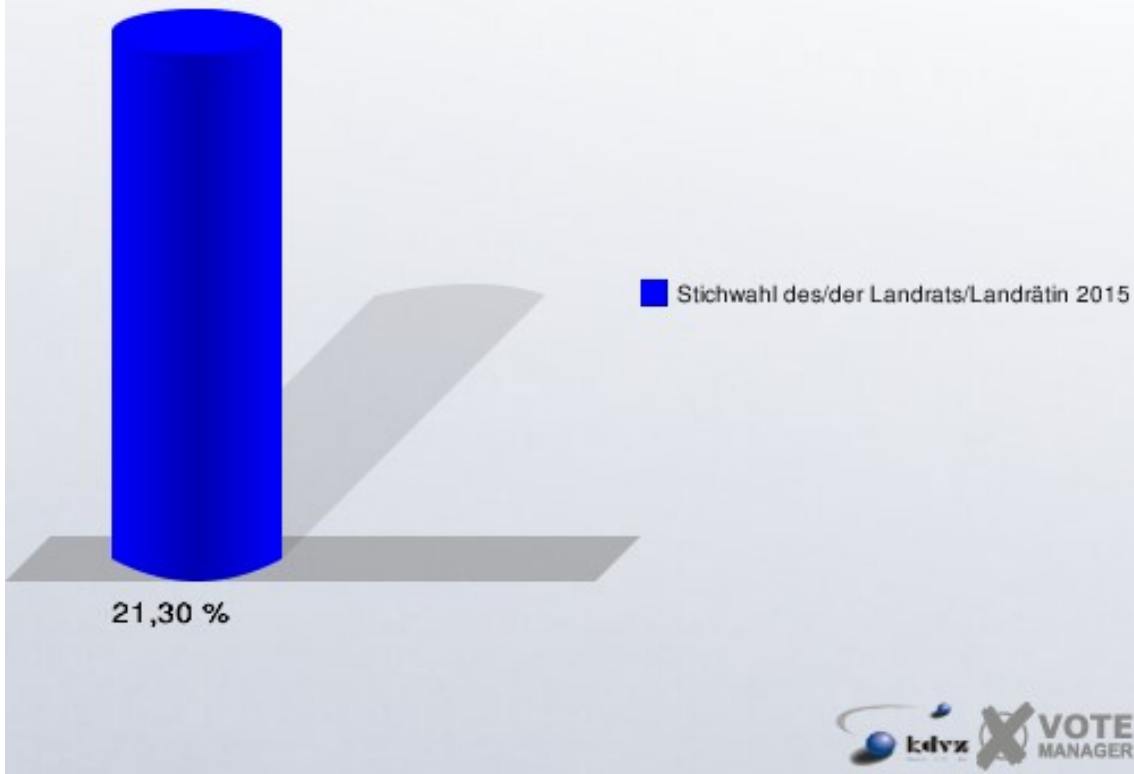
14.1 Scheven

	Anzahl	Prozent
Wahlberechtigte	446	
Wähler/innen	95	21,30 %
ungültige Stimmen	0	0,00 %
gültige Stimmen	95	100,00 %
Poth, CDU	40	42,11 %
Rosenke, Einzelbewerber	55	57,89 %



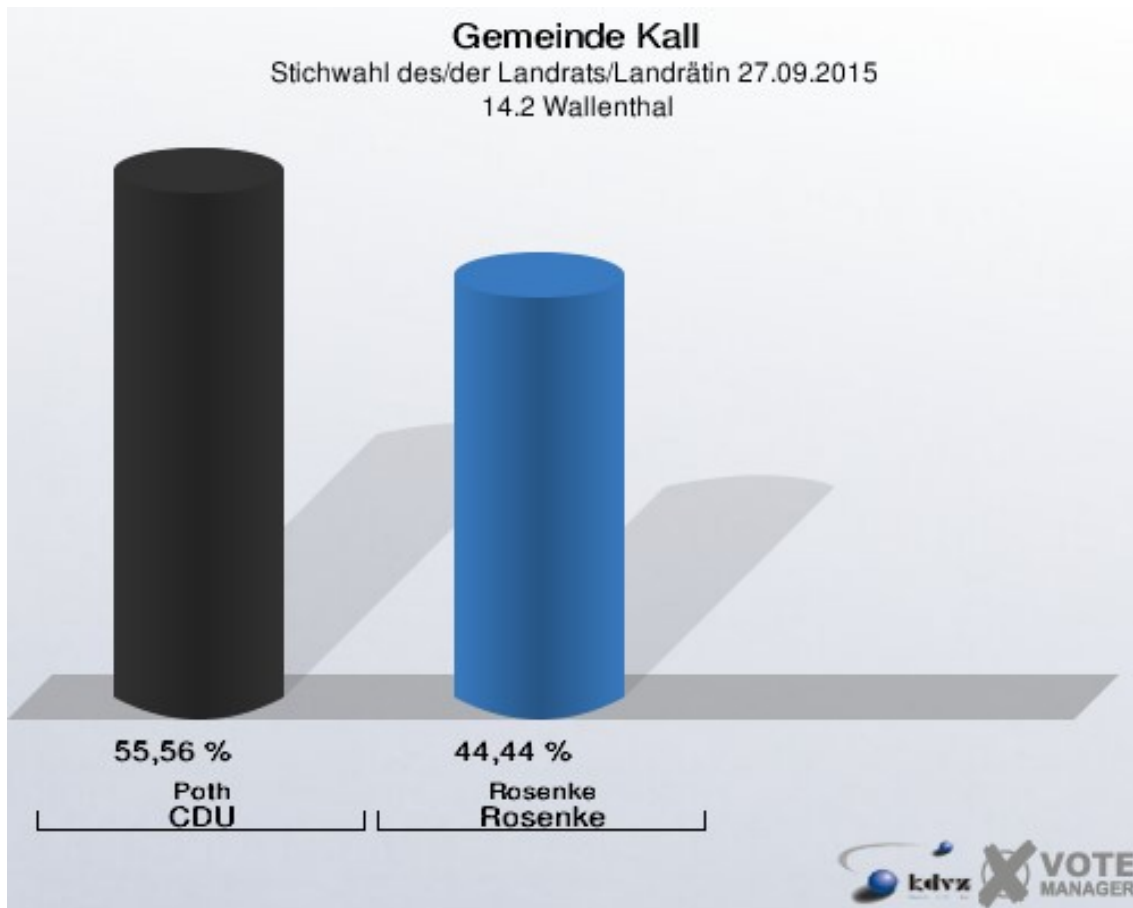
Rosenke = Einzelbewerber Rosenke, Günter

Gemeinde Kall
Stichwahl des/der Landrats/Landrätin 27.09.2015
Wahlbeteiligung 14.1 Scheven



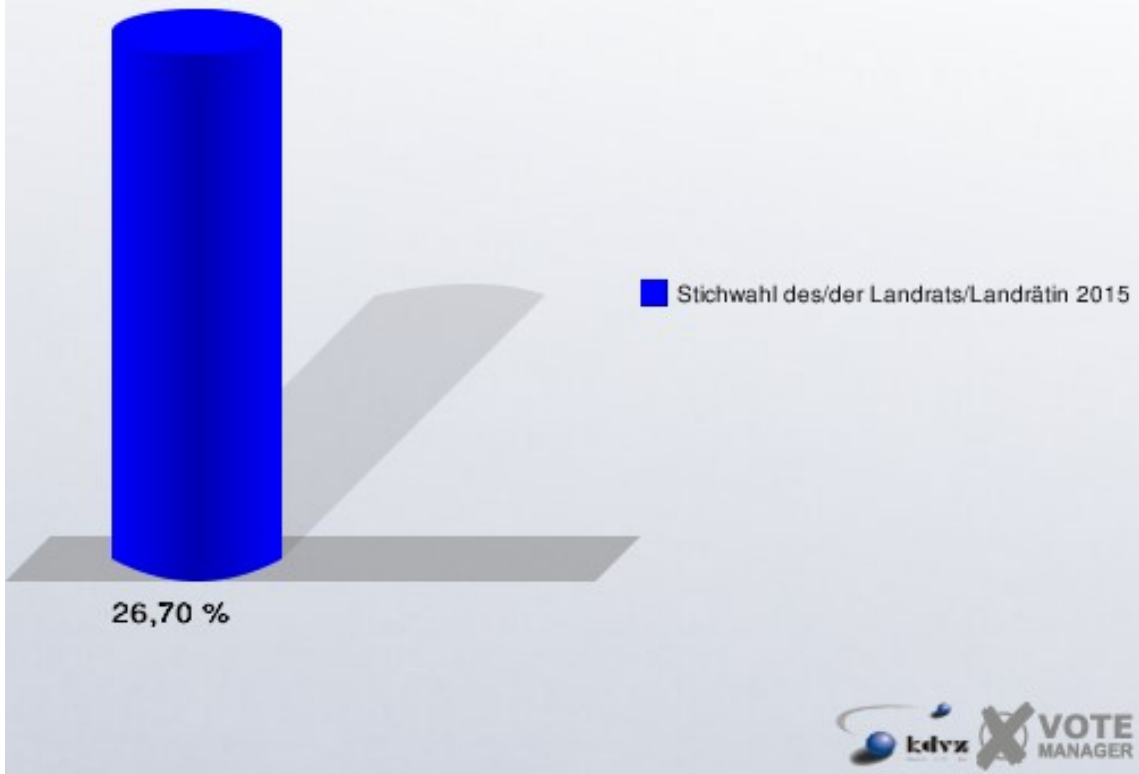
14.2 Wallenthal

	Anzahl	Prozent
Wahlberechtigte	176	
Wähler/innen	47	26,70 %
ungültige Stimmen	2	4,26 %
gültige Stimmen	45	95,74 %
Poth, CDU	25	55,56 %
Rosenke, Einzelbewerber	20	44,44 %



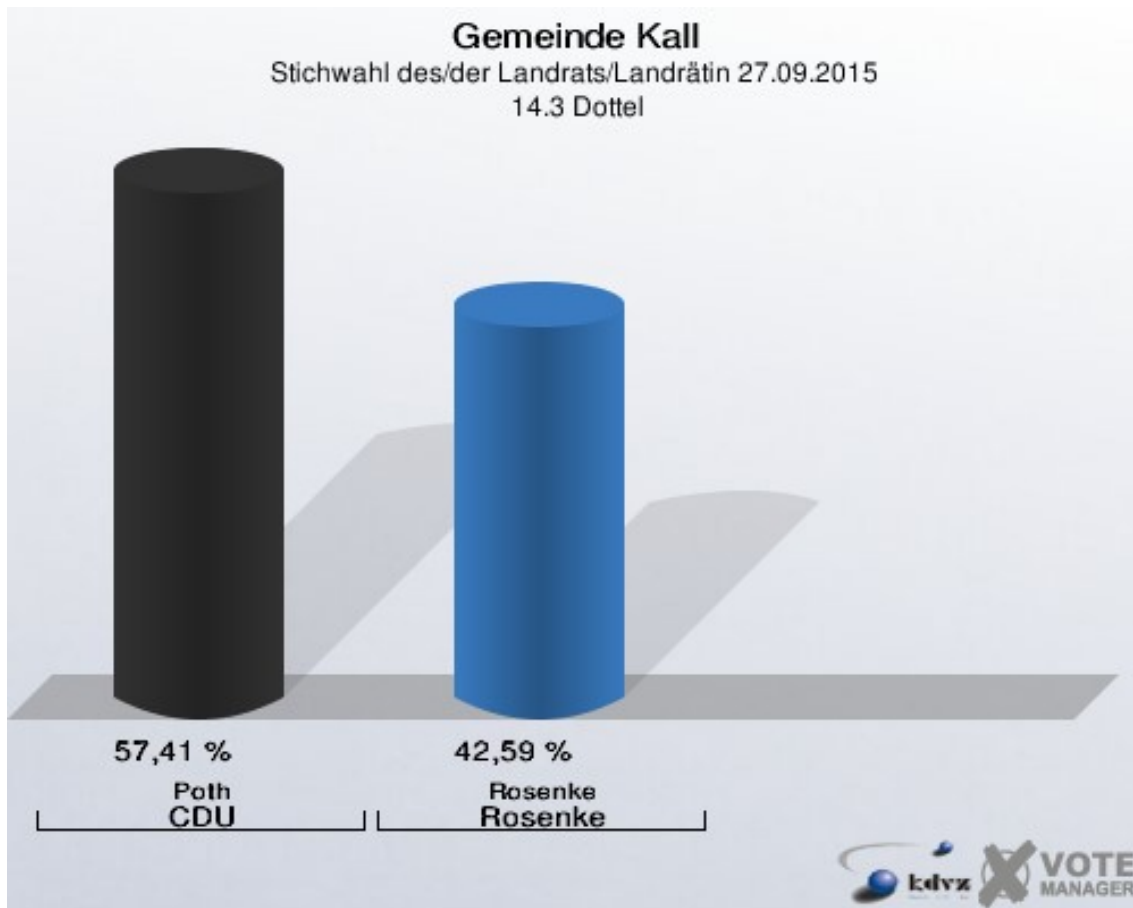
Rosenke = Einzelbewerber Rosenke, Günter

Gemeinde Kall
Stichwahl des/der Landrats/Landrätin 27.09.2015
Wahlbeteiligung 14.2 Wallenthal



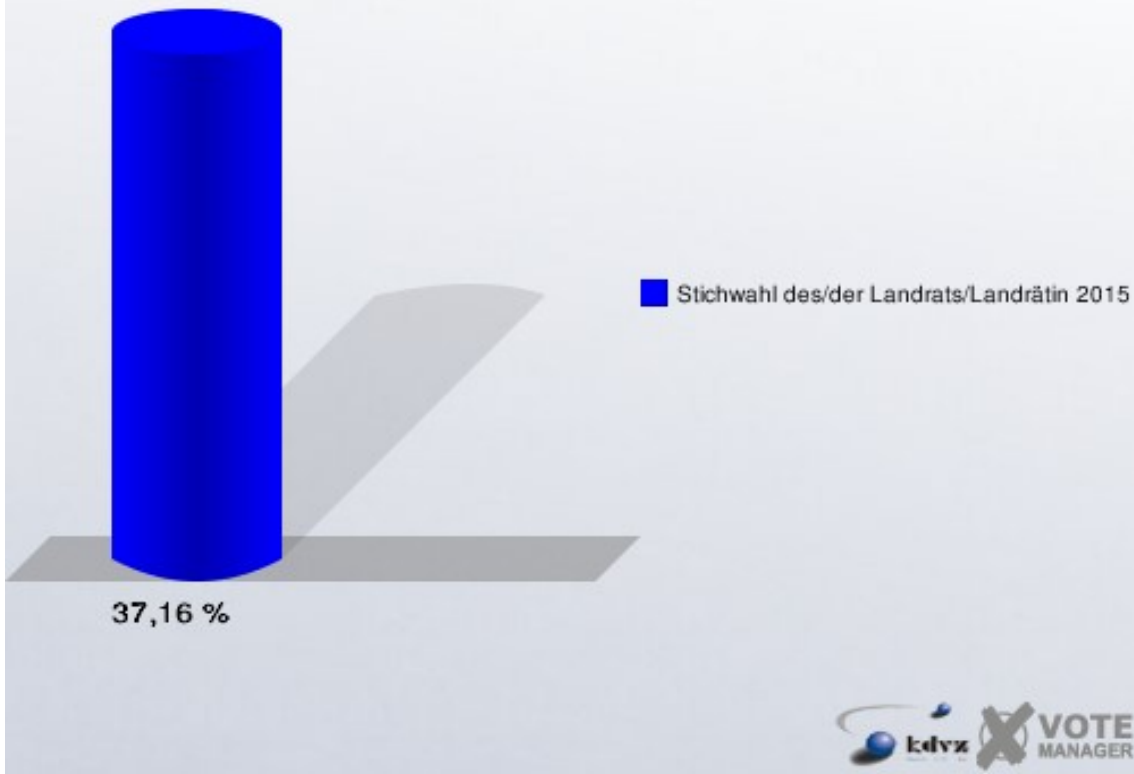
14.3 Dettel

	Anzahl	Prozent
Wahlberechtigte	148	
Wähler/innen	55	37,16 %
ungültige Stimmen	1	1,82 %
gültige Stimmen	54	98,18 %
Poth, CDU	31	57,41 %
Rosenke, Einzelbewerber	23	42,59 %



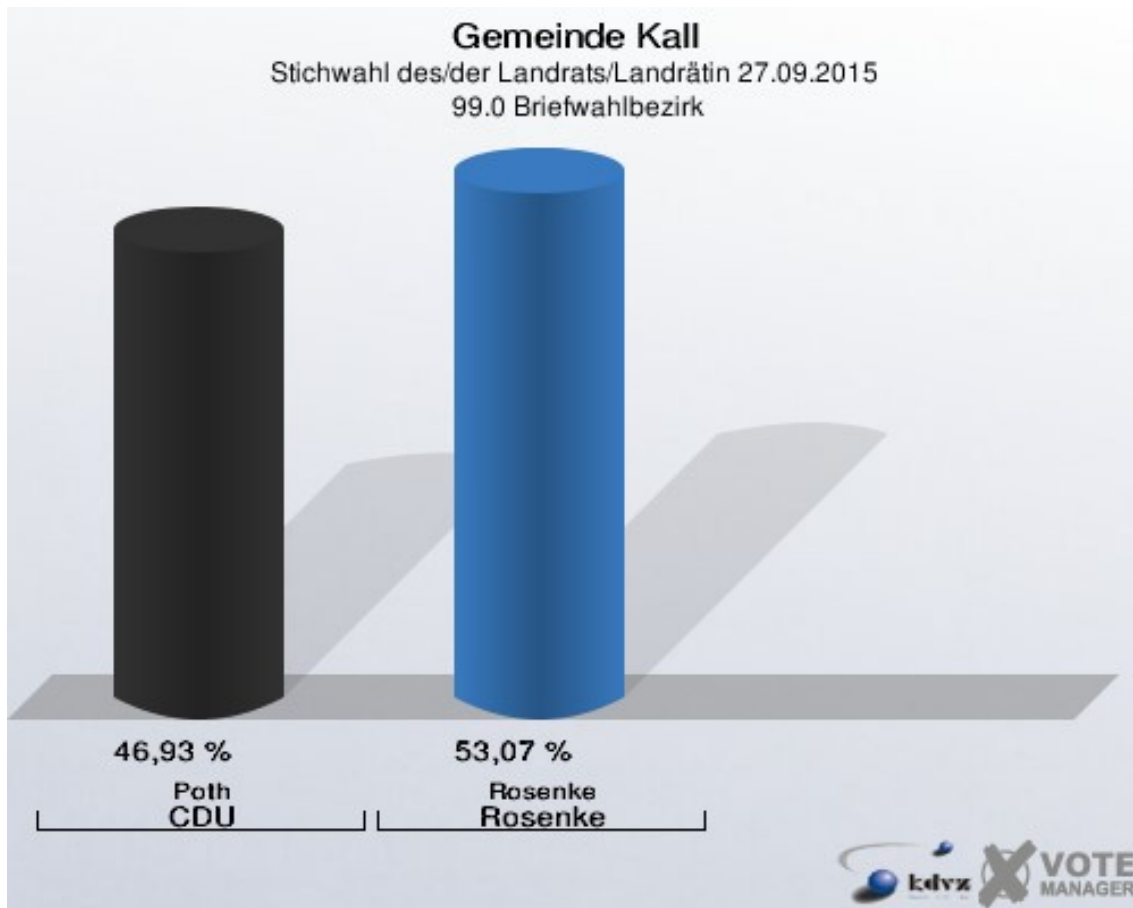
Rosenke = Einzelbewerber Rosenke, Günter

Gemeinde Kall
Stichwahl des/der Landrats/Landrätin 27.09.2015
Wahlbeteiligung 14.3 Dettel



99.0 Briefwahlbezirk

	Anzahl	Prozent
Wähler/innen	915	
ungültige Stimmen	18	1,97 %
gültige Stimmen	897	98,03 %
Poth, CDU	421	46,93 %
Rosenke, Einzelbewerber	476	53,07 %



Rosenke = Einzelbewerber Rosenke, Günter

Übersicht Stimmbezirke

Gemeinde Kall
Stichwahl des/der Landrats/Landrätin 27.09.2015
Zusammenstellung der Ergebnisse nach Stimmbezirken

Stimmbezirk	Schnell- meldungen	Wahlbe- rechtigte	Wähler	gültig	Poth CDU	Rosenke Einzelbewerber
01.0 Kall I	1 von 1	670	136	134	55	79
			20,30 %	98,53 %	41,04 %	58,96 %
02.0 Kall II	1 von 1	754	87	84	38	46
			11,54 %	96,55 %	45,24 %	54,76 %
03.0 Kall III	1 von 1	768	133	132	59	73
			17,32 %	99,25 %	44,70 %	55,30 %
04.0 Kall IV	1 von 1	721	81	81	36	45
			11,23 %	100,00 %	44,44 %	55,56 %
05.0 Kall V	1 von 1	743	102	101	52	49
			13,73 %	99,02 %	51,49 %	48,51 %
06.0 Kall VI	1 von 1	556	80	79	30	49
			14,39 %	98,75 %	37,97 %	62,03 %
07.0 Golbach	1 von 1	520	79	76	34	42
			15,19 %	96,20 %	44,74 %	55,26 %
08.0 Sötenich	1 von 1	857	154	153	44	109
			17,97 %	99,35 %	28,76 %	71,24 %
09.1 Rinnen	1 von 1	295	90	86	33	53
			30,51 %	95,56 %	38,37 %	61,63 %
09.2 Urft	1 von 1	266	69	68	23	45
			25,94 %	98,55 %	33,82 %	66,18 %
09.3 Steinfeld	1 von 1	130	47	46	18	28
			36,15 %	97,87 %	39,13 %	60,87 %




Stimmbezirk	Schnell- meldungen	Wahlbe- rechtigte	Wähler	gültig	Poth CDU	Rosenke Einzelbewerber
10.0 Sistig I	1 von 1	562	138	134	65	69
			24,56 %	97,10 %	48,51 %	51,49 %
11.1 Krekel	1 von 1	402	94	94	38	56
			23,38 %	100,00 %	40,43 %	59,57 %
11.2 Sistig II	1 von 1	291	59	56	26	30
			20,27 %	94,92 %	46,43 %	53,57 %
12.1 Wahlen	1 von 1	496	143	143	86	57
			28,83 %	100,00 %	60,14 %	39,86 %
13.0 Keldenich	1 von 1	712	137	135	55	80
			19,24 %	98,54 %	40,74 %	59,26 %
14.1 Scheven	1 von 1	446	95	95	40	55
			21,30 %	100,00 %	42,11 %	57,89 %
14.2 Wallenthal	1 von 1	176	47	45	25	20
			26,70 %	95,74 %	55,56 %	44,44 %
14.3 Dottel	1 von 1	148	55	54	31	23
			37,16 %	98,18 %	57,41 %	42,59 %
99.0 Briefwahlbezirk	1 von 1	0	915	897	421	476
				98,03 %	46,93 %	53,07 %
Gemeinde Kall	20 von 20	9.513	2.741	2.693	1.209	1.484
			28,81 %	98,25 %	44,89 %	55,11 %

Gemeinde Kall
Stichwahl des/der Landrats/Landrätin 27.09.2015
Poth, CDU, Ergebnis
Stimmbezirk-Übersicht

12.1 Wahlen	60,14 %	
14.3 Dottel	57,41 %	
14.2 Wallenthal	55,56 %	
05.0 Kall V	51,49 %	
10.0 Sistig I	48,51 %	
99.0 Briefwahlbezirk	46,93 %	
11.2 Sistig II	46,43 %	
02.0 Kall II	45,24 %	
07.0 Golbach	44,74 %	
03.0 Kall III	44,70 %	
04.0 Kall IV	44,44 %	
14.1 Scheven	42,11 %	
01.0 Kall I	41,04 %	
13.0 Keldenich	40,74 %	
11.1 Krekel	40,43 %	
09.3 Steinfeld	39,13 %	
09.1 Rinnen	38,37 %	
06.0 Kall VI	37,97 %	
09.2 Urft	33,82 %	
08.0 Sötenich	28,76 %	

Gemeinde Kall
Stichwahl des/der Landrats/Landrätin 27.09.2015
Rosenke, Einzelbewerber, Ergebnis
Stimmbezirk-Übersicht

08.0 Sötenich	71,24 %	
09.2 Urft	66,18 %	
06.0 Kall VI	62,03 %	
09.1 Rinnen	61,63 %	
09.3 Steinfeld	60,87 %	
11.1 Krekel	59,57 %	
13.0 Keldenich	59,26 %	
01.0 Kall I	58,96 %	
14.1 Scheven	57,89 %	
04.0 Kall IV	55,56 %	
03.0 Kall III	55,30 %	
07.0 Golbach	55,26 %	
02.0 Kall II	54,76 %	
11.2 Sistig II	53,57 %	
99.0 Briefwahlbezirk	53,07 %	
10.0 Sistig I	51,49 %	

05.0 Kall V	48,51 %	
14.2 Wallenthal	44,44 %	
14.3 Dottel	42,59 %	
12.1 Wahlen	39,86 %	