

Wahlbuch
Kommunalwahlen
13.09.2020
Kreisstadt Olpe
Herausgegeben am 25.09.2020

Inhaltsverzeichnis

Wahl des/der Landrats/Landrätin	1
Kreisstadt Olpe	1
Wahlbezirke	4
001 Olpe I (Südlicher Bratzkopf)	4
002 Olpe II (Westlicher Bratzkopf, Bahnhof, Wüste)	6
003 Olpe III (Westlicher Hoher Stein, Bruchstraße)	8
004 Olpe IV (Oberer Hoher Stein / Kimicker Berg)	10
005 Olpe V (Unterer Hoher Stein/Martinstraße)	12
006 Olpe VI (Östlicher Hoher Stein, Günsetal)	14
007 Olpe VII (Eichhardt)	16
008 Olpe VIII (Hakemicke, Martinstr. tlw.)	18
009 Olpe IX (Kortemicke, Rochusstraße)	20
010 Olpe X (Hatzenberg)	22
011 Olpe XI (Östl. Imberg, Obere Westfälische Str.)	24
012 Rüblinghausen - Saßmicke	26
013 Dahl - Friedrichsthal	28
014 Rehringhausen - Stachelau - Griesemert	30
015 Altenkleusheim - Neuenkleusheim	32
016 Lütringhausen - Thieringhausen	34
017 Rhode	36
018 Eichhagen - Sondern - Rhode-West	38
019 Neger - Oberveischede	40
Übersicht Wahlbezirke	42
Stimmbezirke	44
001.1 Olpe I (Südlicher Bratzkopf)	44
002.1 Olpe II (Westl. Bratzk.,Bahnhof, Wüste)	46
003.1 Olpe III (Westl. Hoher Stein, Bruchstr)	48
004.1 Olpe IV (Ob. Hoher Stein/Kimicker Berg)	50
005.1 Olpe V (Unt. Hoher Stein/Martinstraße)	52
006.1 Olpe VI (Östl. Hoher Stein, Günsetal)	54
007.1 Olpe VII (Eichhardt)	56
008.1 Olpe VIII (Hakemicke)	58
009.1 Olpe IX (Kortemicke, Rochusstraße)	60
010.1 Olpe X (Hatzenberg)	62
011.1 Olpe XI (Östl. Imberg,Obere Westf. Str)	64
012.1 Rüblinghausen	66
012.2 Saßmicke	68
013.1 Dahl - Friedrichsthal	70
014.1 Rehringhausen	72
014.2 Stachelau	74
014.3 Griesemert, Wauk.,Siedenst.,Möll.,Siele	76

015.1 Altenkleusheim, Bruch	78
015.2 Neuenkleusheim, Grube Rhonard	80
016.1 Lütringhausen	82
016.2 Thieringhausen, Rhonard, Günsen	84
017.1 Rhode, Hohl	86
018.1 Eichhagen, Stade	88
018.2 Sondern, Hanemicke, Hitzendumicke	90
018.3 Rhode - West	92
019.1 Neger, Kessenhammer, Howald, Haardt	94
019.2 Oberveischede, Tecklingsh., Fahlensch.	96
Übersicht Stimmbezirke	98
Kreistagswahl	101
Kreisstadt Olpe	101
Wahlbezirke	105
001 Olpe I (Südlicher Bratzkopf)	105
002 Olpe II (Westlicher Bratzkopf, Bahnhof, Wüste)	107
003 Olpe III (Westlicher Hoher Stein, Bruchstraße)	109
004 Olpe IV (Oberer Hoher Stein / Kimicker Berg)	111
005 Olpe V (Unterer Hoher Stein/Martinstraße)	113
006 Olpe VI (Östlicher Hoher Stein, Günsetal)	115
007 Olpe VII (Eichhardt)	117
008 Olpe VIII (Hakemicke, Martinstr. tlw.)	119
009 Olpe IX (Kortemicke, Rochusstraße)	121
010 Olpe X (Hatzenberg)	123
011 Olpe XI (Östl. Imberg, Obere Westfälische Str.)	125
012 Rüblinghausen - Saßmicke	127
013 Dahl - Friedrichsthal	129
014 Rehringhausen - Stachelau - Griesemert	131
015 Altenkleusheim - Neuenkleusheim	133
016 Lütringhausen - Thieringhausen	135
017 Rhode	137
018 Eichhagen - Sondern - Rhode-West	139
019 Neger - Oberveischede	141
Übersicht Wahlbezirke	143
Stimmbezirke	146
001.1 Olpe I (Südlicher Bratzkopf)	146
002.1 Olpe II (Westl. Bratzk.,Bahnhof, Wüste)	148
003.1 Olpe III (Westl. Hoher Stein, Bruchstr)	150
004.1 Olpe IV (Ob. Hoher Stein/Kimicker Berg)	152
005.1 Olpe V (Unt. Hoher Stein/Martinstraße)	154
006.1 Olpe VI (Östl. Hoher Stein, Günsetal)	156
007.1 Olpe VII (Eichhardt)	158

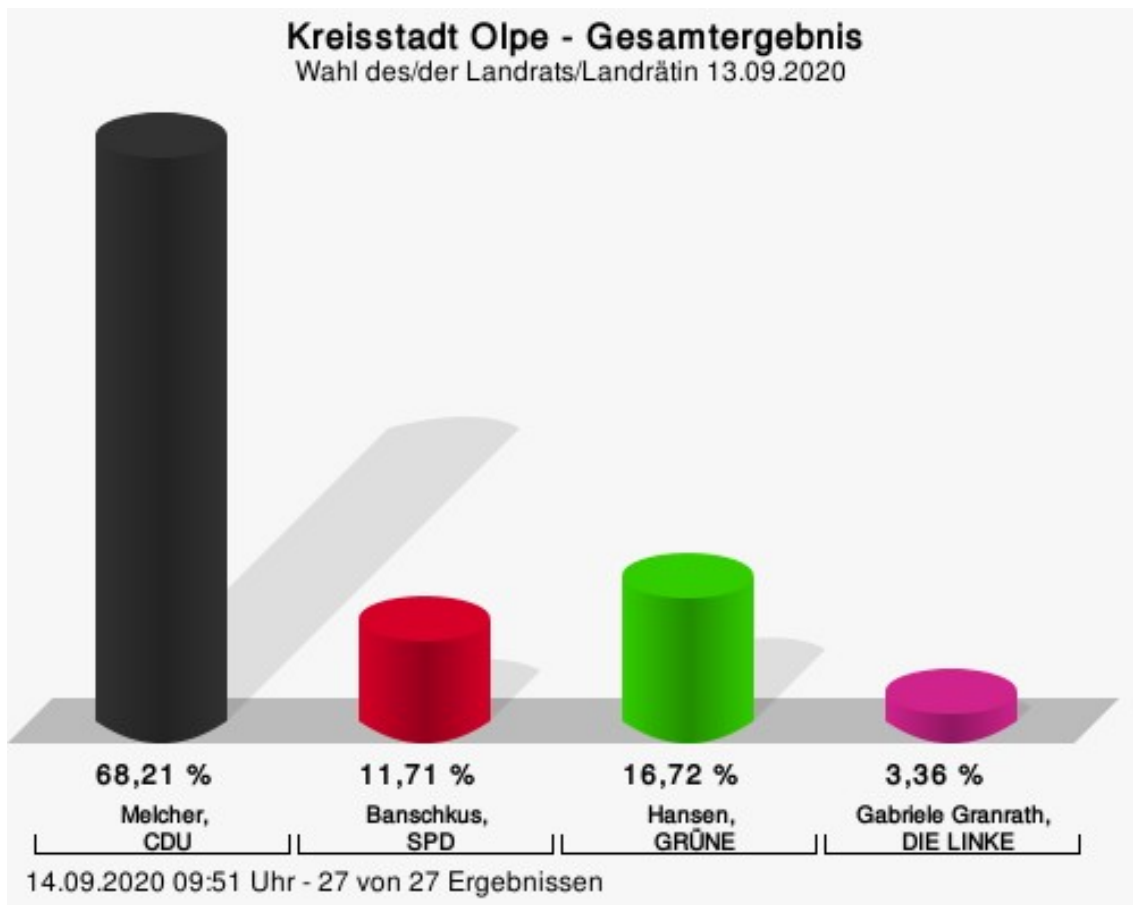
008.1 Olpe VIII (Hakemicke)	160
009.1 Olpe IX (Kortemicke, Rochusstraße)	162
010.1 Olpe X (Hatzenberg)	164
011.1 Olpe XI (Östl. Imberg, Obere Westf. Str)	166
012.1 Rüblinghausen	168
012.2 Saßmicke	170
013.1 Dahl - Friedrichsthal	172
014.1 Rehringhausen	174
014.2 Stachelau	176
014.3 Griesemert, Wauk., Siedenst., Möll., Siele	178
015.1 Altenkleusheim, Bruch	180
015.2 Neuenkleusheim, Grube Rhonard	182
016.1 Lütringhausen	184
016.2 Thieringhausen, Rhonard, Günzen	186
017.1 Rhode, Hohl	188
018.1 Eichhagen, Stade	190
018.2 Sondern, Hanemicke, Hitzendumicke	192
018.3 Rhode - West	194
019.1 Neger, Kessenhammer, Howald, Haardt	196
019.2 Oberveischede, Tecklingsh., Fahlensch.	198
Übersicht Stimmbezirke	200
Wahl des/der Bürgermeisters/in	204
Kreisstadt Olpe	204
Wahlbezirke	208
001 Olpe I (Südlicher Bratzkopf)	208
002 Olpe II (Westlicher Bratzkopf, Bahnhof, Wüste)	210
003 Olpe III (Westlicher Hoher Stein, Bruchstraße)	212
004 Olpe IV (Oberer Hoher Stein / Kimicker Berg)	214
005 Olpe V (Unterer Hoher Stein/Martinstraße)	216
006 Olpe VI (Östlicher Hoher Stein, Günsetal)	218
007 Olpe VII (Eichhardt)	220
008 Olpe VIII (Hakemicke, Martinstr. tlw.)	222
009 Olpe IX (Kortemicke, Rochusstraße)	224
010 Olpe X (Hatzenberg)	226
011 Olpe XI (Östl. Imberg, Obere Westfälische Str.)	228
012 Rüblinghausen - Saßmicke	230
013 Dahl - Friedrichsthal	232
014 Rehringhausen - Stachelau - Griesemert	234
015 Altenkleusheim - Neuenkleusheim	236
016 Lütringhausen - Thieringhausen	238
017 Rhode	240
018 Eichhagen - Sondern - Rhode-West	242

019 Neger - Oberveischede	244
Übersicht Wahlbezirke	246
Stimmbezirke	248
001.1 Olpe I (Südlicher Bratzkopf)	248
002.1 Olpe II (Westl. Bratzk., Bahnhof, Wüste)	250
003.1 Olpe III (Westl. Hoher Stein, Bruchstr)	252
004.1 Olpe IV (Ob. Hoher Stein/Kimicker Berg)	254
005.1 Olpe V (Unt. Hoher Stein/Martinstraße)	256
006.1 Olpe VI (Östl. Hoher Stein, Günsetal)	258
007.1 Olpe VII (Eichhardt)	260
008.1 Olpe VIII (Hakemicke)	262
009.1 Olpe IX (Kortemicke, Rochusstraße)	264
010.1 Olpe X (Hatzenberg)	266
011.1 Olpe XI (Östl. Imberg, Obere Westf. Str)	268
012.1 Rüblinghausen	270
012.2 Saßmicke	272
013.1 Dahl - Friedrichsthal	274
014.1 Rehringhausen	276
014.2 Stachelau	278
014.3 Griesemert, Wauk., Siedenst., Möll., Siele	280
015.1 Altenkleusheim, Bruch	282
015.2 Neuenkleusheim, Grube Rhonard	284
016.1 Lütringhausen	286
016.2 Thieringhausen, Rhonard, Günsen	288
017.1 Rhode, Hohl	290
018.1 Eichhagen, Stade	292
018.2 Sondern, Hanemicke, Hitzendumicke	294
018.3 Rhode - West	296
019.1 Neger, Kessenhammer, Howald, Haardt	298
019.2 Oberveischede, Tecklingsh., Fahlensch.	300
Übersicht Stimmbezirke	302
Ratswahl	305
Kreisstadt Olpe	305
Wahlbezirke	311
001 Olpe I (Südlicher Bratzkopf)	311
002 Olpe II (Westlicher Bratzkopf, Bahnhof, Wüste)	313
003 Olpe III (Westlicher Hoher Stein, Bruchstraße)	315
004 Olpe IV (Oberer Hoher Stein / Kimicker Berg)	317
005 Olpe V (Unterer Hoher Stein/Martinstraße)	319
006 Olpe VI (Östlicher Hoher Stein, Günsetal)	321
007 Olpe VII (Eichhardt)	323
008 Olpe VIII (Hakemicke, Martinstr. tlw.)	325

009 Olpe IX (Kortemicke, Rochusstraße)	327
010 Olpe X (Hatzenberg)	329
011 Olpe XI (Östl. Imberg, Obere Westfälische Str.)	331
012 Rüblinghausen - Saßmicke	333
013 Dahl - Friedrichsthal	335
014 Rehringhausen - Stachelau - Griesemert	337
015 Altenkleusheim - Neuenkleusheim	339
016 Lütringhausen - Thieringhausen	341
017 Rhode	343
018 Eichhagen - Sondern - Rhode-West	345
019 Neger - Oberveischede	347
Übersicht Wahlbezirke	349
Stimmbezirke	352
001.1 Olpe I (Südlicher Bratzkopf)	352
002.1 Olpe II (Westl. Bratzk., Bahnhof, Wüste)	354
003.1 Olpe III (Westl. Hoher Stein, Bruchstr)	356
004.1 Olpe IV (Ob. Hoher Stein/Kimicker Berg)	358
005.1 Olpe V (Unt. Hoher Stein/Martinstraße)	360
006.1 Olpe VI (Östl. Hoher Stein, Günsetal)	362
007.1 Olpe VII (Eichhardt)	364
008.1 Olpe VIII (Hakemicke)	366
009.1 Olpe IX (Kortemicke, Rochusstraße)	368
010.1 Olpe X (Hatzenberg)	370
011.1 Olpe XI (Östl. Imberg, Obere Westf. Str)	372
012.1 Rüblinghausen	374
012.2 Saßmicke	376
013.1 Dahl - Friedrichsthal	378
014.1 Rehringhausen	380
014.2 Stachelau	382
014.3 Griesemert, Wauk., Siedenst., Möll., Siele	384
015.1 Altenkleusheim, Bruch	386
015.2 Neuenkleusheim, Grube Rhonard	388
016.1 Lütringhausen	390
016.2 Thieringhausen, Rhonard, Günsen	392
017.1 Rhode, Hohl	394
018.1 Eichhagen, Stade	396
018.2 Sondern, Hanemicke, Hitzendumicke	398
018.3 Rhode - West	400
019.1 Neger, Kessenhammer, Howald, Haardt	402
019.2 Oberveischede, Tecklingsh., Fahlensch.	404
Übersicht Stimmbezirke	406

Wahl des/der Landrats/Landrätin Kreisstadt Olpe

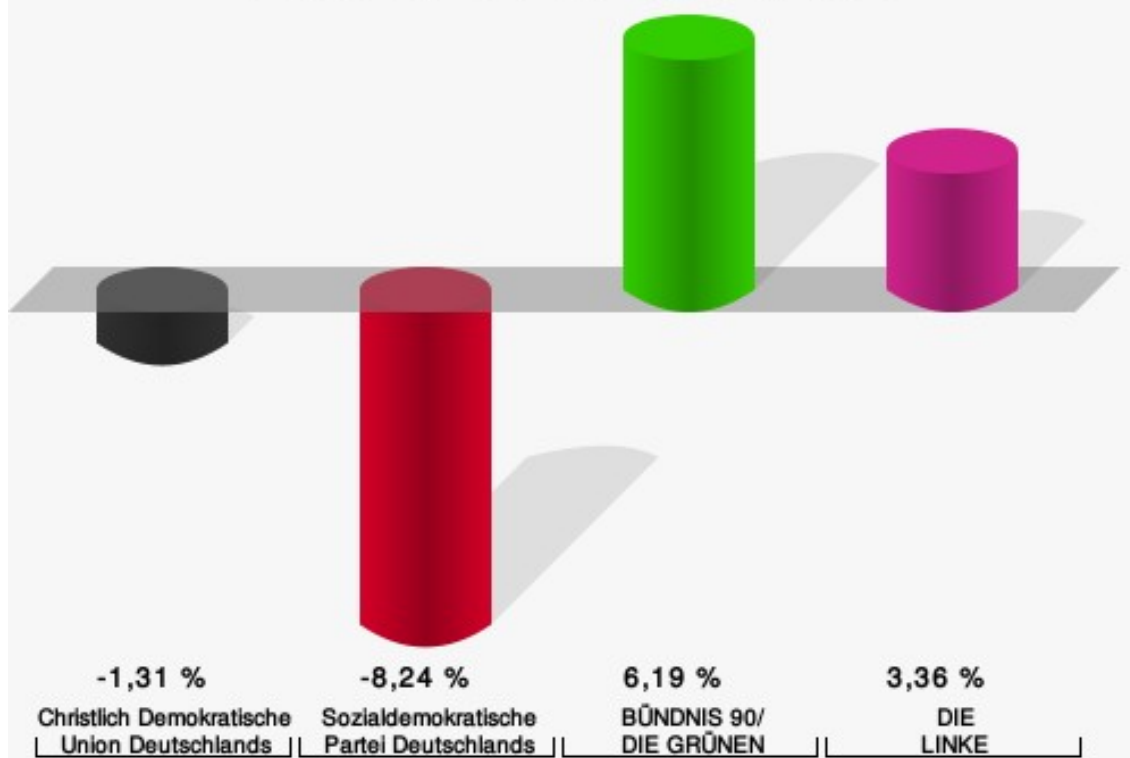
	Anzahl	Prozent
Melcher, CDU	7.535	68,21 %
Banschkus, SPD	1.293	11,71 %
Hansen, GRÜNE	1.847	16,72 %
Granrath, DIE LINKE	371	3,36 %



Melcher, CDU = Theo Melcher, Christlich Demokratische Union Deutschlands
 Banschkus, SPD = Bernd Banschkus, Sozialdemokratische Partei Deutschlands
 Hansen, GRÜNE = Fred Josef Hansen, BÜNDNIS 90/DIE GRÜNEN

Kreisstadt Olpe - Gesamtergebnis

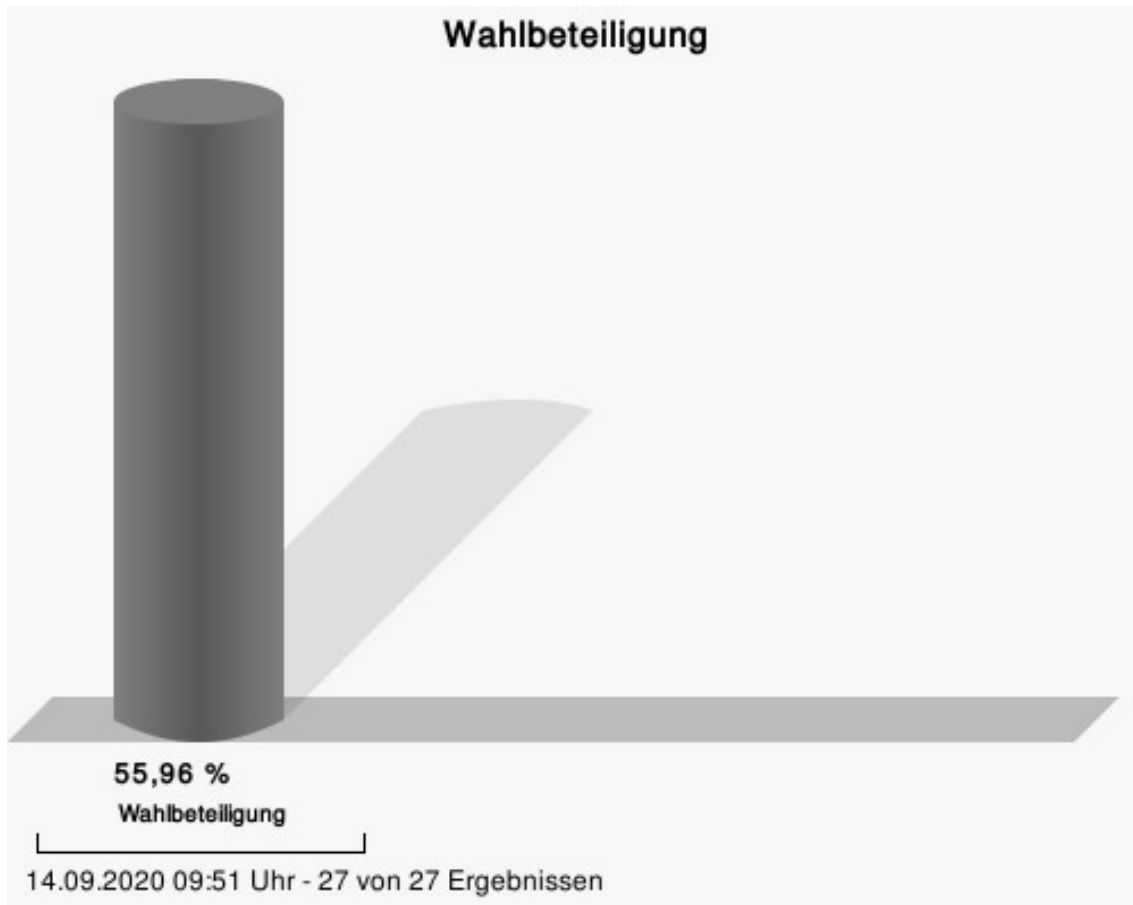
Wahl des/der Landrats/Landrätin 13.09.2020 | 25.05.2014



14.09.2020 09:51 Uhr - 27 von 27 Ergebnissen

Kreisstadt Olpe
Wahl des/der Landrats/Landrätin 13.09.2020
Gewinne und Verluste Gesamtergebnis

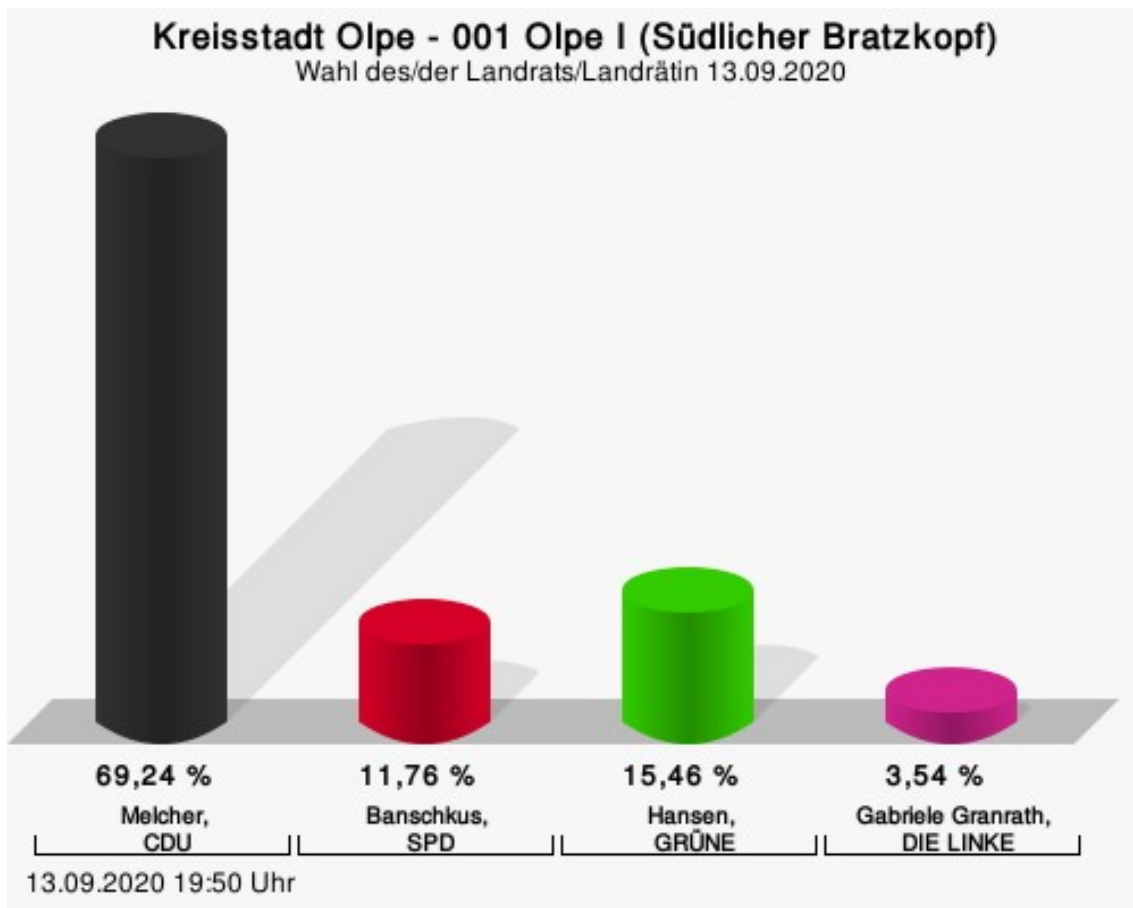
	aktuelle Wahl: Wahl des/der Landrats/Landrätin 13.09.2020	im Vergleich zur: Wahl des/der Landrats/Landrätin 25.05.2014	
		Ergebnis	Gewinne und Verluste
Wahlberechtigte	20.027	20.164	-137
Wähler	11.207	10.538	+669
	55,96 %	52,26 %	+ 3,70
gültige Stimmen	11.046	10.378	+668
	98,56 %	98,48 %	+ 0,08
CDU	7.535	7.215	+320
	68,21 %	69,52 %	- 1,31
SPD	1.293	2.070	-777
	11,71 %	19,95 %	- 8,24
GRÜNE	1.847	1.093	+754
	16,72 %	10,53 %	+ 6,19
DIE LINKE	371	0	+371
	3,36 %	0,00 %	+ 3,36



Wahlbezirke

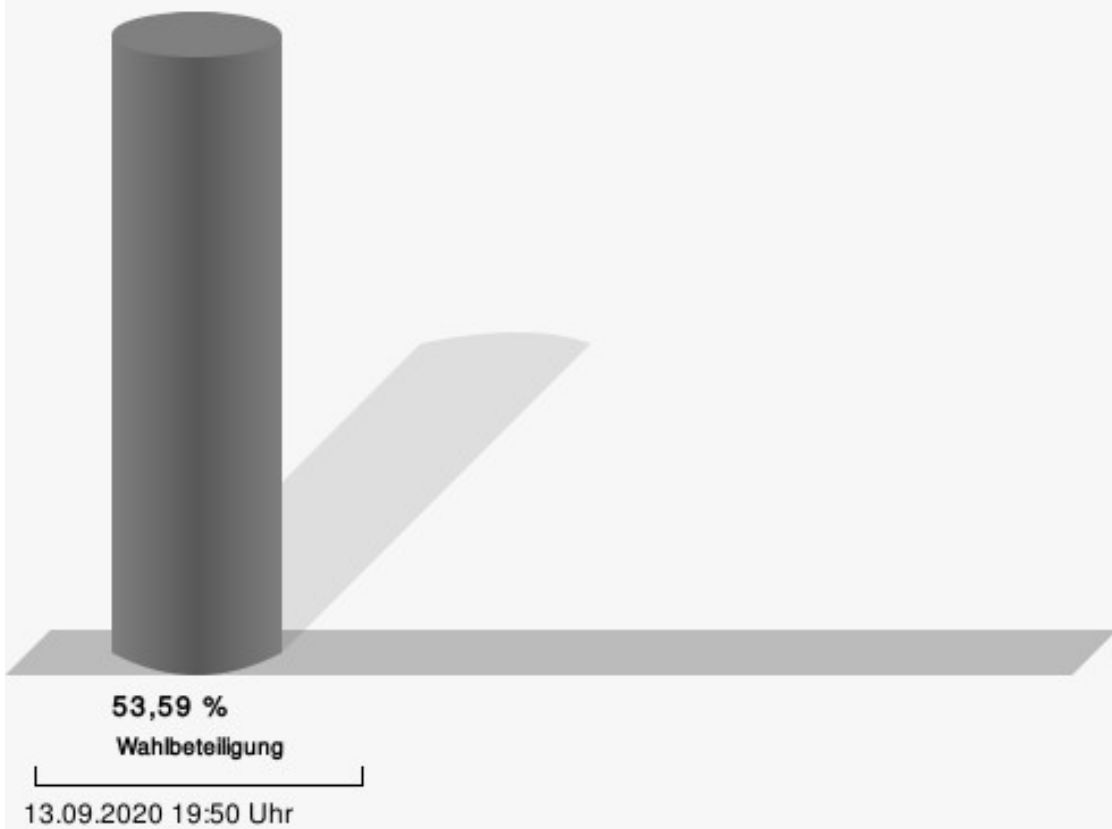
001 Olpe I (Südlicher Bratzkopf)

	Anzahl	Prozent
Melcher, CDU	430	69,24 %
Banschkus, SPD	73	11,76 %
Hansen, GRÜNE	96	15,46 %
Granrath, DIE LINKE	22	3,54 %



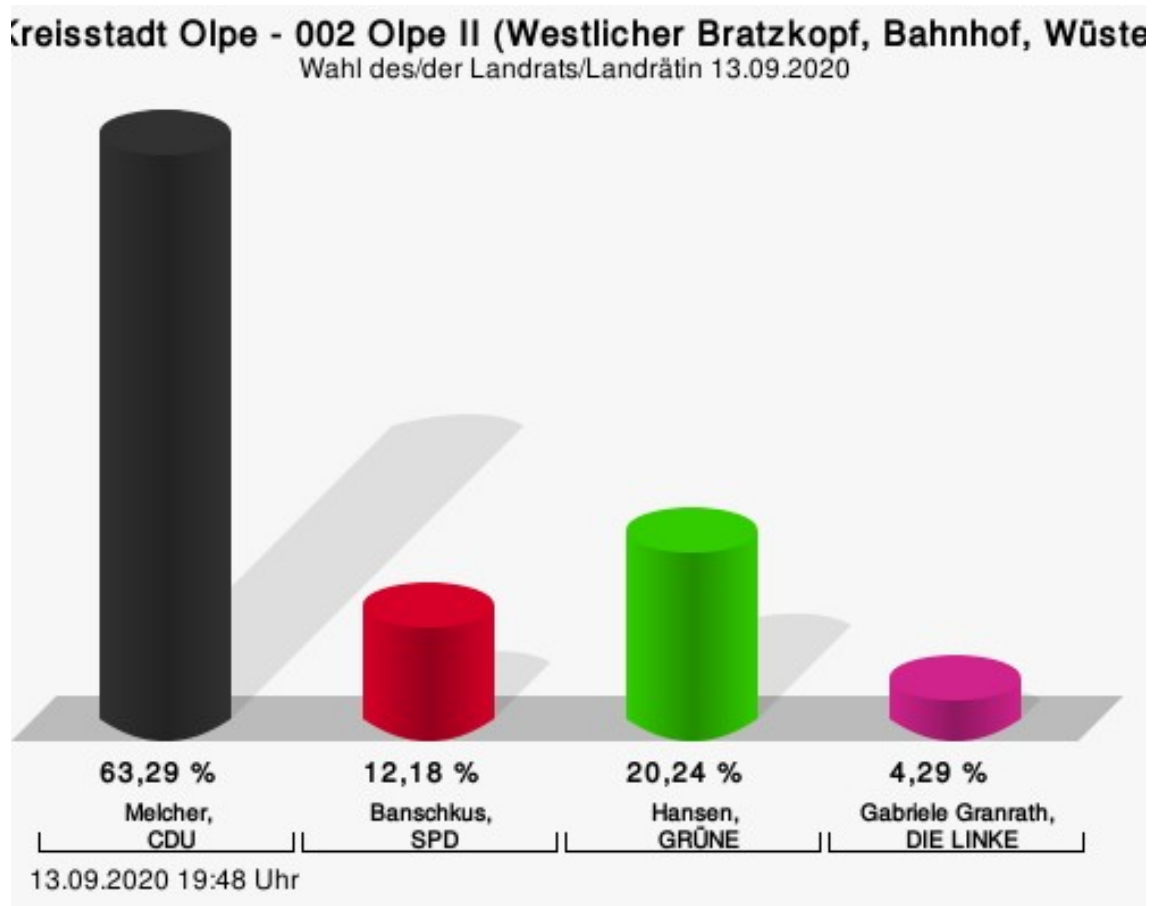
Melcher, CDU = Theo Melcher, Christlich Demokratische Union Deutschlands
Banschkus, SPD = Bernd Banschkus, Sozialdemokratische Partei Deutschlands
Hansen, GRÜNE = Fred Josef Hansen, BÜNDNIS 90/DIE GRÜNEN

Wahlbeteiligung



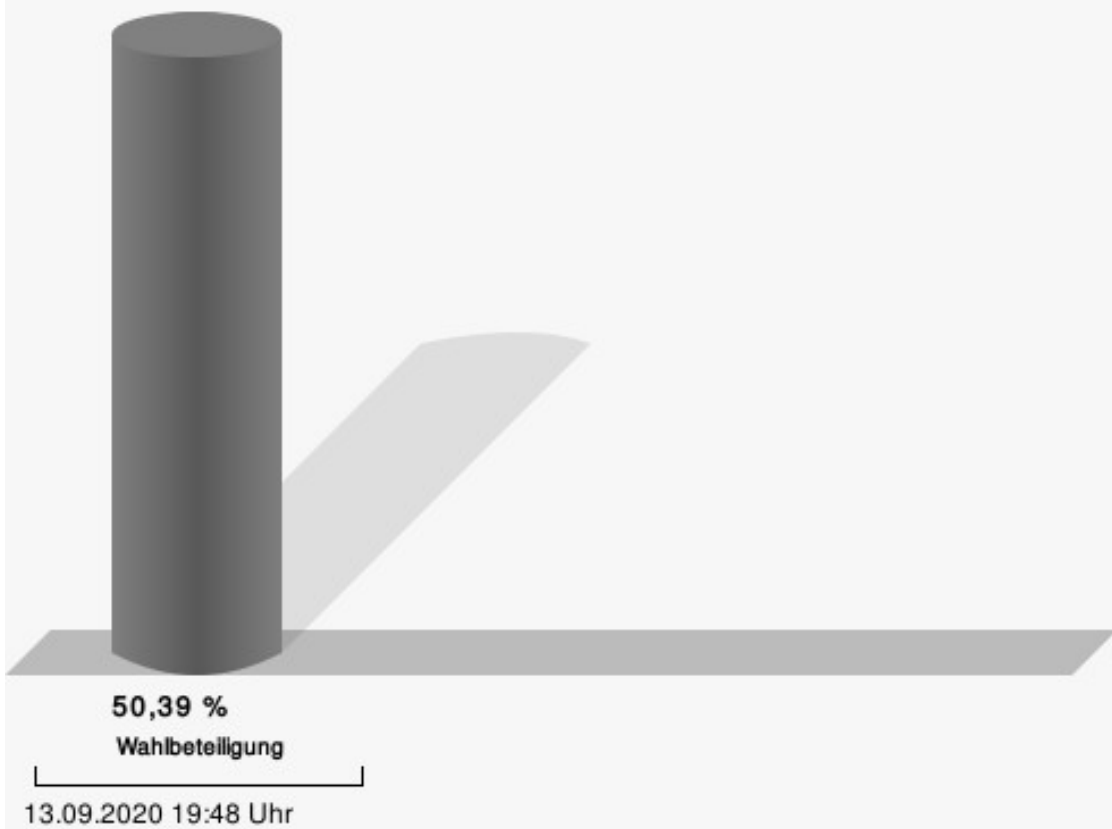
002 Olpe II (Westlicher Bratzkopf, Bahnhof, Wüste)

	Anzahl	Prozent
Melcher, CDU	369	63,29 %
Banschkus, SPD	71	12,18 %
Hansen, GRÜNE	118	20,24 %
Granrath, DIE LINKE	25	4,29 %



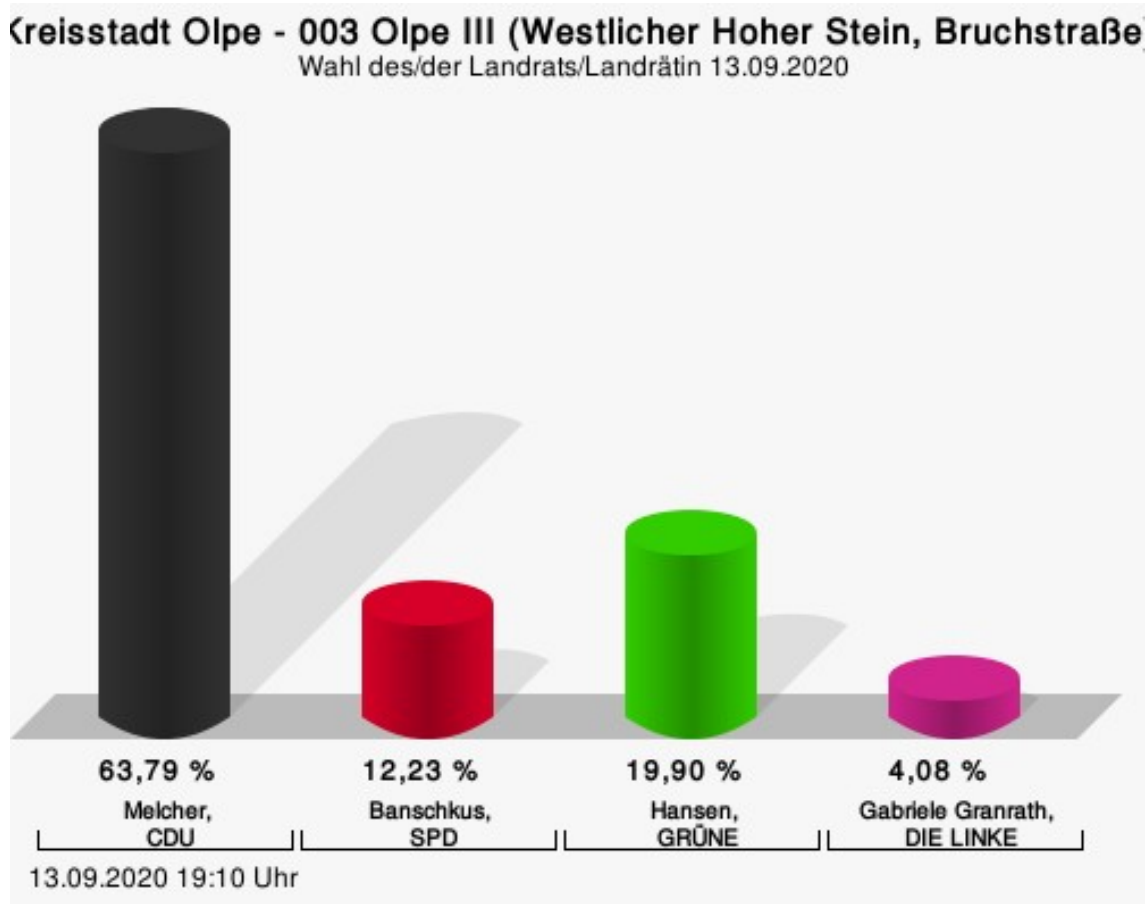
Melcher, CDU = Theo Melcher, Christlich Demokratische Union Deutschlands
 Banschkus, SPD = Bernd Banschkus, Sozialdemokratische Partei Deutschlands
 Hansen, GRÜNE = Fred Josef Hansen, BÜNDNIS 90/DIE GRÜNEN

Wahlbeteiligung



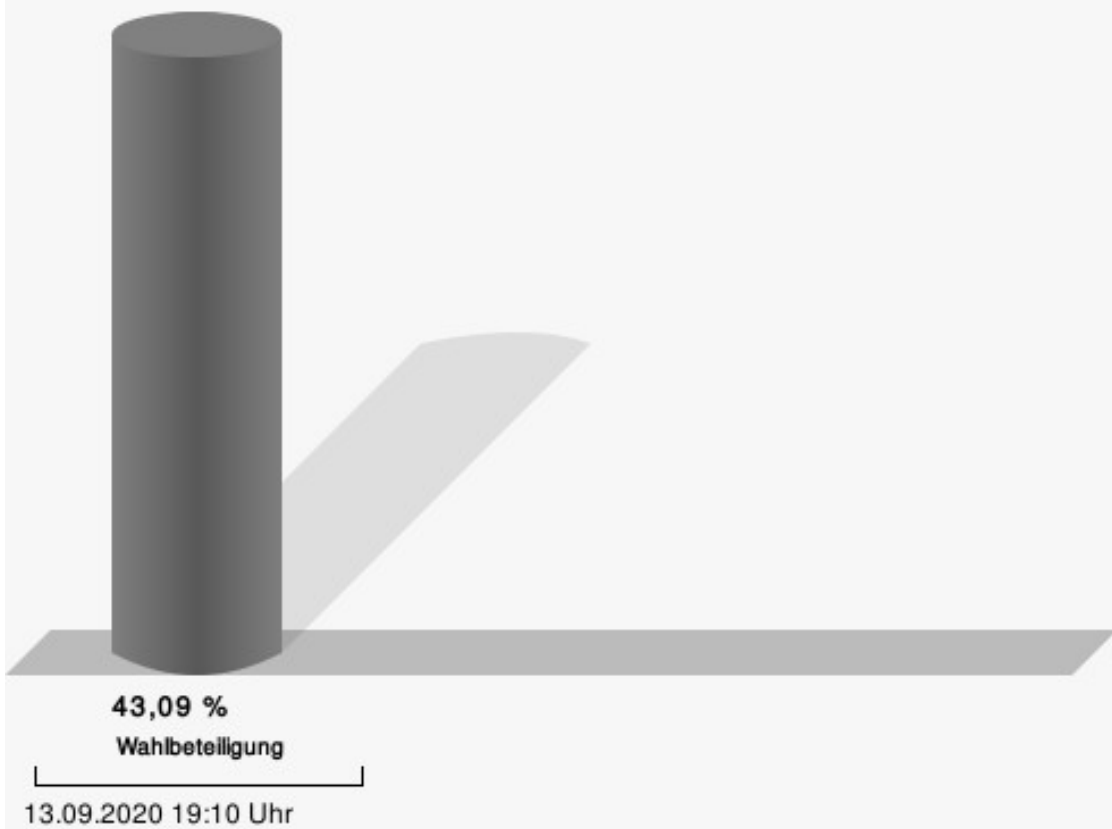
003 Olpe III (Westlicher Hoher Stein, Bruchstraße)

	Anzahl	Prozent
Melcher, CDU	266	63,79 %
Banschkus, SPD	51	12,23 %
Hansen, GRÜNE	83	19,90 %
Granrath, DIE LINKE	17	4,08 %



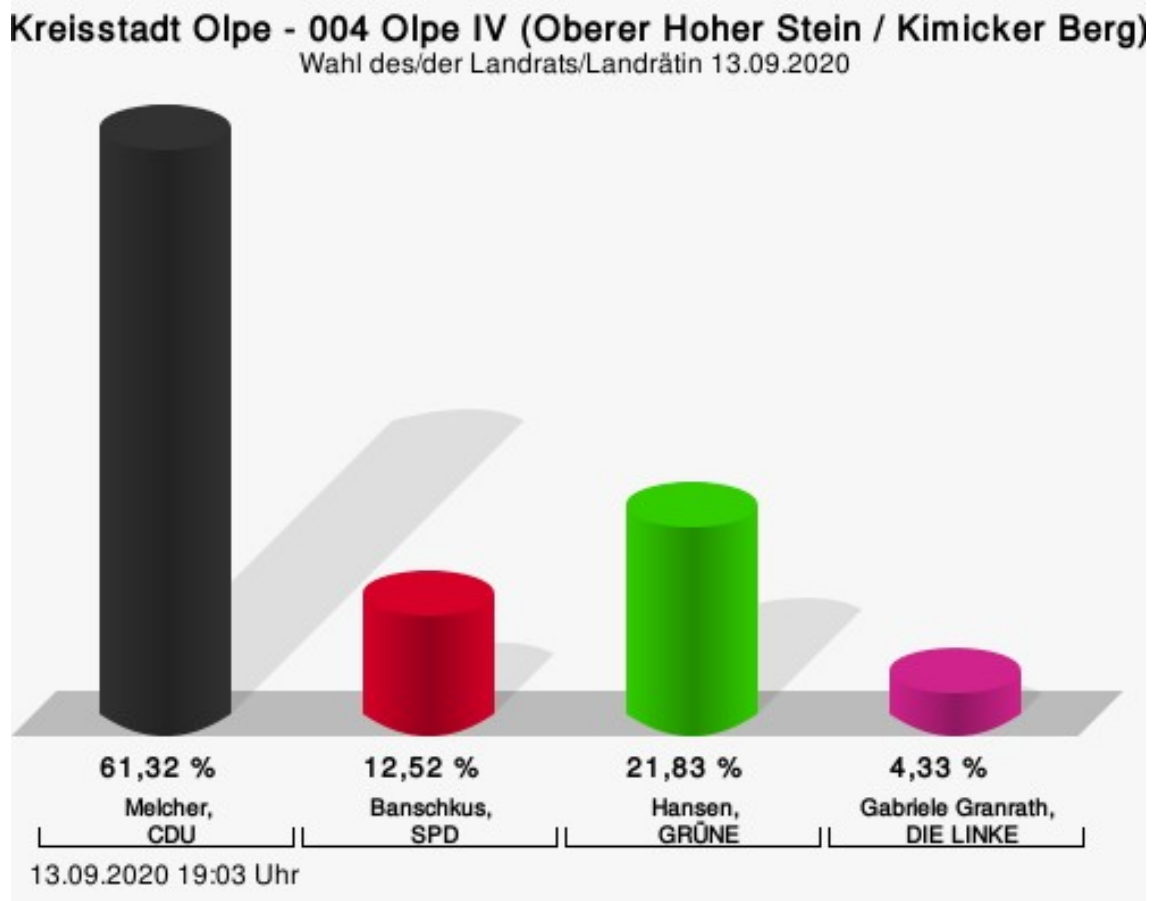
Melcher, CDU = Theo Melcher, Christlich Demokratische Union Deutschlands
Banschkus, SPD = Bernd Banschkus, Sozialdemokratische Partei Deutschlands
Hansen, GRÜNE = Fred Josef Hansen, BÜNDNIS 90/DIE GRÜNEN

Wahlbeteiligung



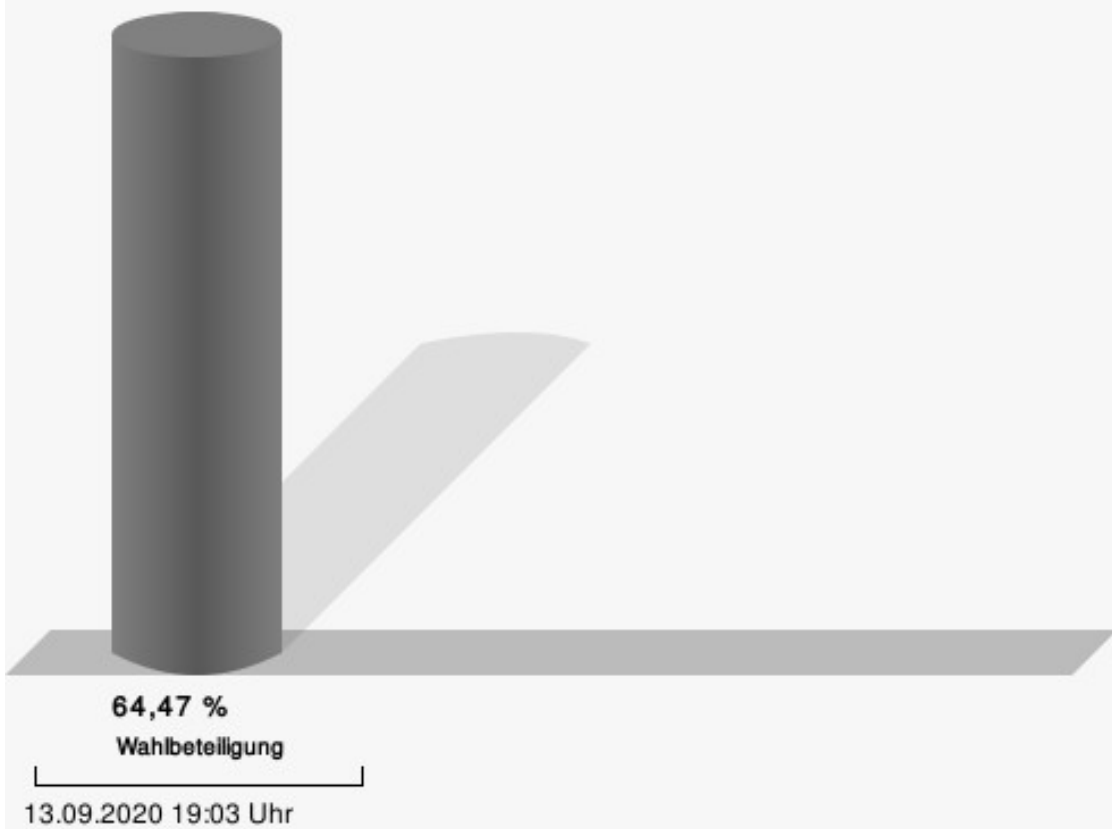
004 Olpe IV (Oberer Hoher Stein / Kimicker Berg)

	Anzahl	Prozent
Melcher, CDU	382	61,32 %
Banschkus, SPD	78	12,52 %
Hansen, GRÜNE	136	21,83 %
Granrath, DIE LINKE	27	4,33 %



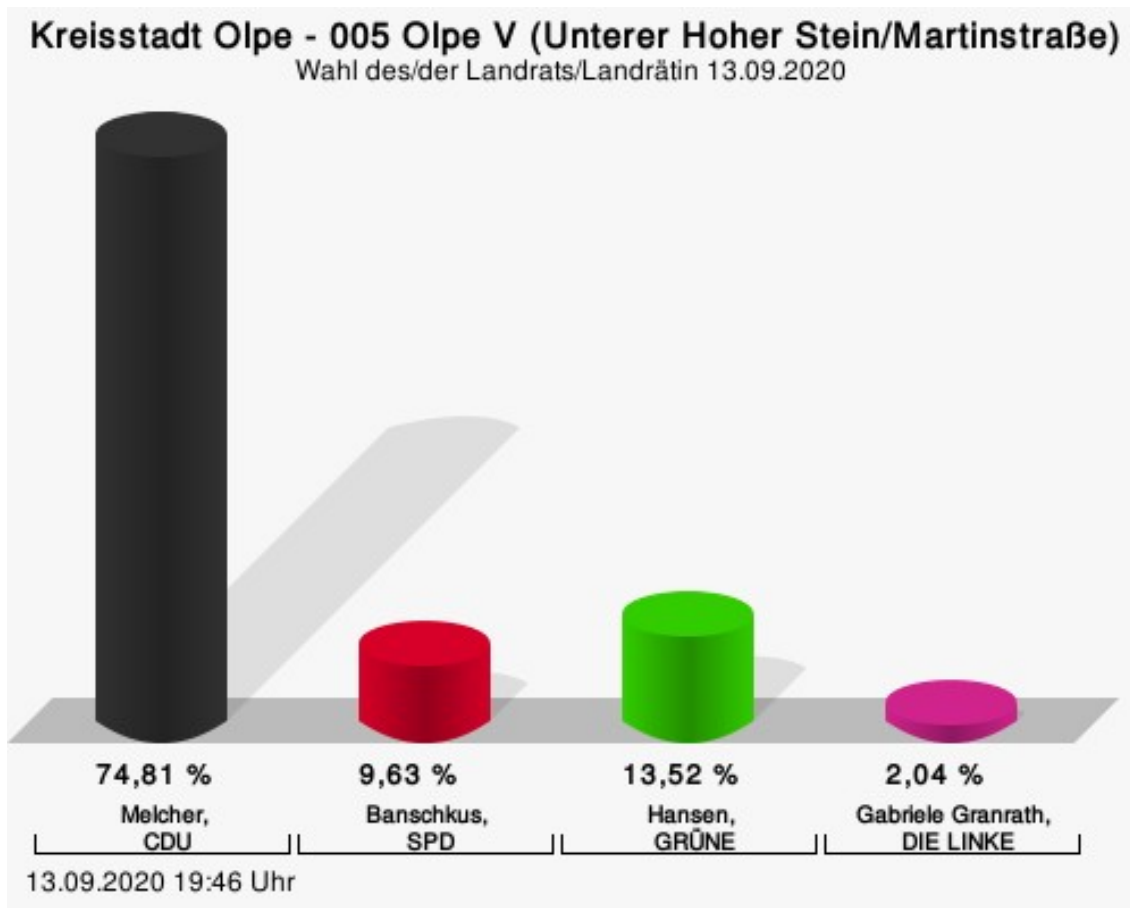
Melcher, CDU = Theo Melcher, Christlich Demokratische Union Deutschlands
Banschkus, SPD = Bernd Banschkus, Sozialdemokratische Partei Deutschlands
Hansen, GRÜNE = Fred Josef Hansen, BÜNDNIS 90/DIE GRÜNEN

Wahlbeteiligung




005 Olpe V (Unterer Hoher Stein/Martinstraße)

	Anzahl	Prozent
Melcher, CDU	404	74,81 %
Banschkus, SPD	52	9,63 %
Hansen, GRÜNE	73	13,52 %
Granrath, DIE LINKE	11	2,04 %



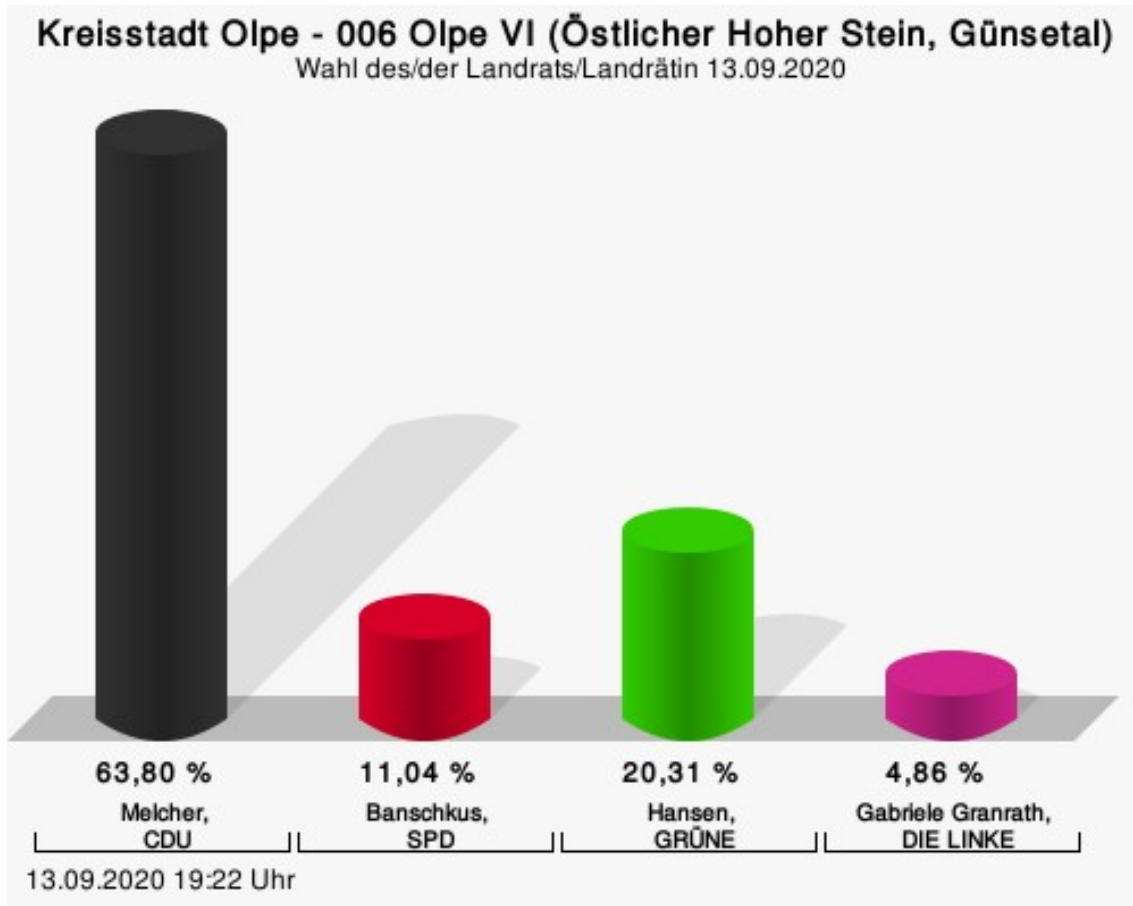
Melcher, CDU = Theo Melcher, Christlich Demokratische Union Deutschlands
 Banschkus, SPD = Bernd Banschkus, Sozialdemokratische Partei Deutschlands
 Hansen, GRÜNE = Fred Josef Hansen, BÜNDNIS 90/DIE GRÜNEN

Wahlbeteiligung



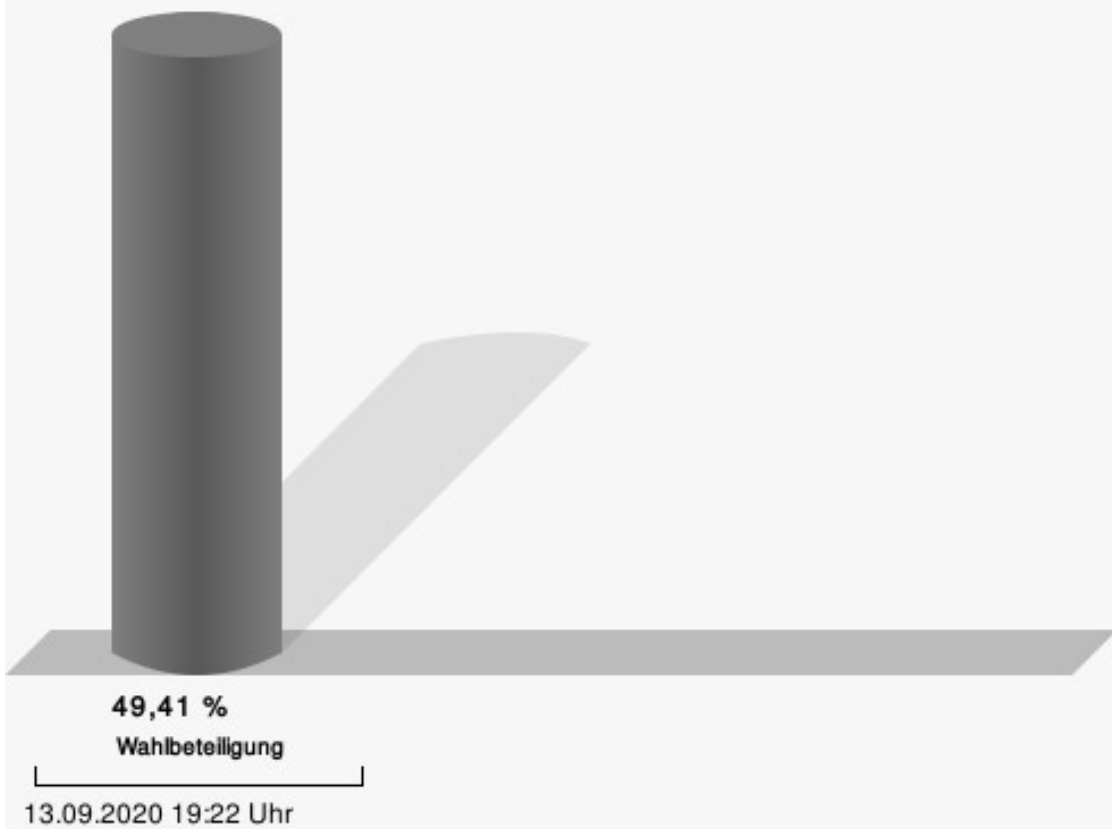
006 Olpe VI (Östlicher Hoher Stein, Günsetal)

	Anzahl	Prozent
Melcher, CDU	289	63,80 %
Banschkus, SPD	50	11,04 %
Hansen, GRÜNE	92	20,31 %
Granrath, DIE LINKE	22	4,86 %



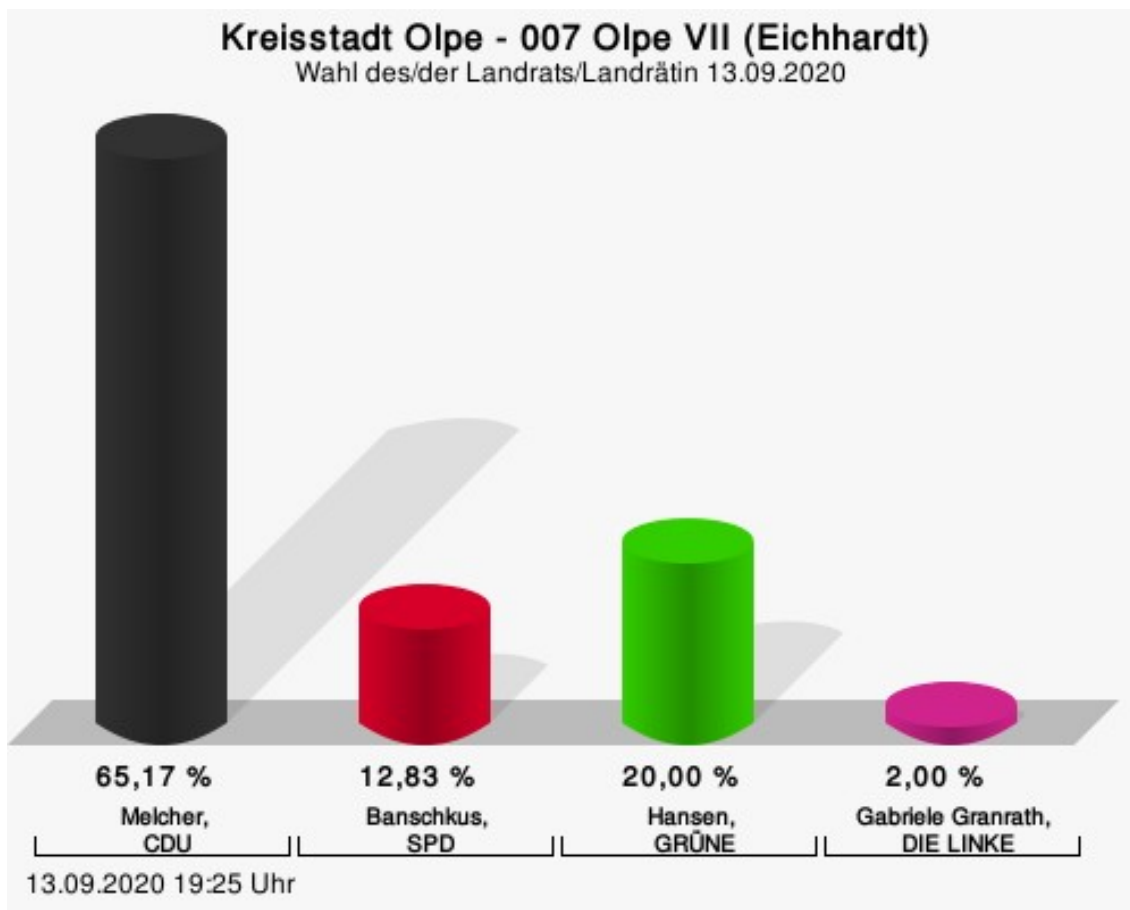
Melcher, CDU = Theo Melcher, Christlich Demokratische Union Deutschlands
 Banschkus, SPD = Bernd Banschkus, Sozialdemokratische Partei Deutschlands
 Hansen, GRÜNE = Fred Josef Hansen, BÜNDNIS 90/DIE GRÜNEN

Wahlbeteiligung



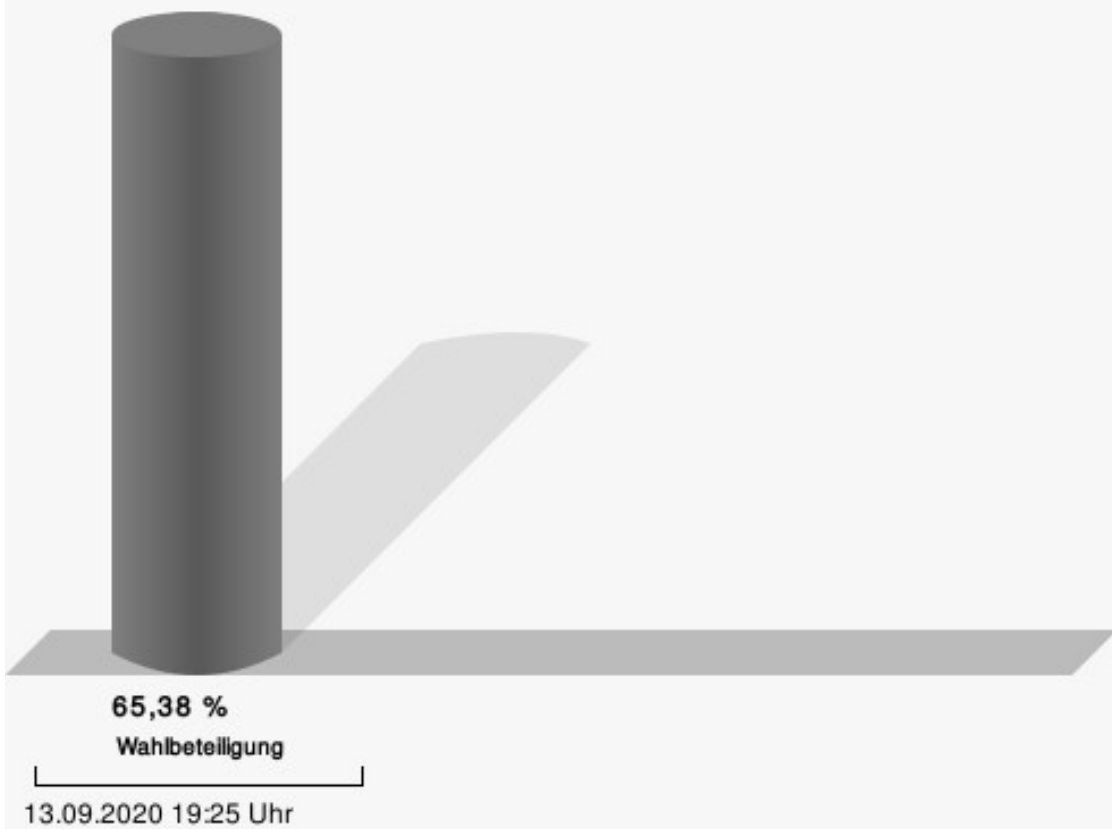
007 Olpe VII (Eichhardt)

	Anzahl	Prozent
Melcher, CDU	391	65,17 %
Banschkus, SPD	77	12,83 %
Hansen, GRÜNE	120	20,00 %
Granrath, DIE LINKE	12	2,00 %



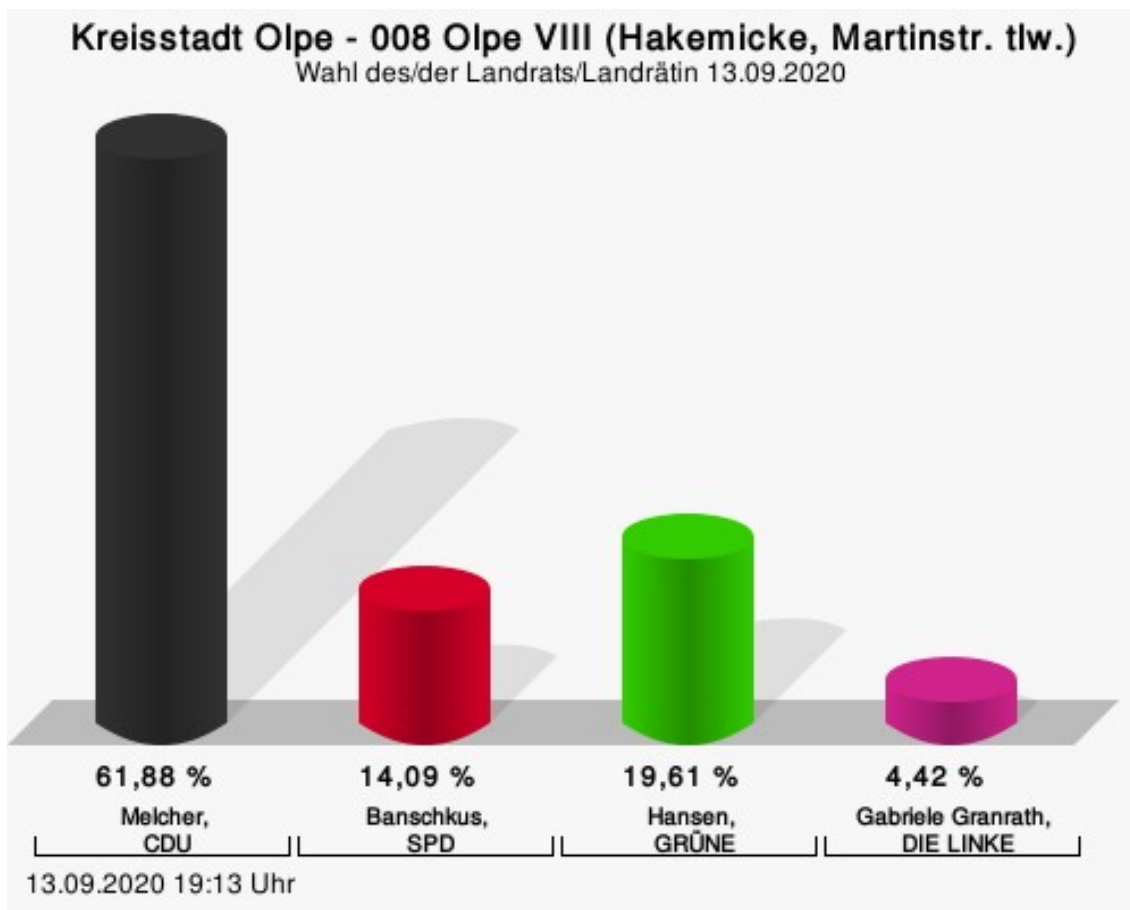
Melcher, CDU = Theo Melcher, Christlich Demokratische Union Deutschlands
Banschkus, SPD = Bernd Banschkus, Sozialdemokratische Partei Deutschlands
Hansen, GRÜNE = Fred Josef Hansen, BÜNDNIS 90/DIE GRÜNEN

Wahlbeteiligung



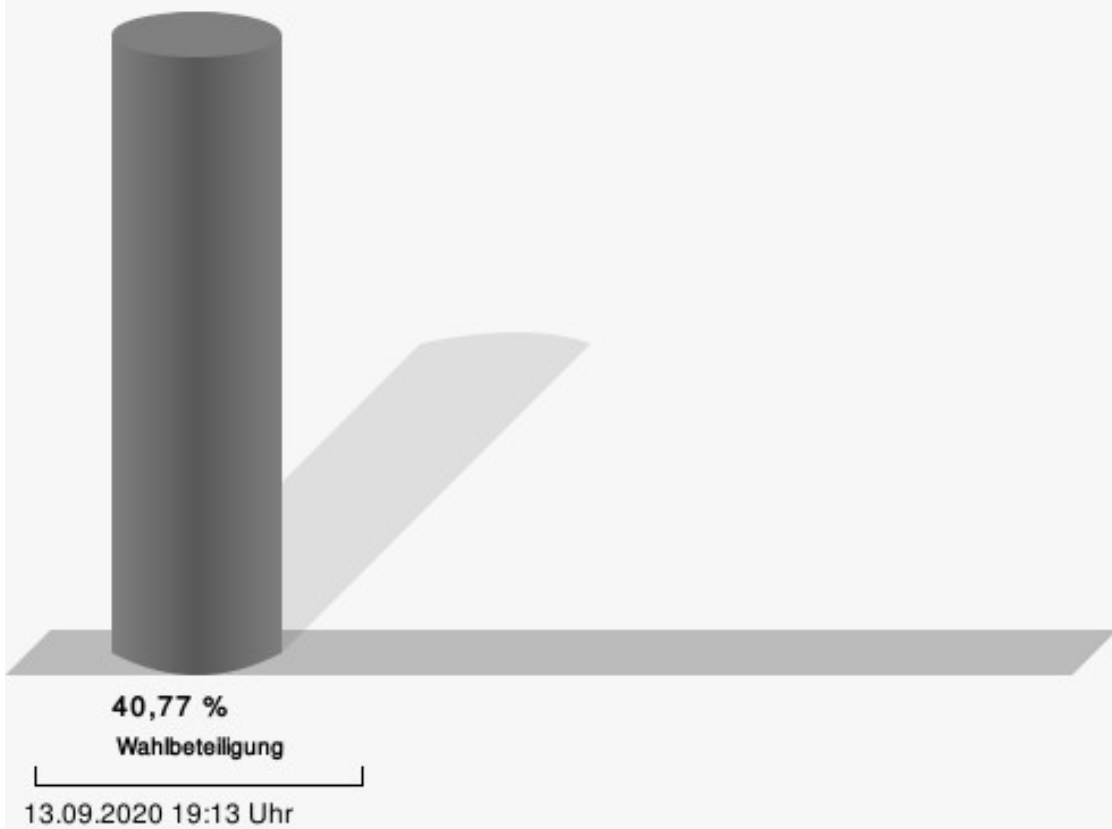
008 Olpe VIII (Hakemicke, Martinstr. tlw.)

	Anzahl	Prozent
Melcher, CDU	224	61,88 %
Banschkus, SPD	51	14,09 %
Hansen, GRÜNE	71	19,61 %
Granrath, DIE LINKE	16	4,42 %



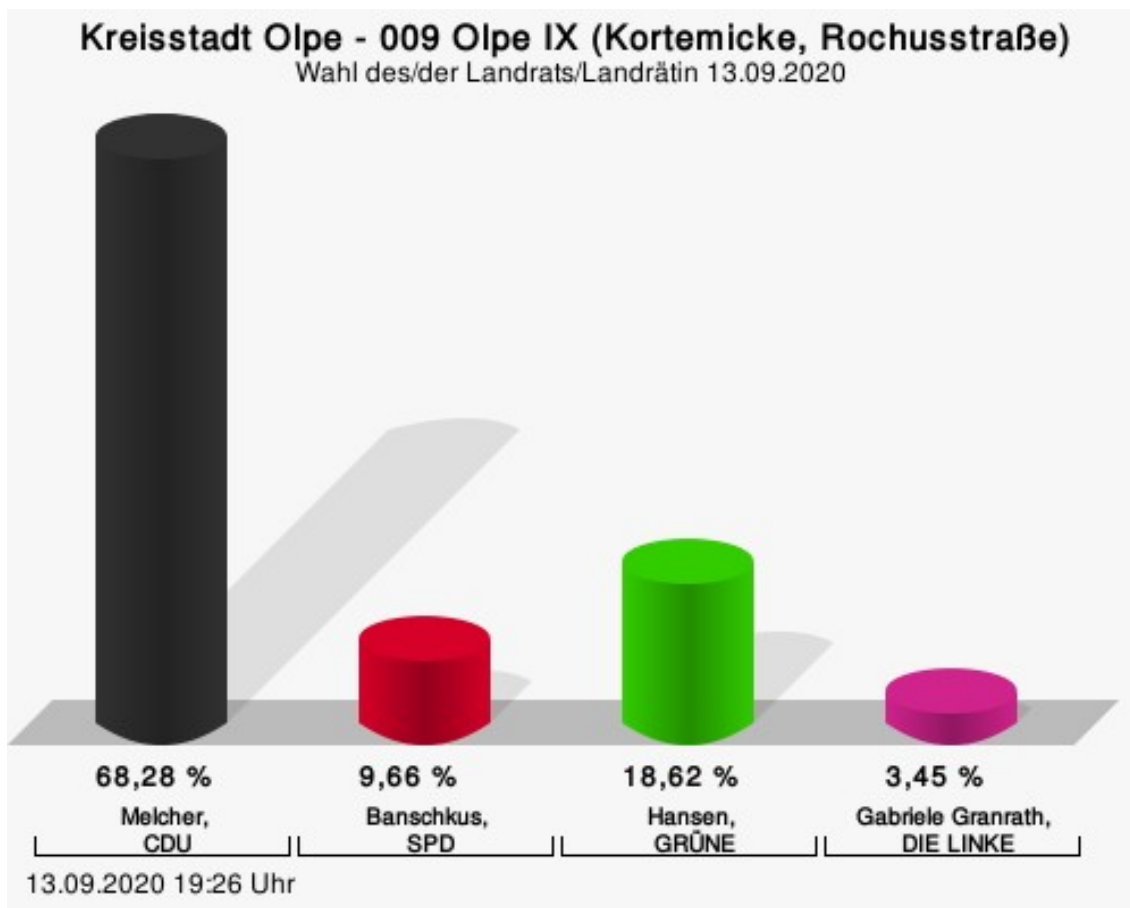
Melcher, CDU = Theo Melcher, Christlich Demokratische Union Deutschlands
 Banschkus, SPD = Bernd Banschkus, Sozialdemokratische Partei Deutschlands
 Hansen, GRÜNE = Fred Josef Hansen, BÜNDNIS 90/DIE GRÜNEN

Wahlbeteiligung



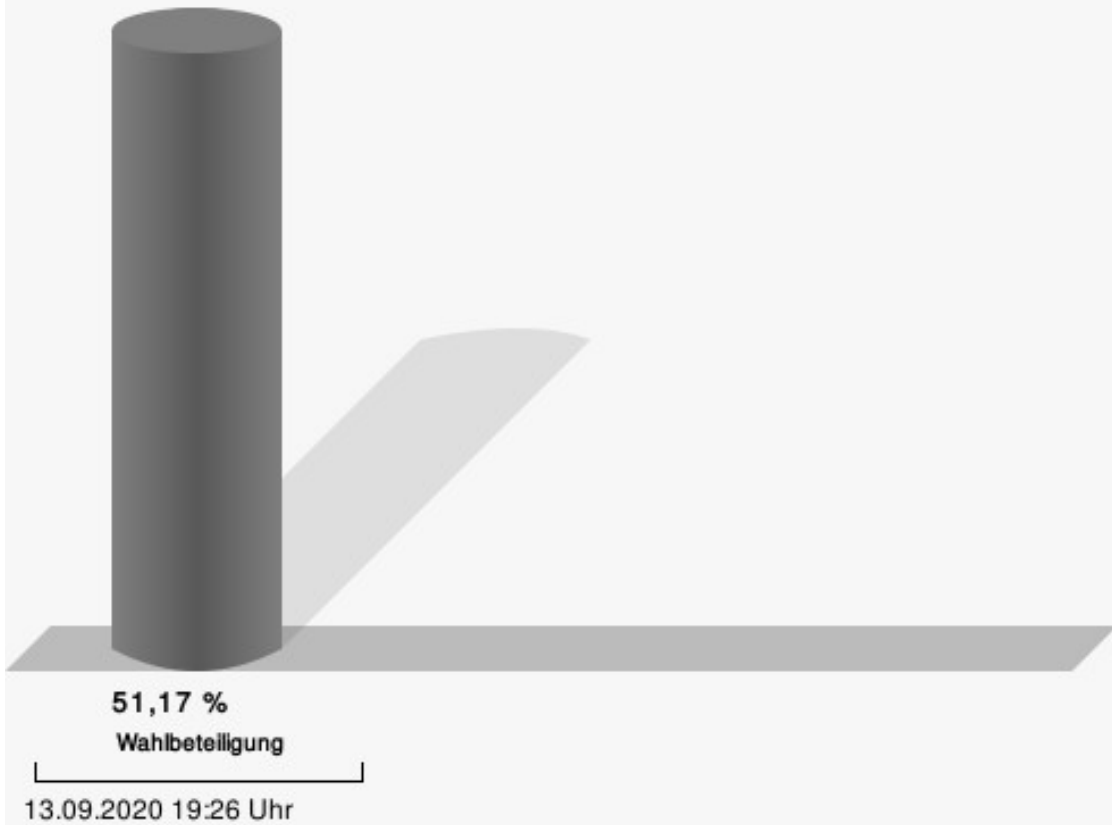
009 Olpe IX (Kortemicke, Rochusstraße)

	Anzahl	Prozent
Melcher, CDU	396	68,28 %
Banschkus, SPD	56	9,66 %
Hansen, GRÜNE	108	18,62 %
Granrath, DIE LINKE	20	3,45 %



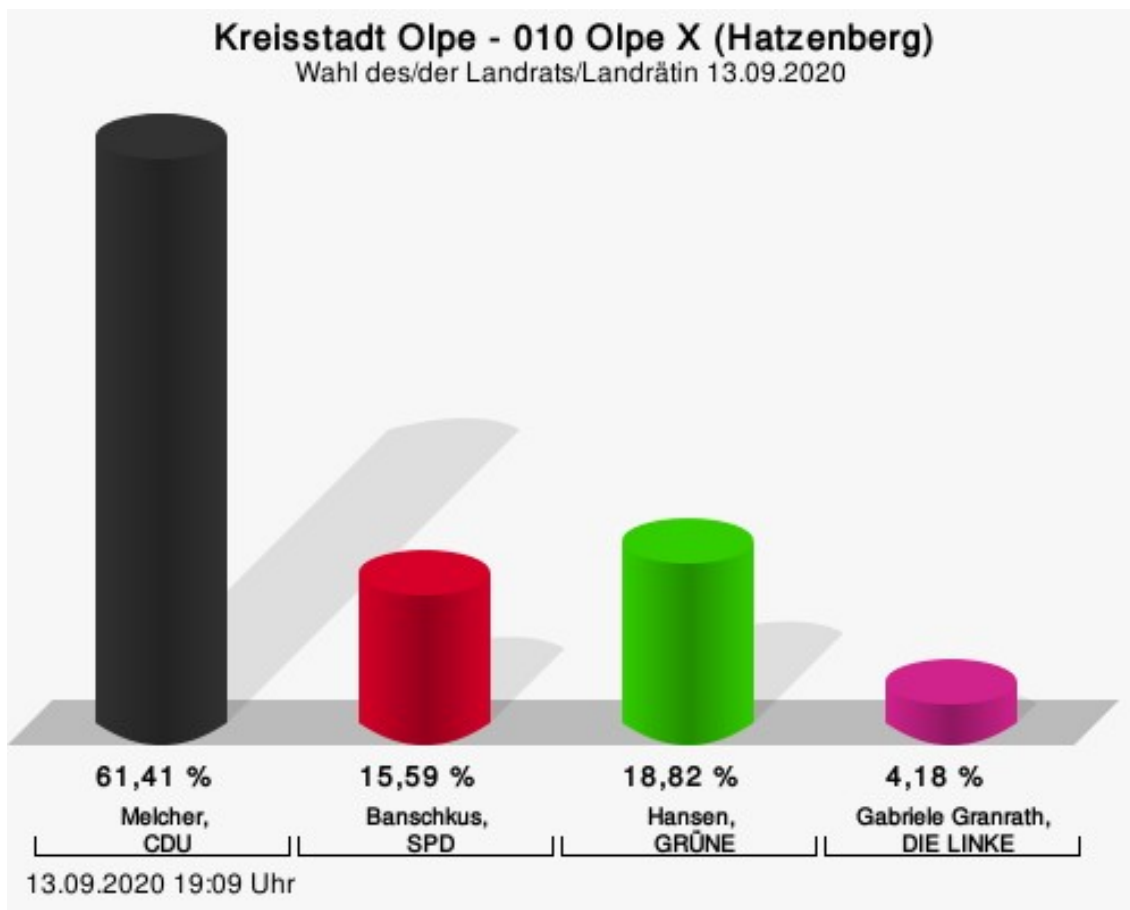
Melcher, CDU = Theo Melcher, Christlich Demokratische Union Deutschlands
 Banschkus, SPD = Bernd Banschkus, Sozialdemokratische Partei Deutschlands
 Hansen, GRÜNE = Fred Josef Hansen, BÜNDNIS 90/DIE GRÜNEN

Wahlbeteiligung



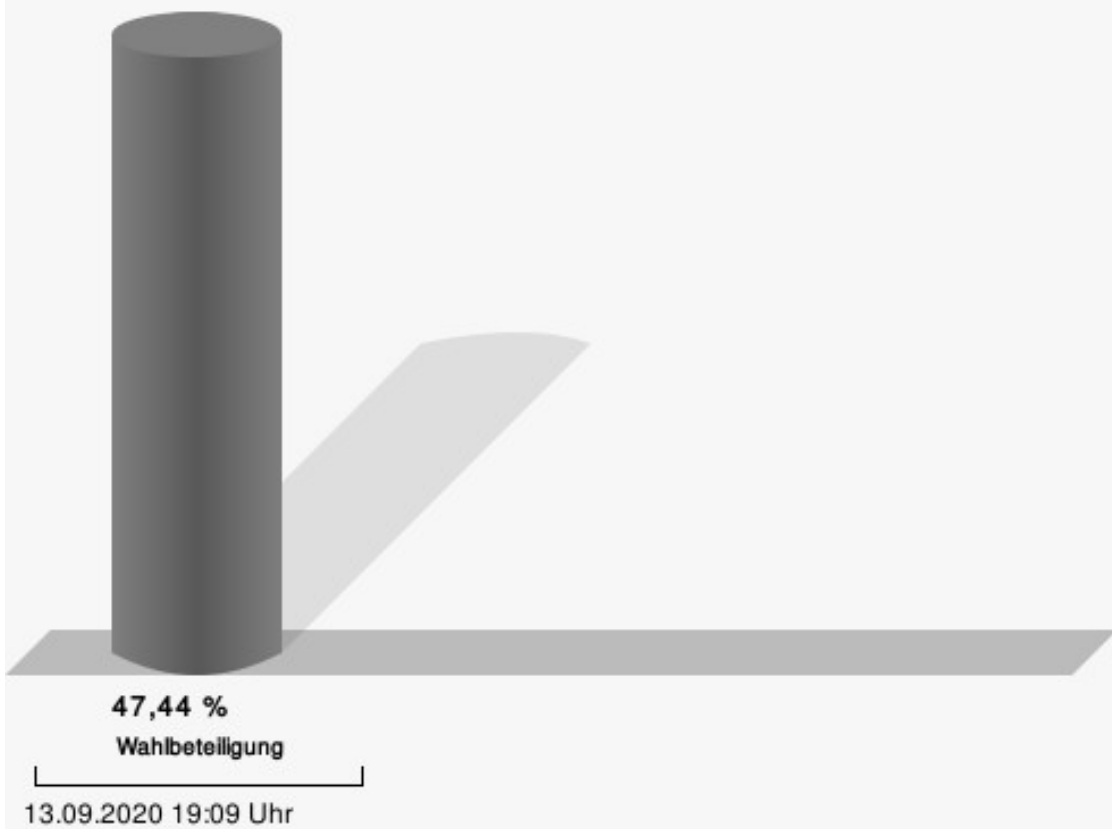
010 Olpe X (Hatzenberg)

	Anzahl	Prozent
Melcher, CDU	323	61,41 %
Banschkus, SPD	82	15,59 %
Hansen, GRÜNE	99	18,82 %
Granrath, DIE LINKE	22	4,18 %



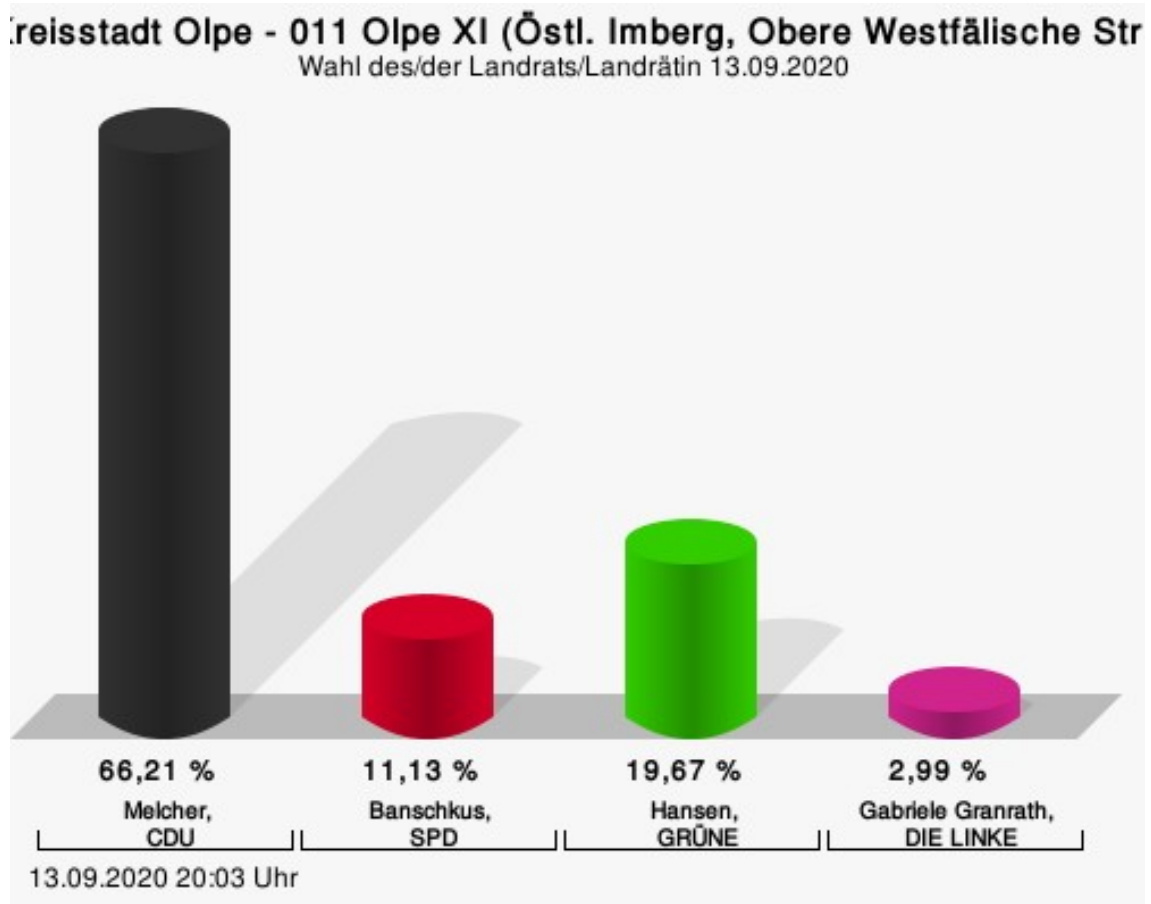
Melcher, CDU = Theo Melcher, Christlich Demokratische Union Deutschlands
 Banschkus, SPD = Bernd Banschkus, Sozialdemokratische Partei Deutschlands
 Hansen, GRÜNE = Fred Josef Hansen, BÜNDNIS 90/DIE GRÜNEN

Wahlbeteiligung



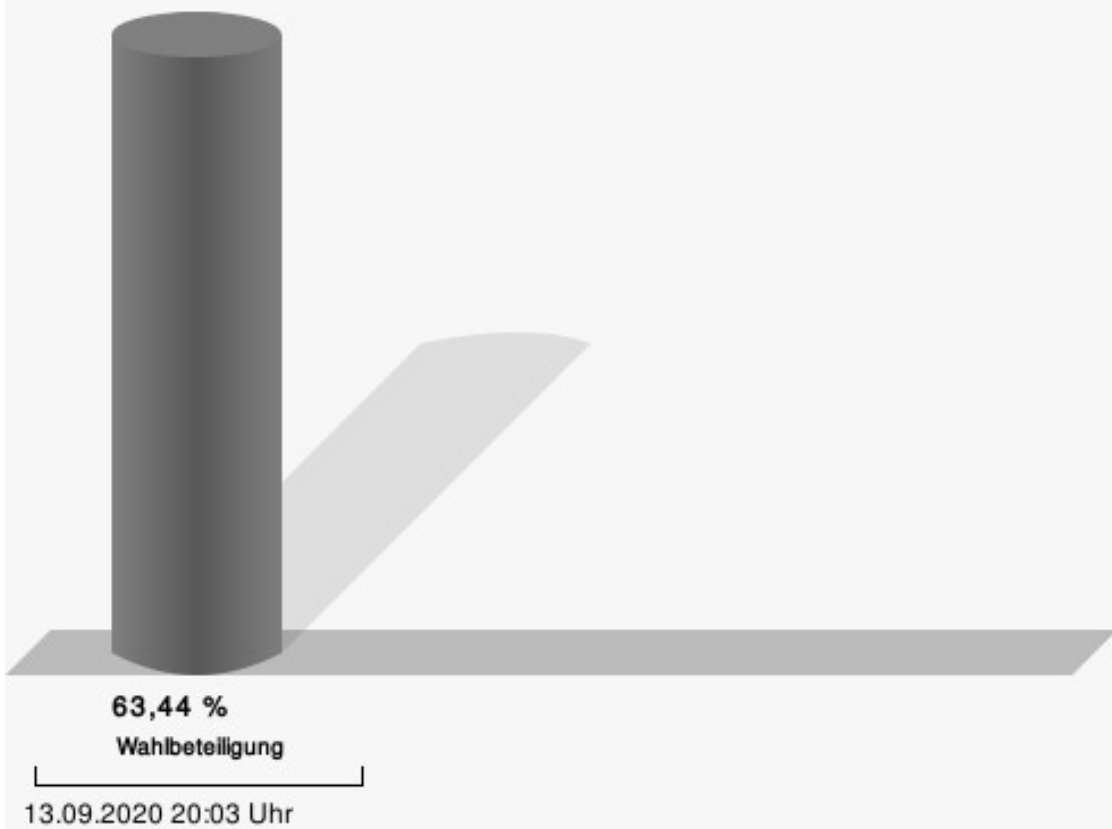
011 Olpe XI (Östl. Imberg, Obere Westfälische Str.)

	Anzahl	Prozent
Melcher, CDU	488	66,21 %
Banschkus, SPD	82	11,13 %
Hansen, GRÜNE	145	19,67 %
Granrath, DIE LINKE	22	2,99 %



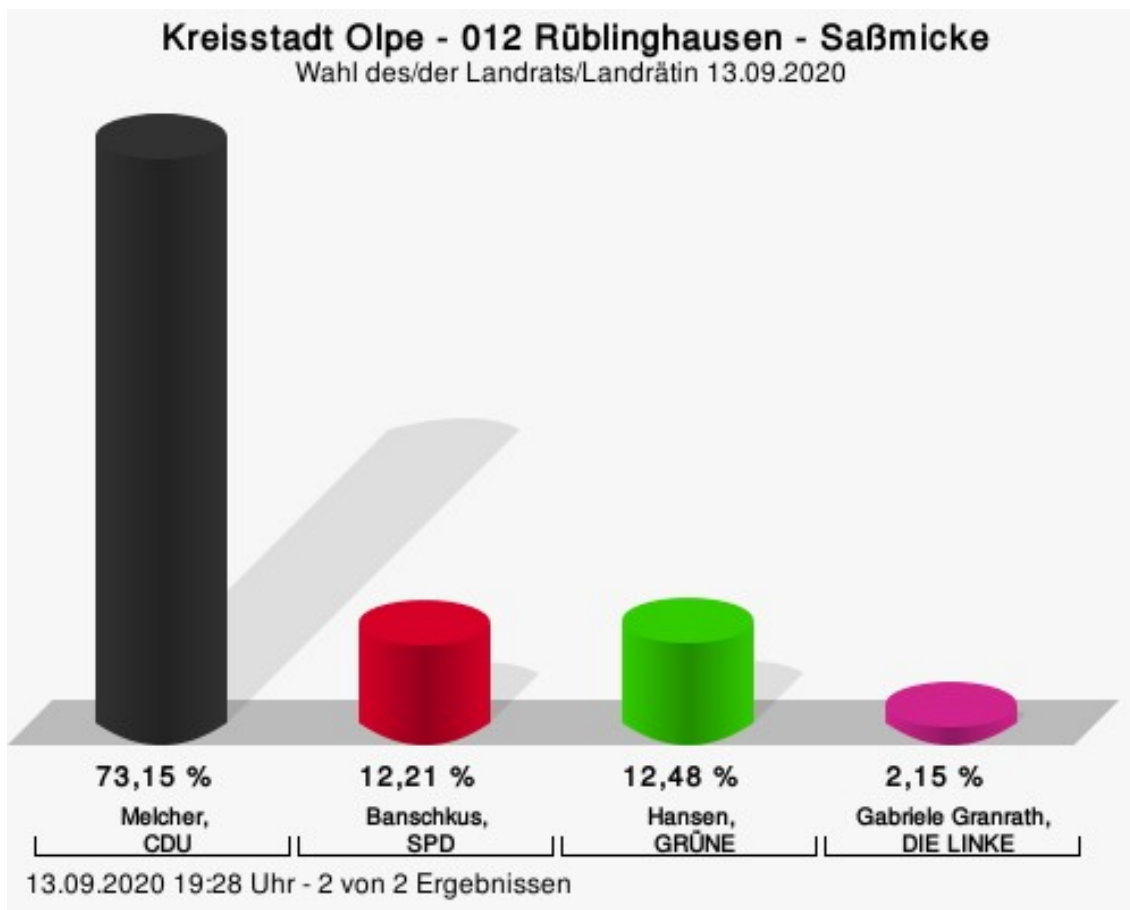
Melcher, CDU = Theo Melcher, Christlich Demokratische Union Deutschlands
 Banschkus, SPD = Bernd Banschkus, Sozialdemokratische Partei Deutschlands
 Hansen, GRÜNE = Fred Josef Hansen, BÜNDNIS 90/DIE GRÜNEN

Wahlbeteiligung



012 Rüblinghausen - Saßmicke

	Anzahl	Prozent
Melcher, CDU	545	73,15 %
Banschkus, SPD	91	12,21 %
Hansen, GRÜNE	93	12,48 %
Granrath, DIE LINKE	16	2,15 %



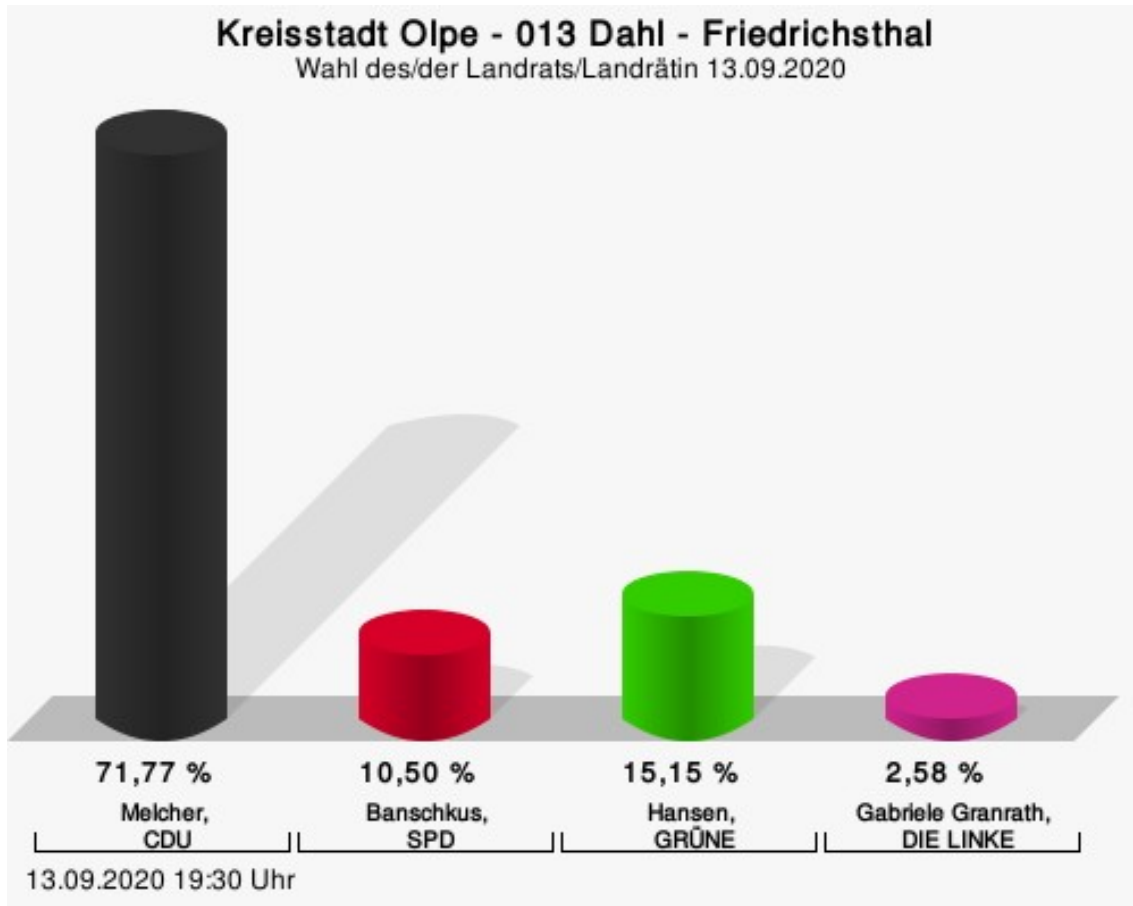
Melcher, CDU = Theo Melcher, Christlich Demokratische Union Deutschlands
 Banschkus, SPD = Bernd Banschkus, Sozialdemokratische Partei Deutschlands
 Hansen, GRÜNE = Fred Josef Hansen, BÜNDNIS 90/DIE GRÜNEN

Wahlbeteiligung



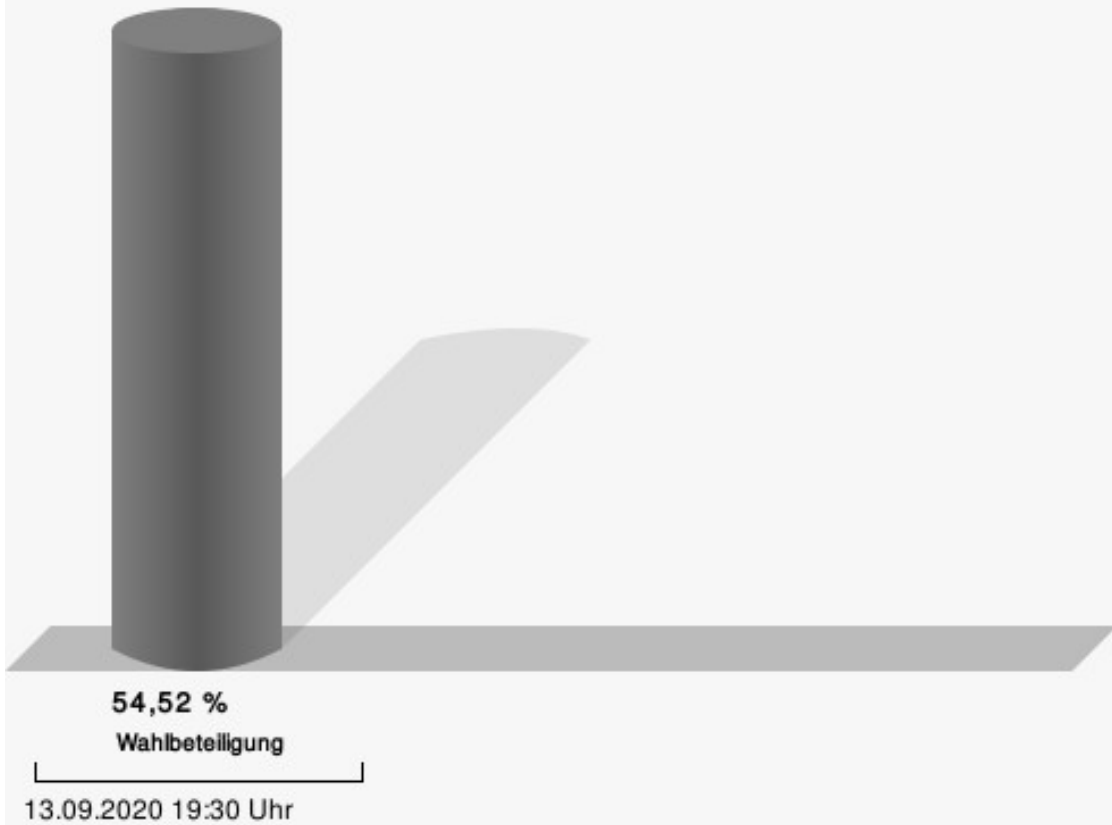
013 Dahl - Friedrichsthal

	Anzahl	Prozent
Melcher, CDU	417	71,77 %
Banschkus, SPD	61	10,50 %
Hansen, GRÜNE	88	15,15 %
Granrath, DIE LINKE	15	2,58 %



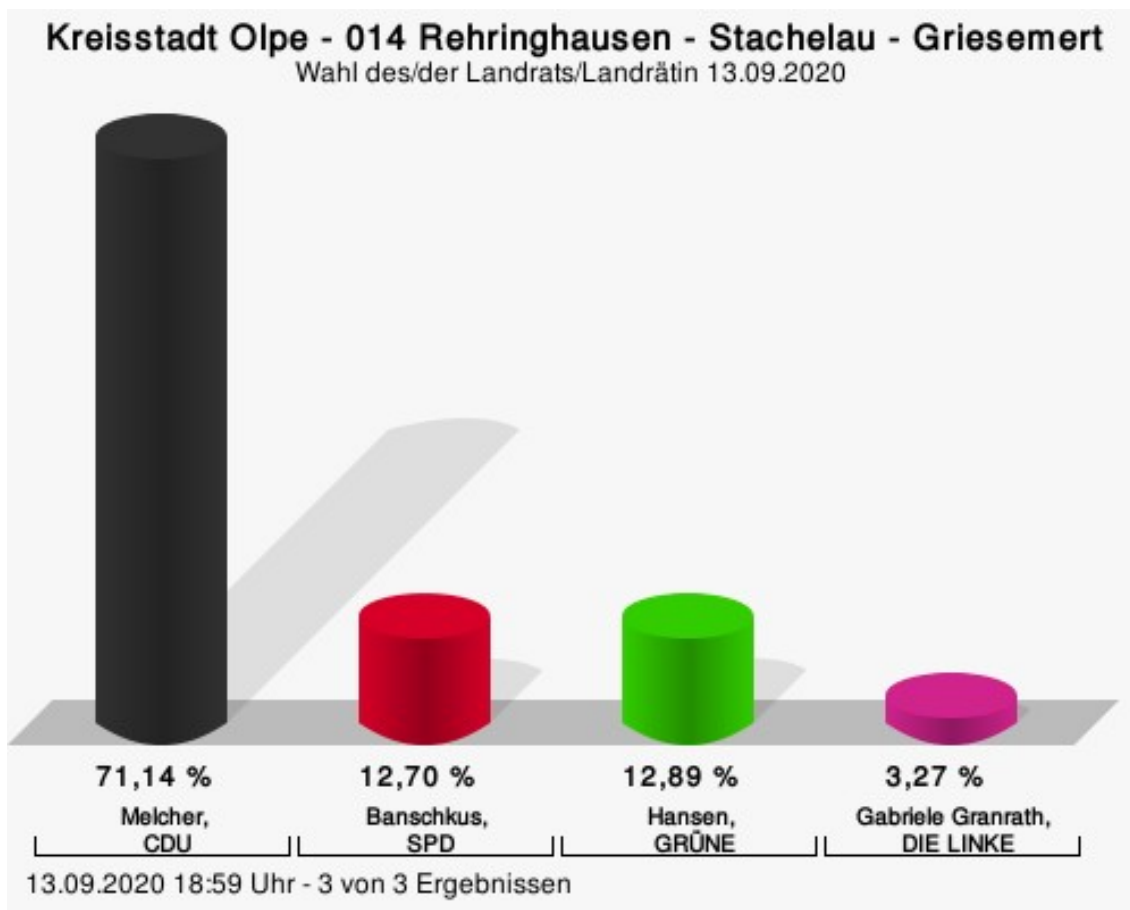
Melcher, CDU = Theo Melcher, Christlich Demokratische Union Deutschlands
Banschkus, SPD = Bernd Banschkus, Sozialdemokratische Partei Deutschlands
Hansen, GRÜNE = Fred Josef Hansen, BÜNDNIS 90/DIE GRÜNEN

Wahlbeteiligung



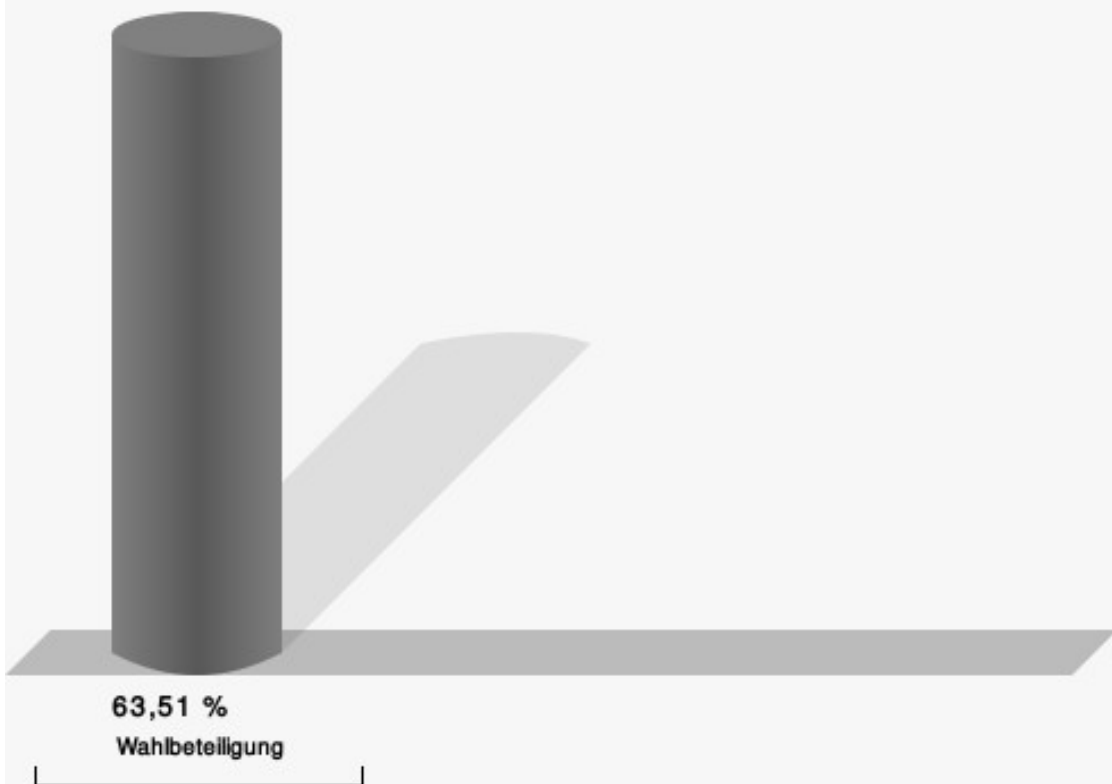
014 Rehringhausen - Stachelau - Griesemert

	Anzahl	Prozent
Melcher, CDU	392	71,14 %
Banschkus, SPD	70	12,70 %
Hansen, GRÜNE	71	12,89 %
Granrath, DIE LINKE	18	3,27 %



Melcher, CDU = Theo Melcher, Christlich Demokratische Union Deutschlands
 Banschkus, SPD = Bernd Banschkus, Sozialdemokratische Partei Deutschlands
 Hansen, GRÜNE = Fred Josef Hansen, BÜNDNIS 90/DIE GRÜNEN

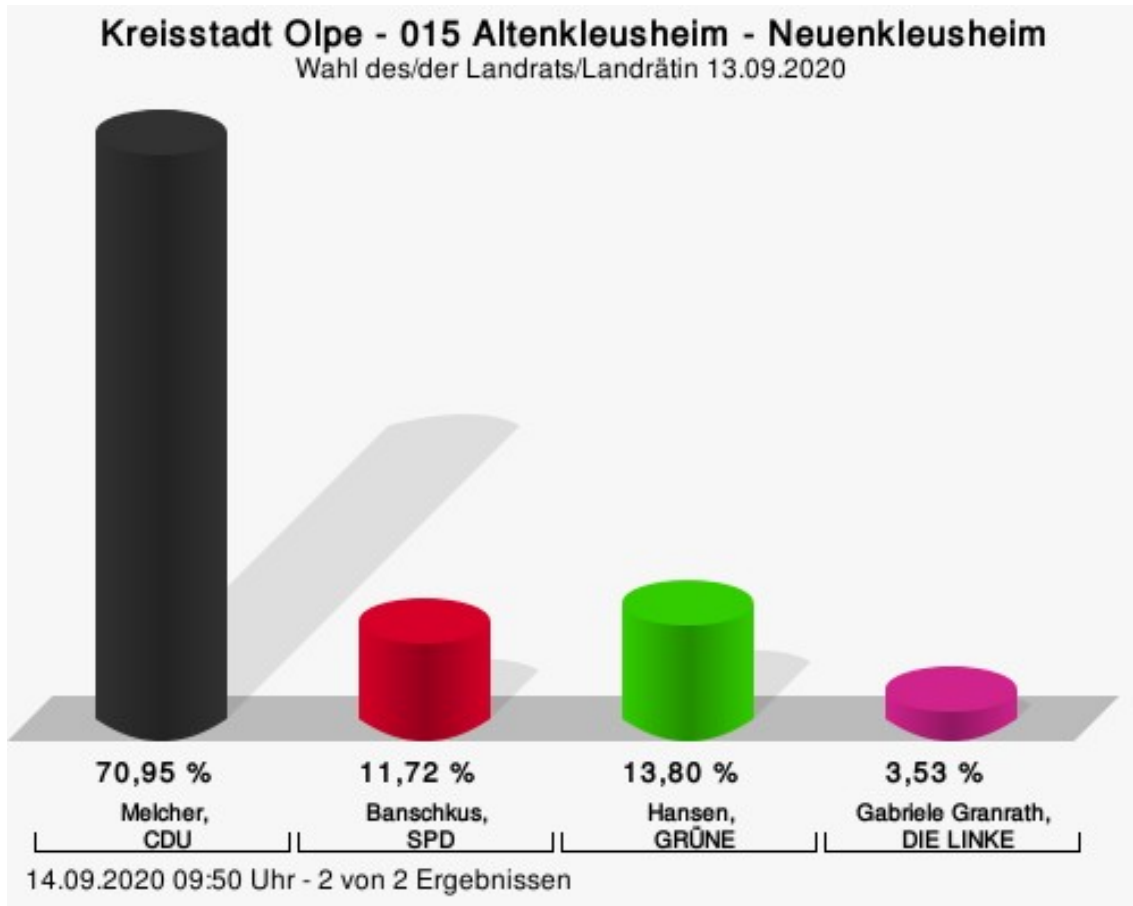
Wahlbeteiligung



13.09.2020 18:59 Uhr - 3 von 3 Ergebnissen


015 Altenkleusheim - Neuenkleusheim

	Anzahl	Prozent
Melcher, CDU	442	70,95 %
Banschkus, SPD	73	11,72 %
Hansen, GRÜNE	86	13,80 %
Granrath, DIE LINKE	22	3,53 %



Melcher, CDU = Theo Melcher, Christlich Demokratische Union Deutschlands
 Banschkus, SPD = Bernd Banschkus, Sozialdemokratische Partei Deutschlands
 Hansen, GRÜNE = Fred Josef Hansen, BÜNDNIS 90/DIE GRÜNEN

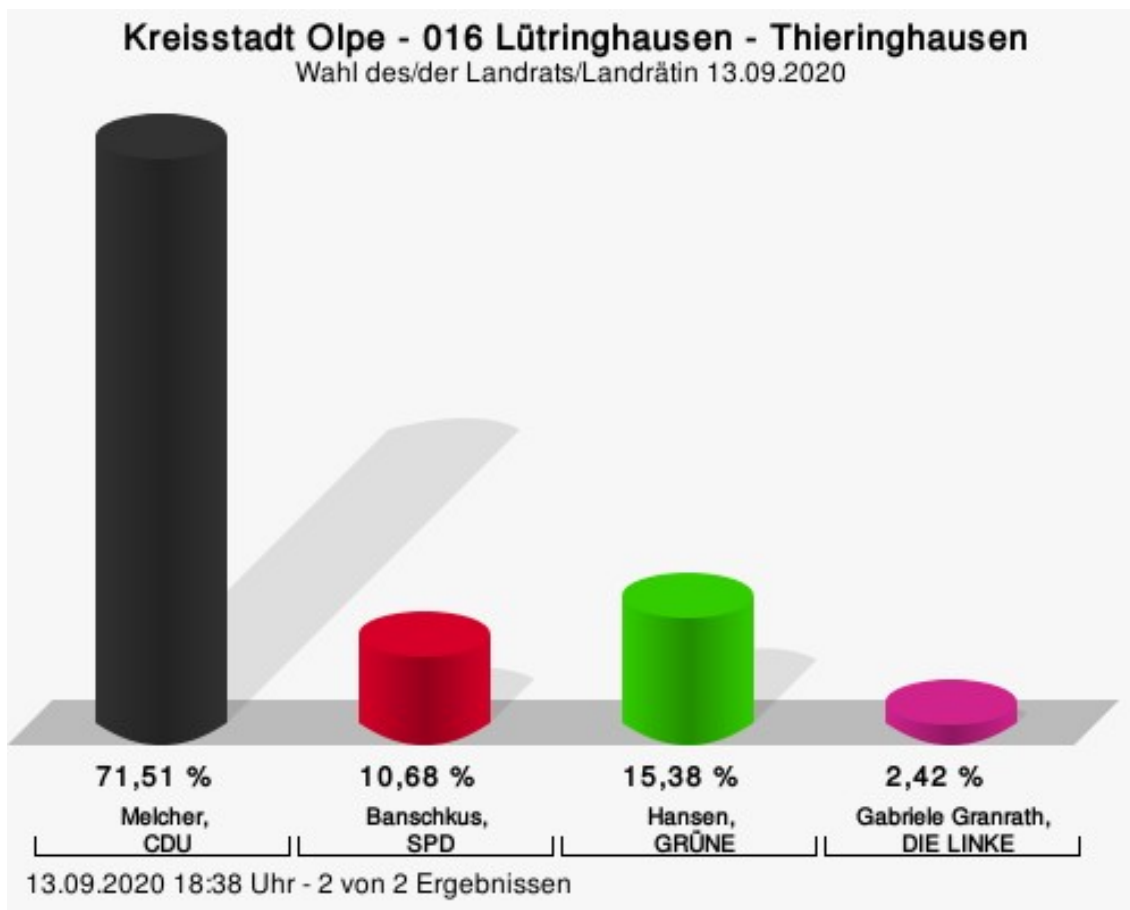
Wahlbeteiligung



14.09.2020 09:50 Uhr - 2 von 2 Ergebnissen

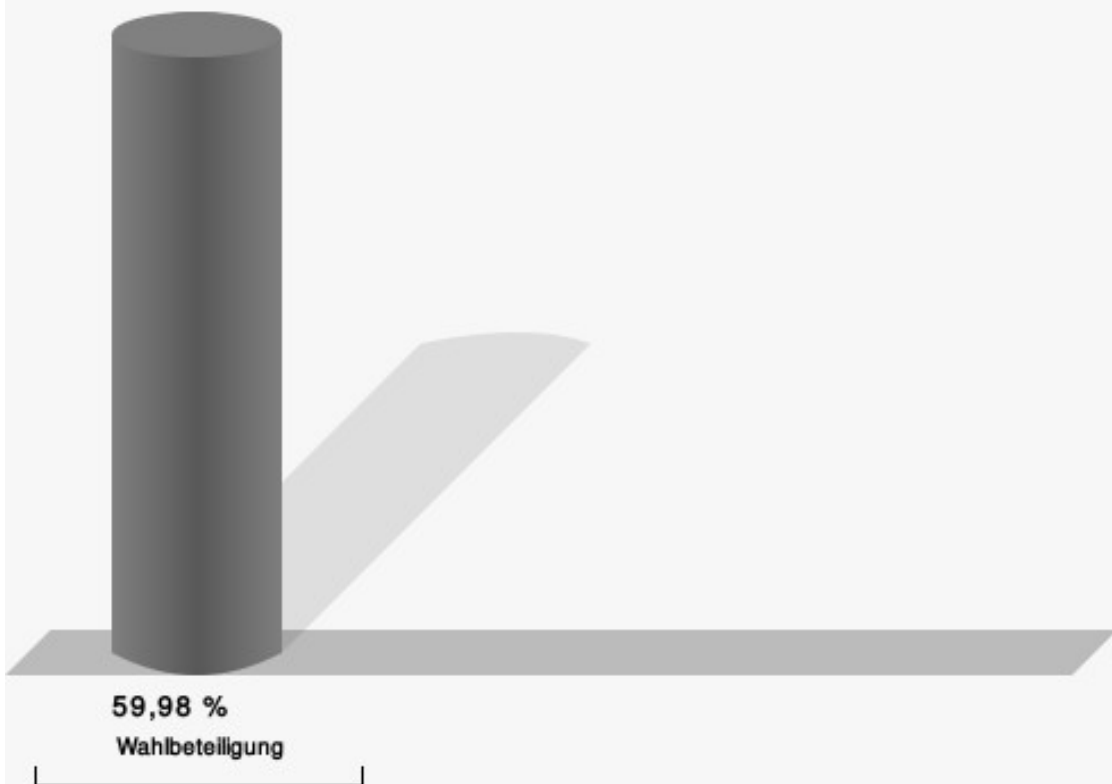
016 Lütringhausen - Thieringhausen

	Anzahl	Prozent
Melcher, CDU	502	71,51 %
Banschkus, SPD	75	10,68 %
Hansen, GRÜNE	108	15,38 %
Granrath, DIE LINKE	17	2,42 %



Melcher, CDU = Theo Melcher, Christlich Demokratische Union Deutschlands
 Banschkus, SPD = Bernd Banschkus, Sozialdemokratische Partei Deutschlands
 Hansen, GRÜNE = Fred Josef Hansen, BÜNDNIS 90/DIE GRÜNEN

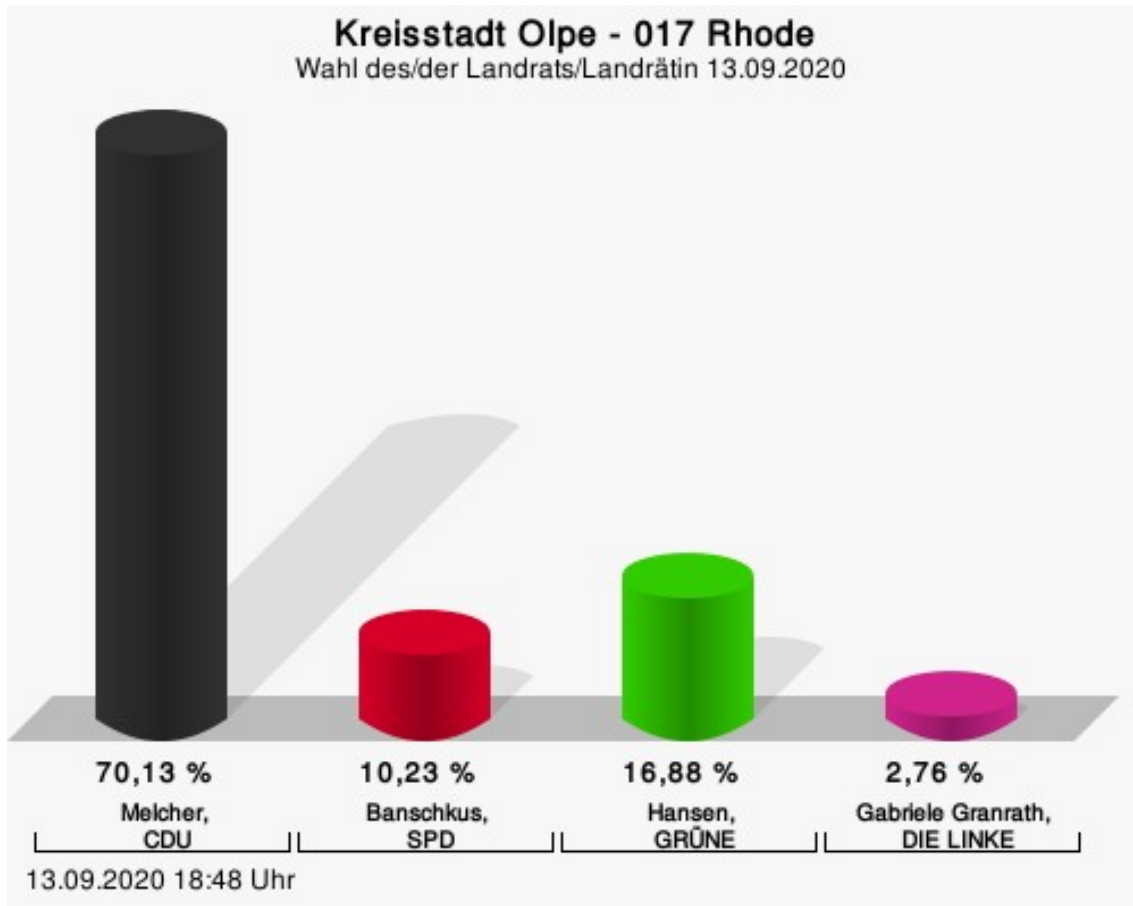
Wahlbeteiligung



13.09.2020 18:38 Uhr - 2 von 2 Ergebnissen

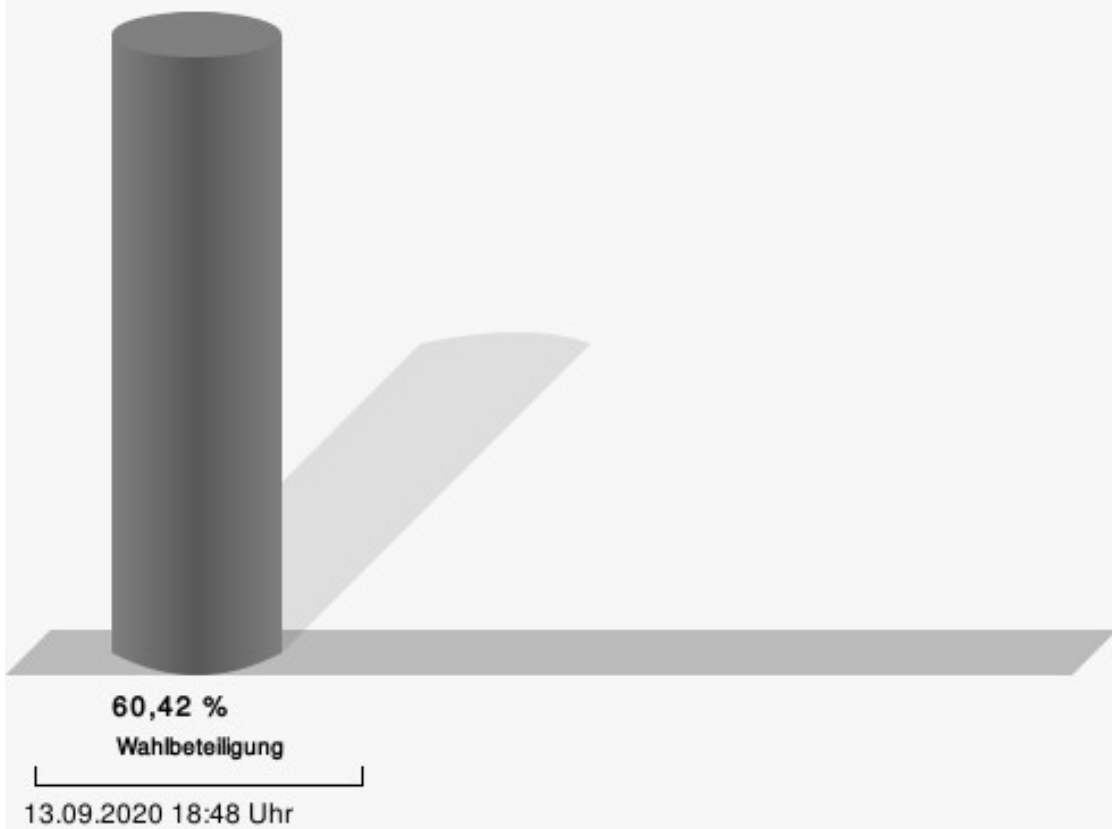
017 Rhode

	Anzahl	Prozent
Melcher, CDU	432	70,13 %
Banschkus, SPD	63	10,23 %
Hansen, GRÜNE	104	16,88 %
Granrath, DIE LINKE	17	2,76 %



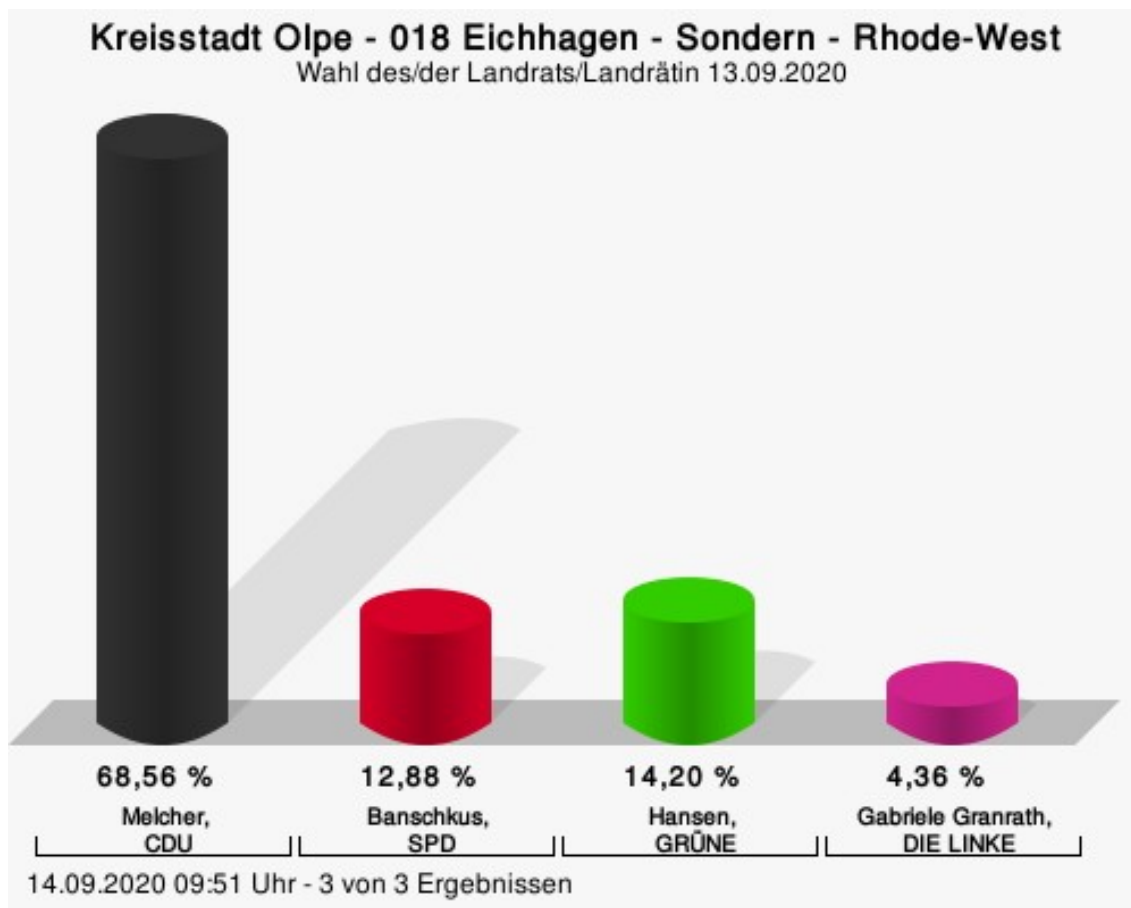
Melcher, CDU = Theo Melcher, Christlich Demokratische Union Deutschlands
Banschkus, SPD = Bernd Banschkus, Sozialdemokratische Partei Deutschlands
Hansen, GRÜNE = Fred Josef Hansen, BÜNDNIS 90/DIE GRÜNEN

Wahlbeteiligung



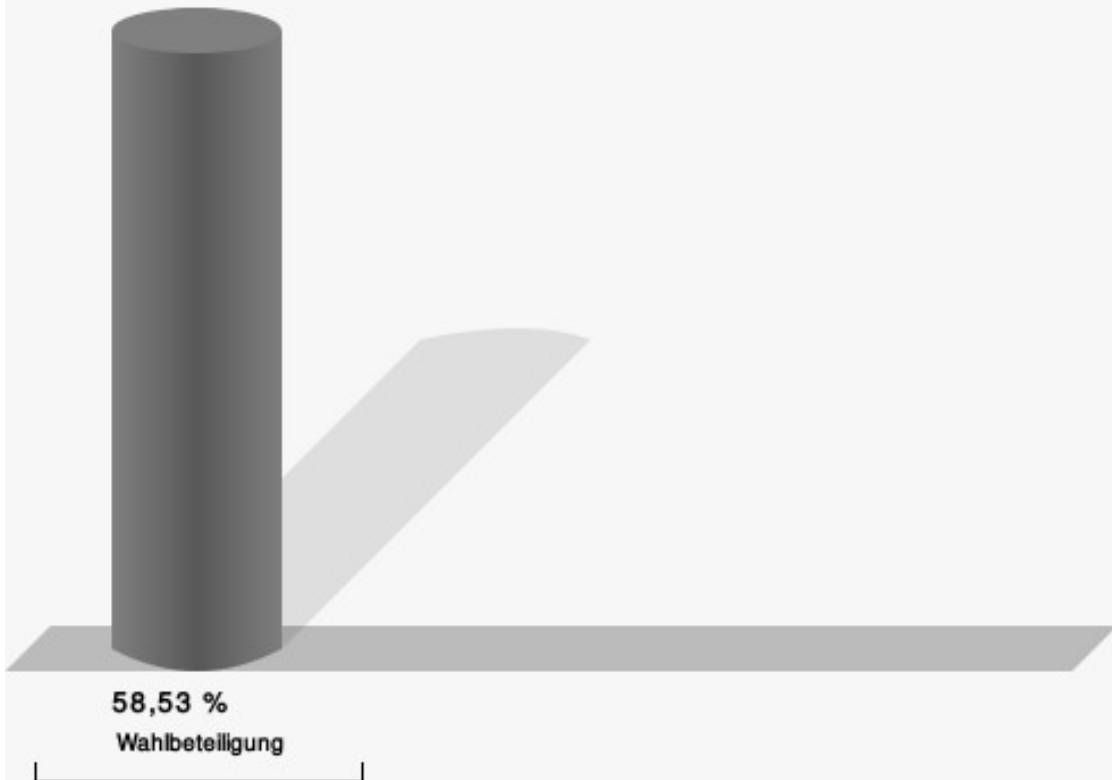
018 Eichhagen - Sondern - Rhode-West

	Anzahl	Prozent
Melcher, CDU	362	68,56 %
Banschkus, SPD	68	12,88 %
Hansen, GRÜNE	75	14,20 %
Granrath, DIE LINKE	23	4,36 %



Melcher, CDU = Theo Melcher, Christlich Demokratische Union Deutschlands
 Banschkus, SPD = Bernd Banschkus, Sozialdemokratische Partei Deutschlands
 Hansen, GRÜNE = Fred Josef Hansen, BÜNDNIS 90/DIE GRÜNEN

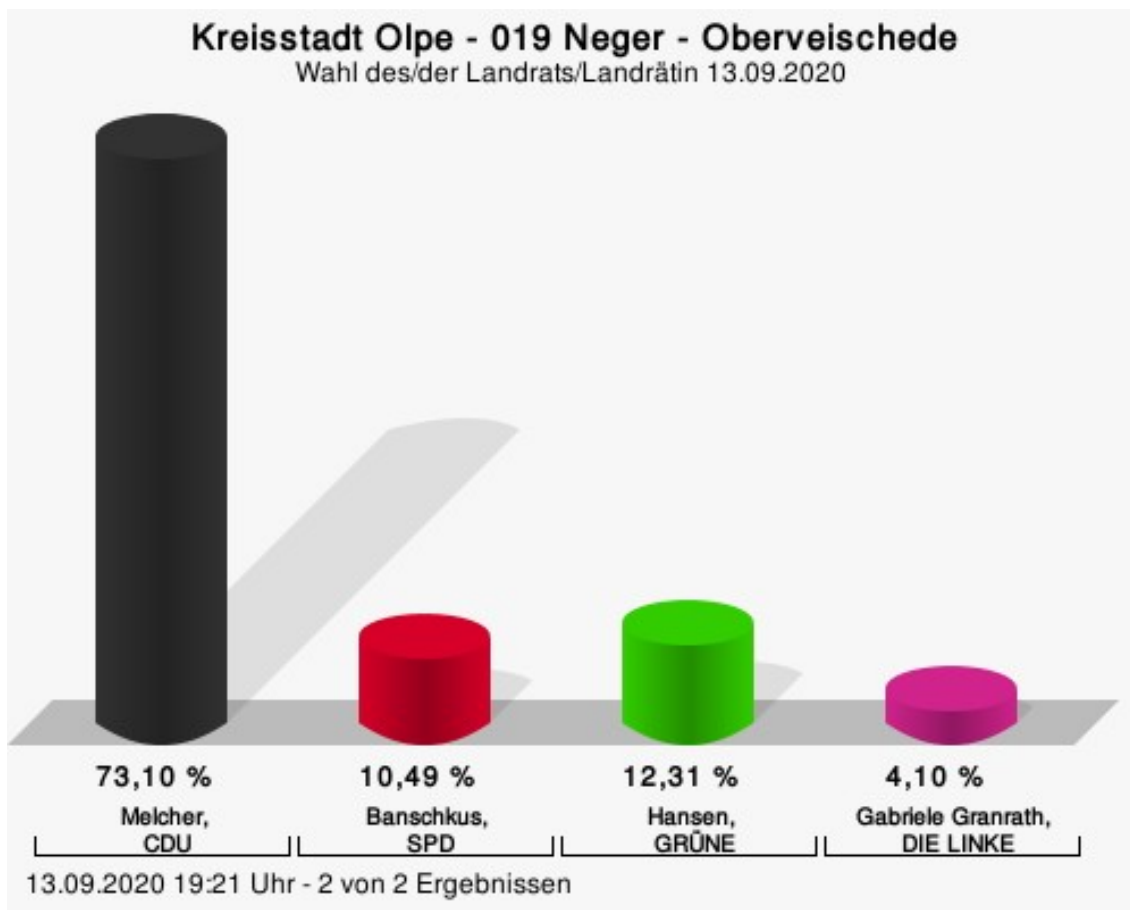
Wahlbeteiligung



14.09.2020 09:51 Uhr - 3 von 3 Ergebnissen

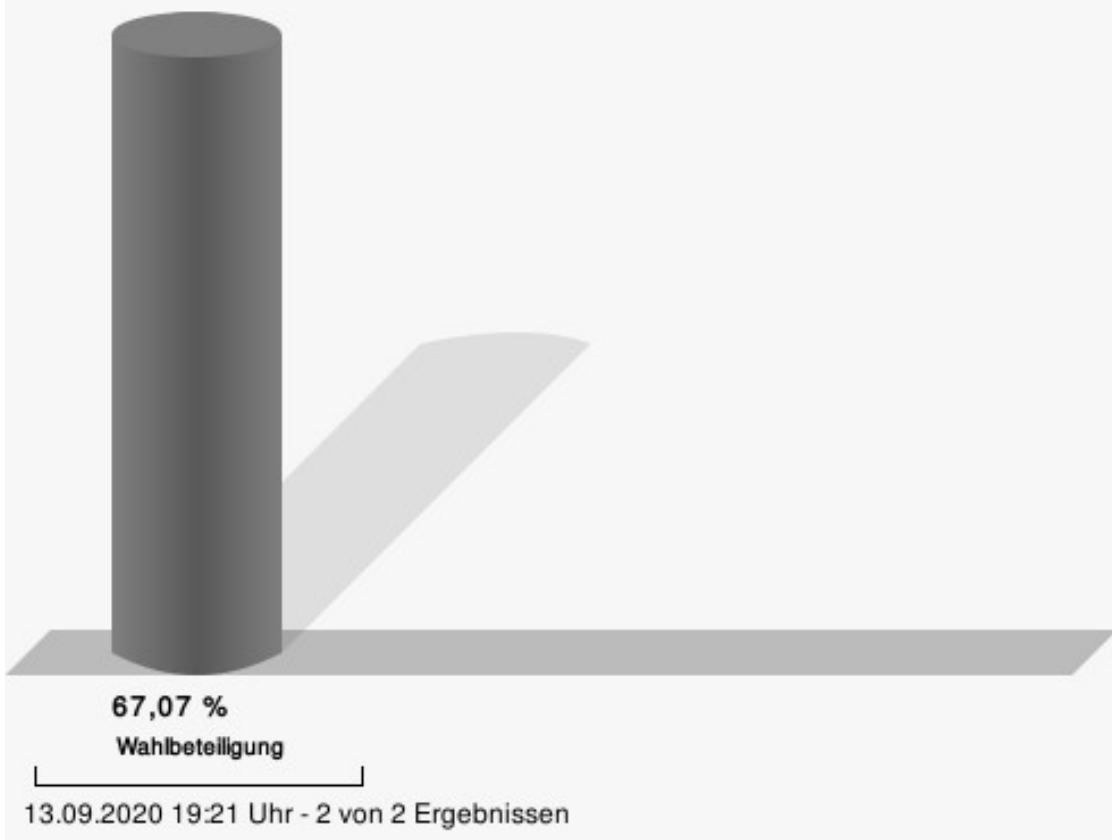
019 Neger - Oberveischede

	Anzahl	Prozent
Melcher, CDU	481	73,10 %
Banschkus, SPD	69	10,49 %
Hansen, GRÜNE	81	12,31 %
Granrath, DIE LINKE	27	4,10 %



Melcher, CDU = Theo Melcher, Christlich Demokratische Union Deutschlands
 Banschkus, SPD = Bernd Banschkus, Sozialdemokratische Partei Deutschlands
 Hansen, GRÜNE = Fred Josef Hansen, BÜNDNIS 90/DIE GRÜNEN

Wahlbeteiligung



Übersicht Wahlbezirke

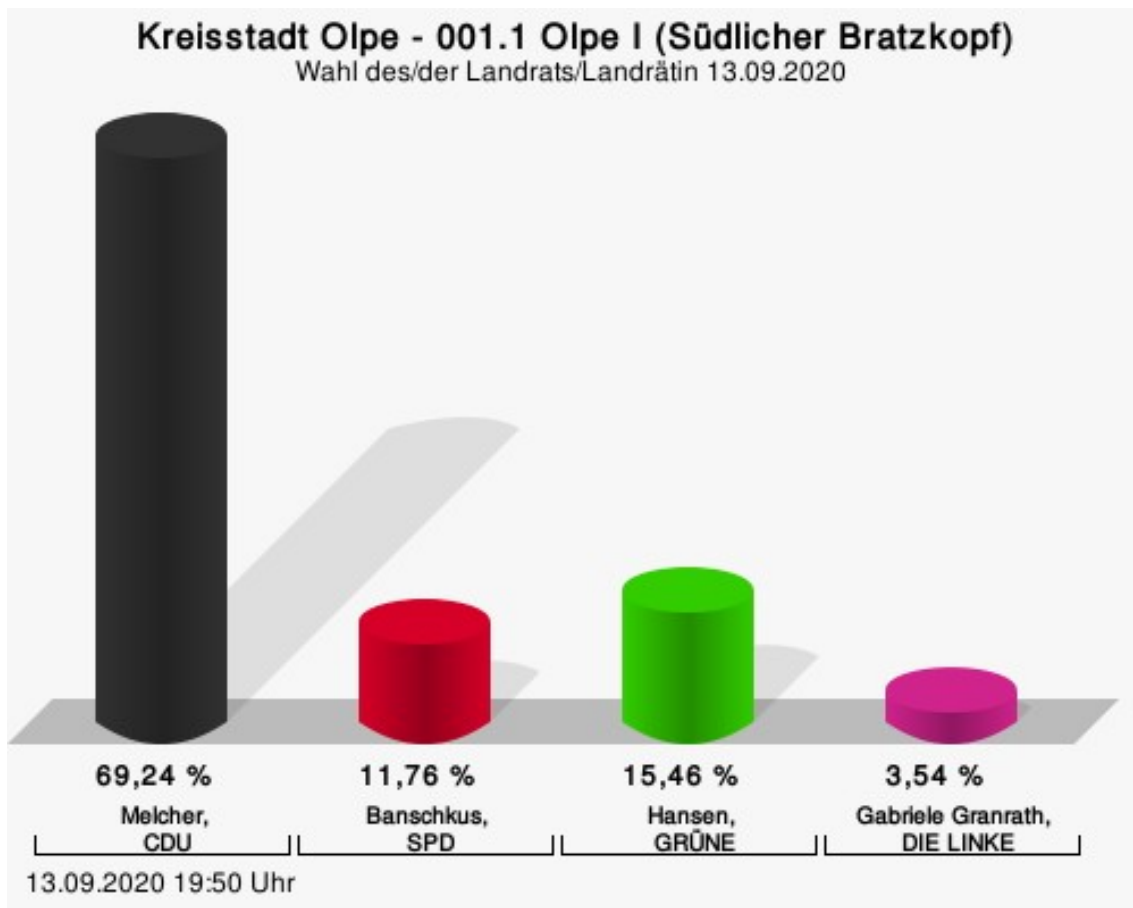
Zusammenstellung der Ergebnisse nach Wahlbezirken

Wahlbezirk	Stand	Wahlberechtigte	Wähler/innen	gültig	Melcher, CDU	Banschkus, SPD	Hansen, GRÜNE	Granrath, DIE LINKE
001 Olpe I (Südlicher Bratzkopf)	1 von 1	1.183	53,59 %	97,95 %	69,24 %	11,76 %	15,46 %	3,54 %
002 Olpe II (Westlicher Bratzkopf, Bahnhof, Wüste)	1 von 1	1.167	50,39 %	99,15 %	63,29 %	12,18 %	20,24 %	4,29 %
003 Olpe III (Westlicher Hoher Stein, Bruchstraße)	1 von 1	977	43,09 %	99,05 %	63,79 %	12,23 %	19,90 %	4,08 %
004 Olpe IV (Oberer Hoher Stein / Kimicker Berg)	1 von 1	971	64,47 %	99,52 %	61,32 %	12,52 %	21,83 %	4,33 %
005 Olpe V (Unterer Hoher Stein/Martinstraße)	1 von 1	1.057	52,03 %	98,18 %	74,81 %	9,63 %	13,52 %	2,04 %
006 Olpe VI (Östlicher Hoher Stein, Günsetal)	1 von 1	933	49,41 %	98,26 %	63,80 %	11,04 %	20,31 %	4,86 %
007 Olpe VII (Eichhardt)	1 von 1	936	65,38 %	98,04 %	65,17 %	12,83 %	20,00 %	2,00 %
008 Olpe VIII (Hakemicke, Martinstr. tlw.)	1 von 1	905	40,77 %	98,10 %	61,88 %	14,09 %	19,61 %	4,42 %
009 Olpe IX (Kortemicke, Rochusstraße)	1 von 1	1.157	51,17 %	97,97 %	68,28 %	9,66 %	18,62 %	3,45 %

Wahlbezirk	Stand	Wahlberechtigte	Wähler/innen	gültig	Melcher, CDU	Banschkus, SPD	Hansen, GRÜNE	Granrath, DIE LINKE
010 Olpe X (Hatzenberg)	1 von 1	1.134	47,44 %	97,77 %	61,41 %	15,59 %	18,82 %	4,18 %
011 Olpe XI (Östl. Imberg, Obere Westfälische Str.)	1 von 1	1.179	63,44 %	98,53 %	66,21 %	11,13 %	19,67 %	2,99 %
012 Rüblinghausen - Saßmicke	2 von 2	1.278	58,61 %	99,47 %	73,15 %	12,21 %	12,48 %	2,15 %
013 Dahl - Friedrichsthal	1 von 1	1.084	54,52 %	98,31 %	71,77 %	10,50 %	15,15 %	2,58 %
014 Rehringhausen - Stachelau - Griese- mert	3 von 3	877	63,51 %	98,92 %	71,14 %	12,70 %	12,89 %	3,27 %
015 Altenkleusheim - Neuenkleusheim	2 von 2	1.063	59,64 %	98,26 %	70,95 %	11,72 %	13,80 %	3,53 %
016 Lütringhausen - Thieringhausen	2 von 2	1.177	59,98 %	99,43 %	71,51 %	10,68 %	15,38 %	2,42 %
017 Rhode	1 von 1	1.036	60,42 %	98,40 %	70,13 %	10,23 %	16,88 %	2,76 %
018 Eichhagen - Sondern - Rhode-West	3 von 3	914	58,53 %	98,69 %	68,56 %	12,88 %	14,20 %	4,36 %
019 Neger - Oberveischede	2 von 2	999	67,07 %	98,21 %	73,10 %	10,49 %	12,31 %	4,10 %
Kreisstadt Olpe	27 von 27	20.027	55,96 %	98,56 %	68,21 %	11,71 %	16,72 %	3,36 %

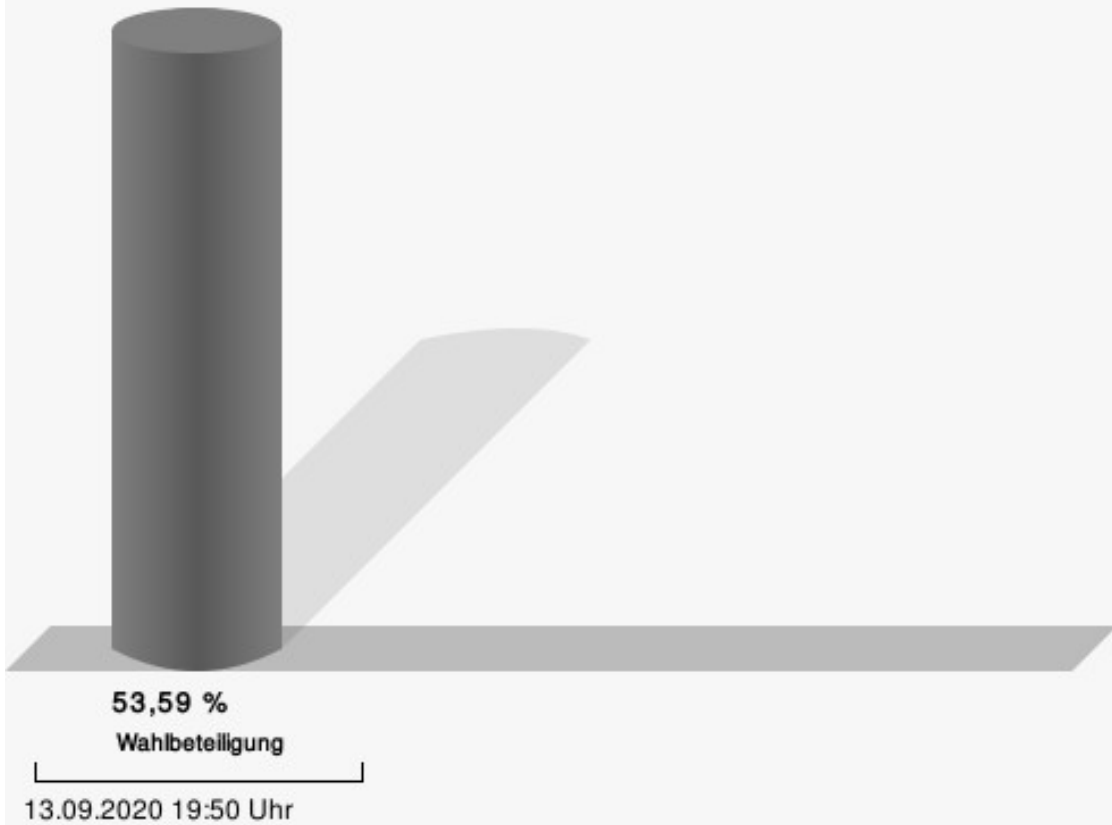
Stimmbezirke 001.1 Olpe I (Südlicher Bratzkopf)

	Anzahl	Prozent
Melcher, CDU	430	69,24 %
Banschkus, SPD	73	11,76 %
Hansen, GRÜNE	96	15,46 %
Granrath, DIE LINKE	22	3,54 %



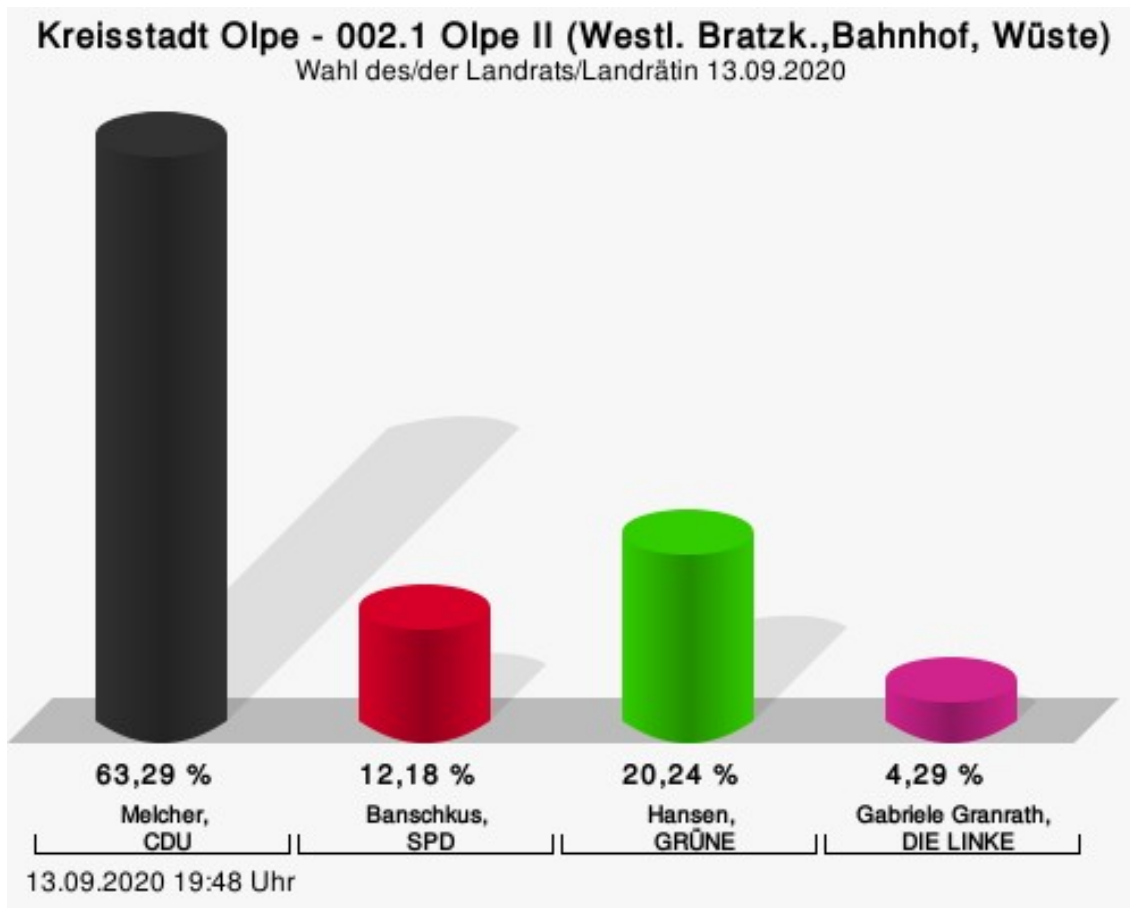
Melcher, CDU = Theo Melcher, Christlich Demokratische Union Deutschlands
 Banschkus, SPD = Bernd Banschkus, Sozialdemokratische Partei Deutschlands
 Hansen, GRÜNE = Fred Josef Hansen, BÜNDNIS 90/DIE GRÜNEN

Wahlbeteiligung



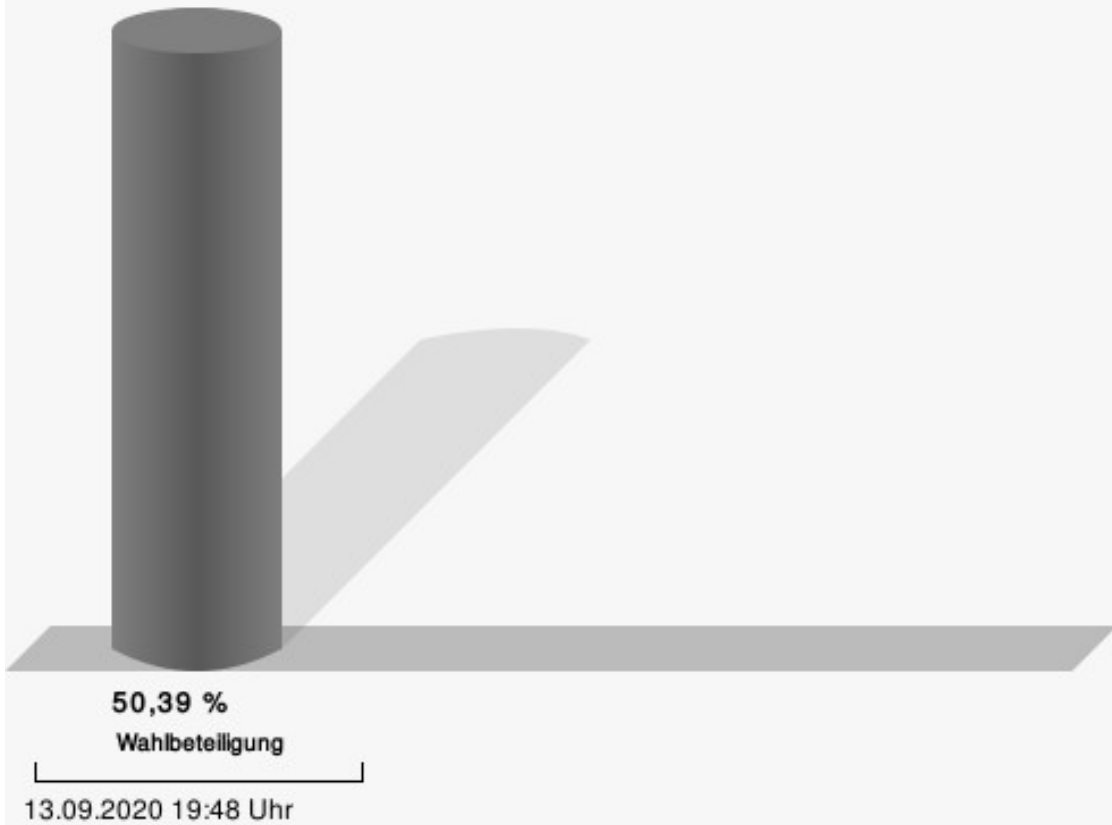
002.1 Olpe II (Westl. Bratzk., Bahnhof, Wüste)

	Anzahl	Prozent
Melcher, CDU	369	63,29 %
Banschkus, SPD	71	12,18 %
Hansen, GRÜNE	118	20,24 %
Granrath, DIE LINKE	25	4,29 %



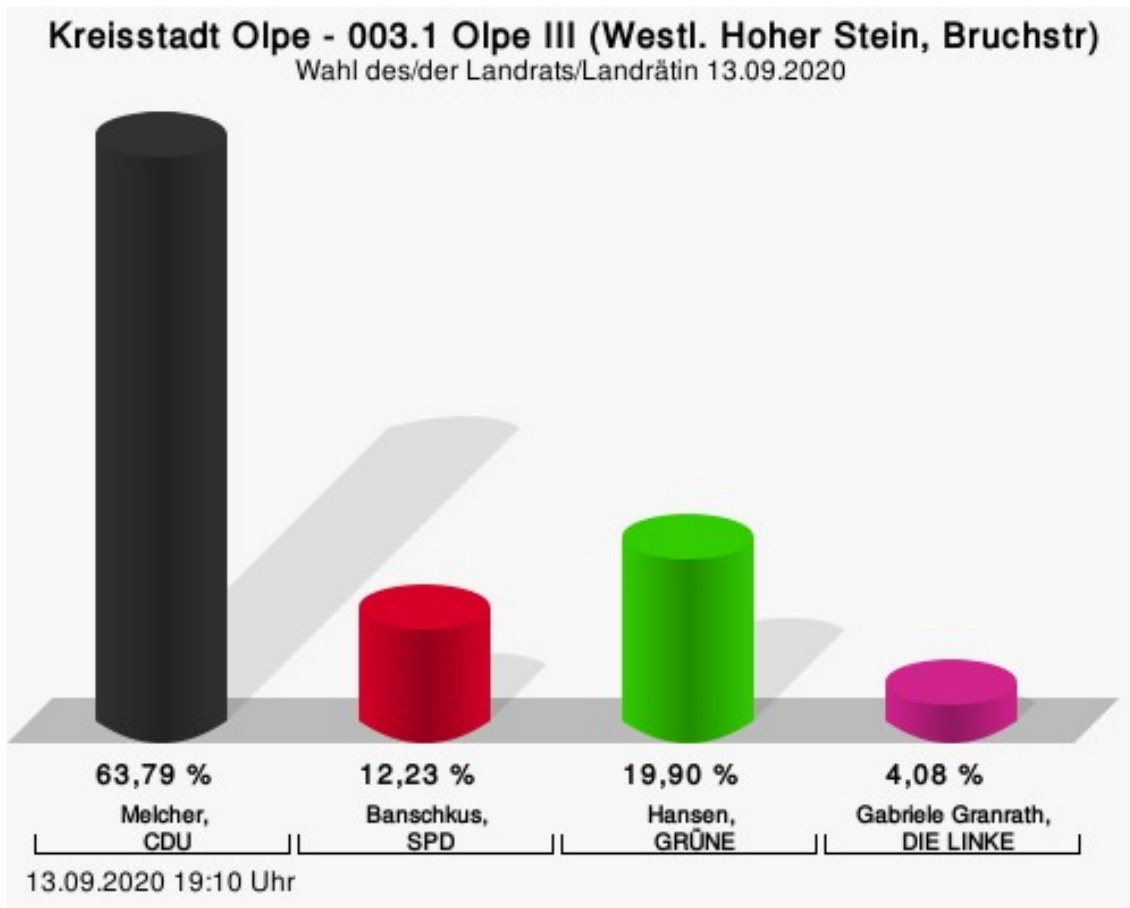
Melcher, CDU = Theo Melcher, Christlich Demokratische Union Deutschlands
Banschkus, SPD = Bernd Banschkus, Sozialdemokratische Partei Deutschlands
Hansen, GRÜNE = Fred Josef Hansen, BÜNDNIS 90/DIE GRÜNEN

Wahlbeteiligung



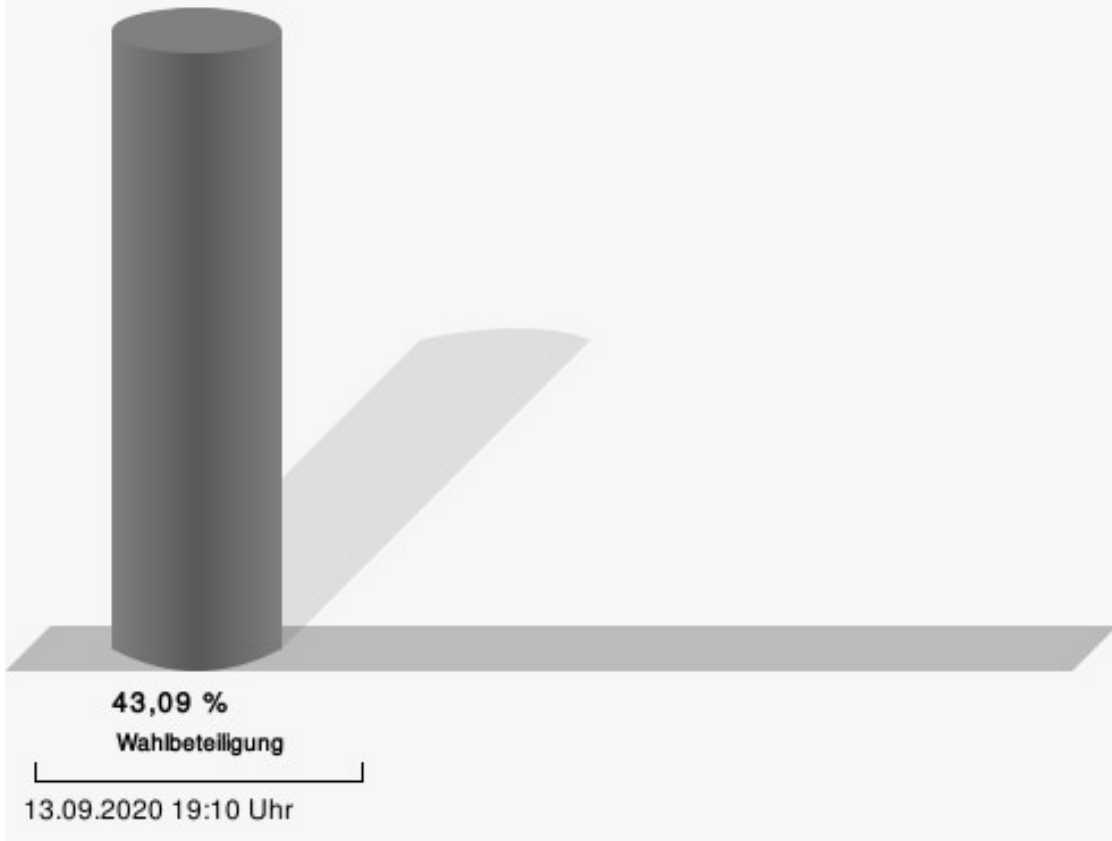
003.1 Olpe III (Westl. Hoher Stein, Bruchstr)

	Anzahl	Prozent
Melcher, CDU	266	63,79 %
Banschkus, SPD	51	12,23 %
Hansen, GRÜNE	83	19,90 %
Granrath, DIE LINKE	17	4,08 %



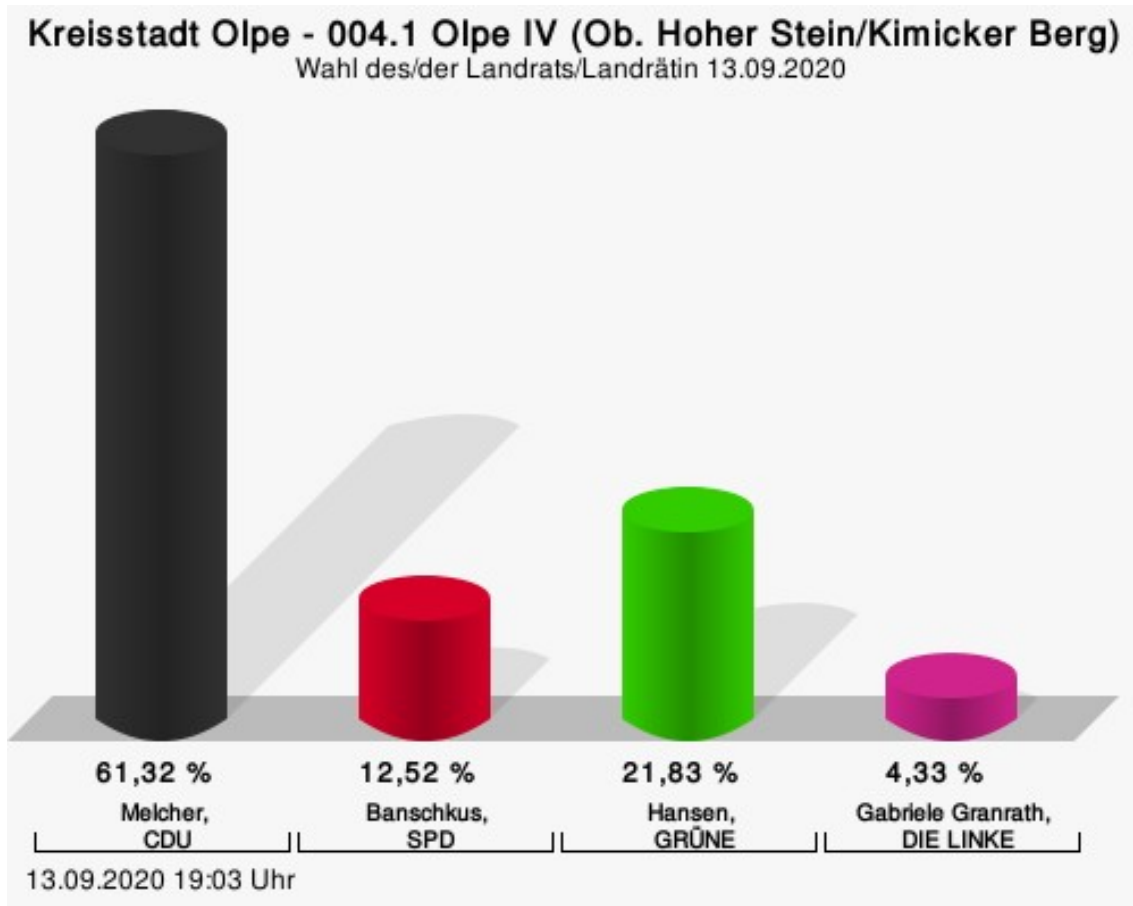
Melcher, CDU = Theo Melcher, Christlich Demokratische Union Deutschlands
 Banschkus, SPD = Bernd Banschkus, Sozialdemokratische Partei Deutschlands
 Hansen, GRÜNE = Fred Josef Hansen, BÜNDNIS 90/DIE GRÜNEN

Wahlbeteiligung



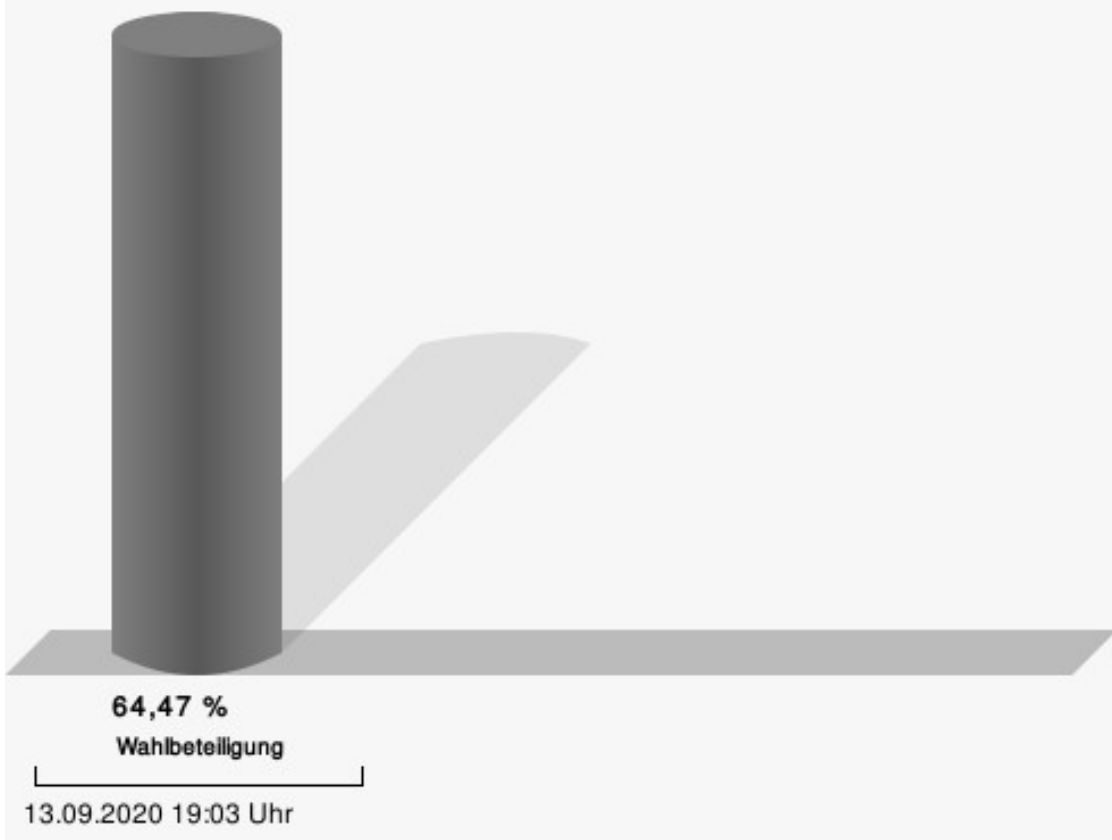
004.1 Olpe IV (Ob. Hoher Stein/Kimicker Berg)

	Anzahl	Prozent
Melcher, CDU	382	61,32 %
Banschkus, SPD	78	12,52 %
Hansen, GRÜNE	136	21,83 %
Granrath, DIE LINKE	27	4,33 %



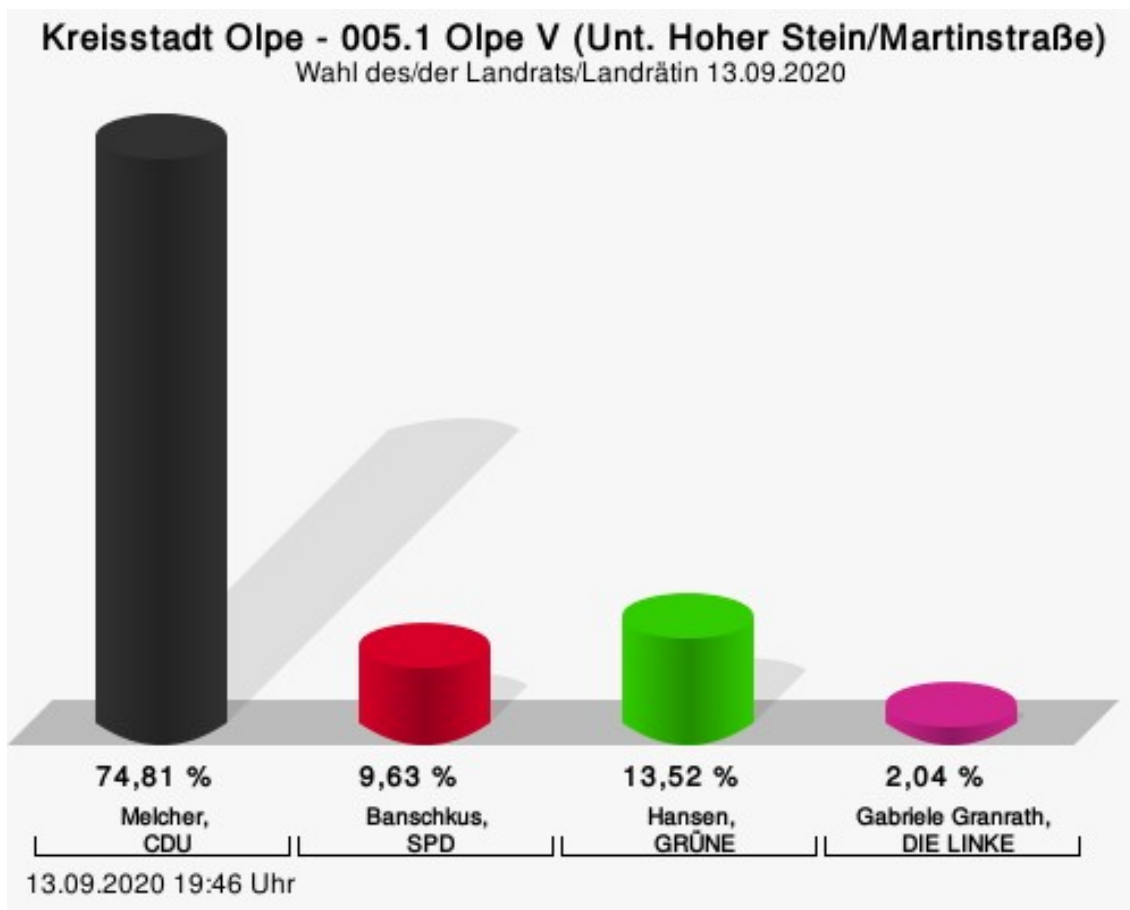
Melcher, CDU = Theo Melcher, Christlich Demokratische Union Deutschlands
Banschkus, SPD = Bernd Banschkus, Sozialdemokratische Partei Deutschlands
Hansen, GRÜNE = Fred Josef Hansen, BÜNDNIS 90/DIE GRÜNEN

Wahlbeteiligung



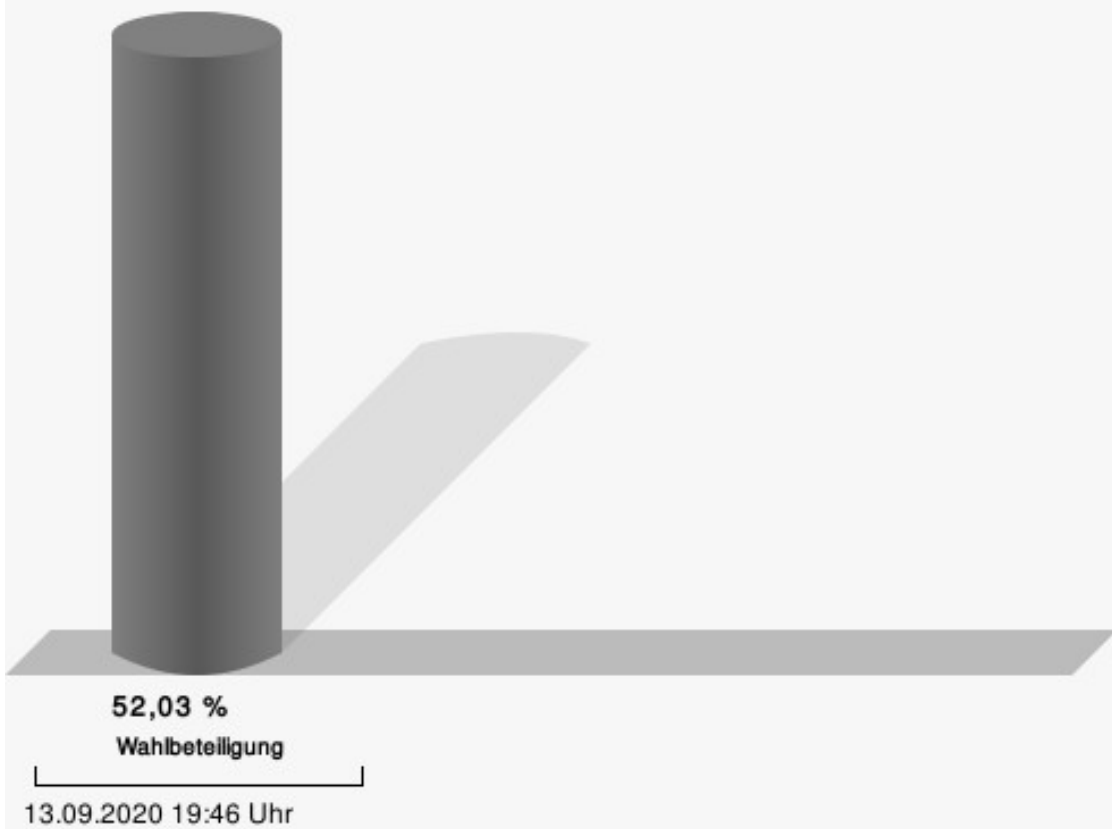
005.1 Olpe V (Unt. Hoher Stein/Martinstraße)

	Anzahl	Prozent
Melcher, CDU	404	74,81 %
Banschkus, SPD	52	9,63 %
Hansen, GRÜNE	73	13,52 %
Granrath, DIE LINKE	11	2,04 %



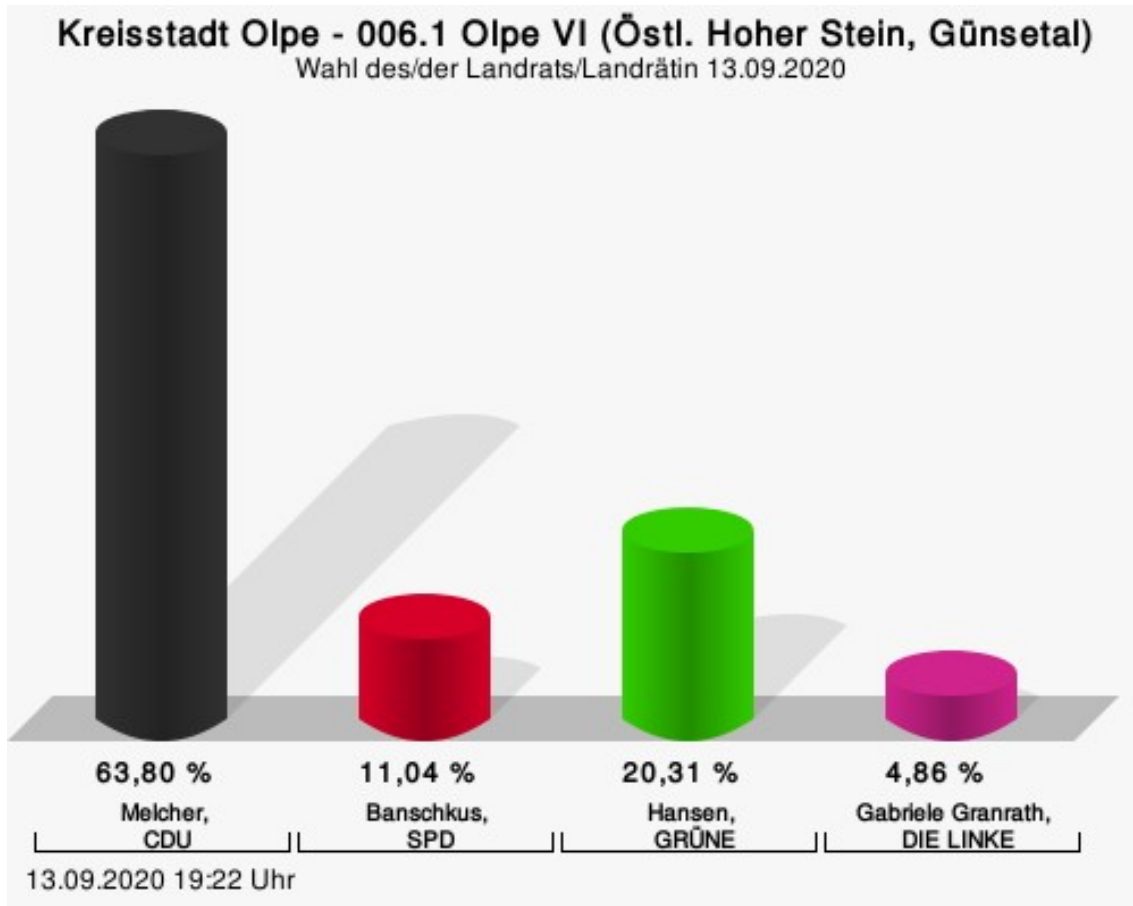
Melcher, CDU = Theo Melcher, Christlich Demokratische Union Deutschlands
 Banschkus, SPD = Bernd Banschkus, Sozialdemokratische Partei Deutschlands
 Hansen, GRÜNE = Fred Josef Hansen, BÜNDNIS 90/DIE GRÜNEN

Wahlbeteiligung



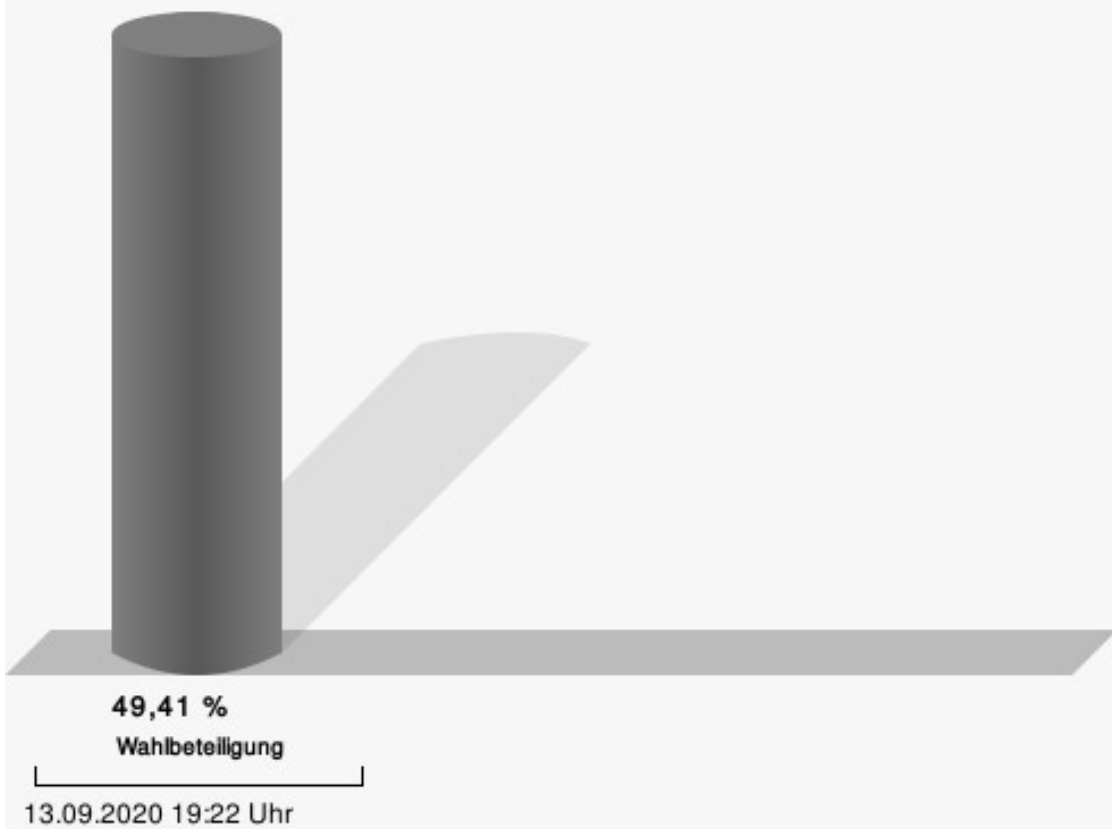
006.1 Olpe VI (Östl. Hoher Stein, Günsetal)

	Anzahl	Prozent
Melcher, CDU	289	63,80 %
Banschkus, SPD	50	11,04 %
Hansen, GRÜNE	92	20,31 %
Granrath, DIE LINKE	22	4,86 %



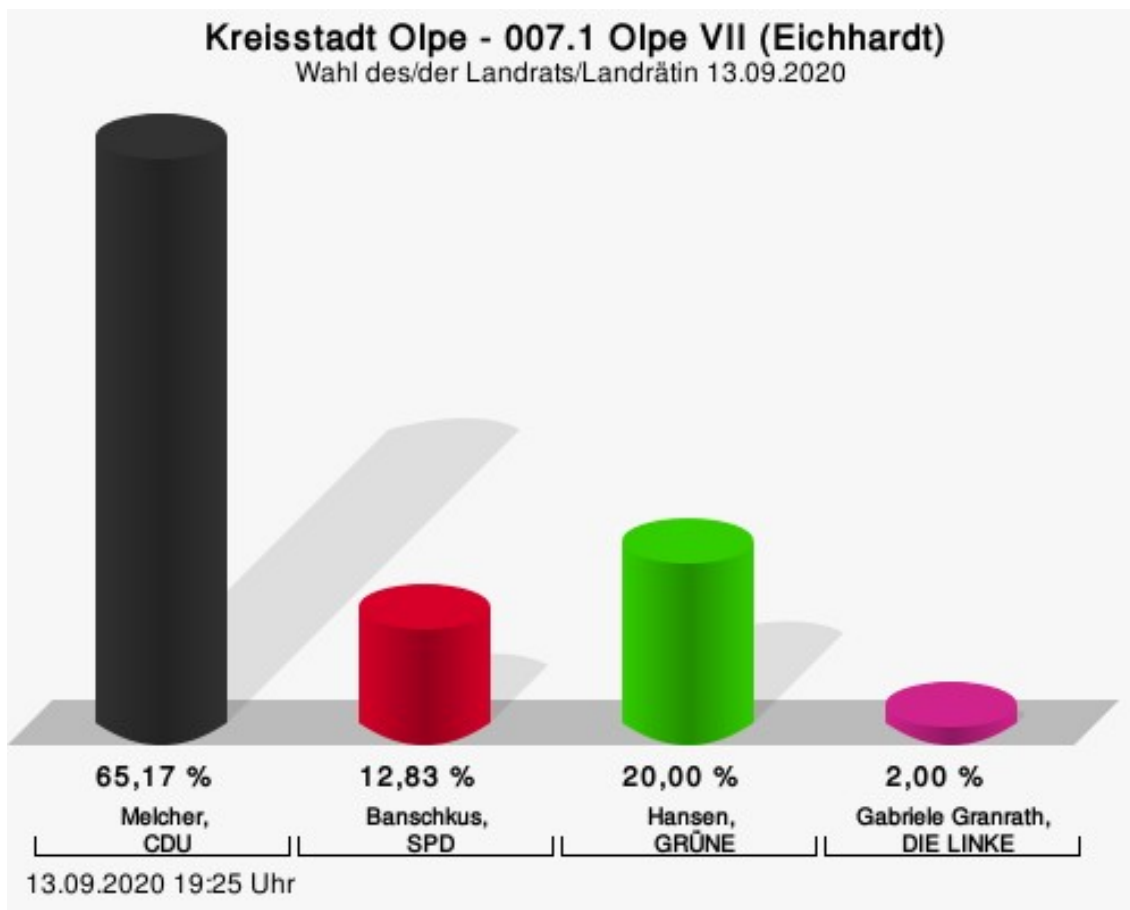
Melcher, CDU = Theo Melcher, Christlich Demokratische Union Deutschlands
Banschkus, SPD = Bernd Banschkus, Sozialdemokratische Partei Deutschlands
Hansen, GRÜNE = Fred Josef Hansen, BÜNDNIS 90/DIE GRÜNEN

Wahlbeteiligung



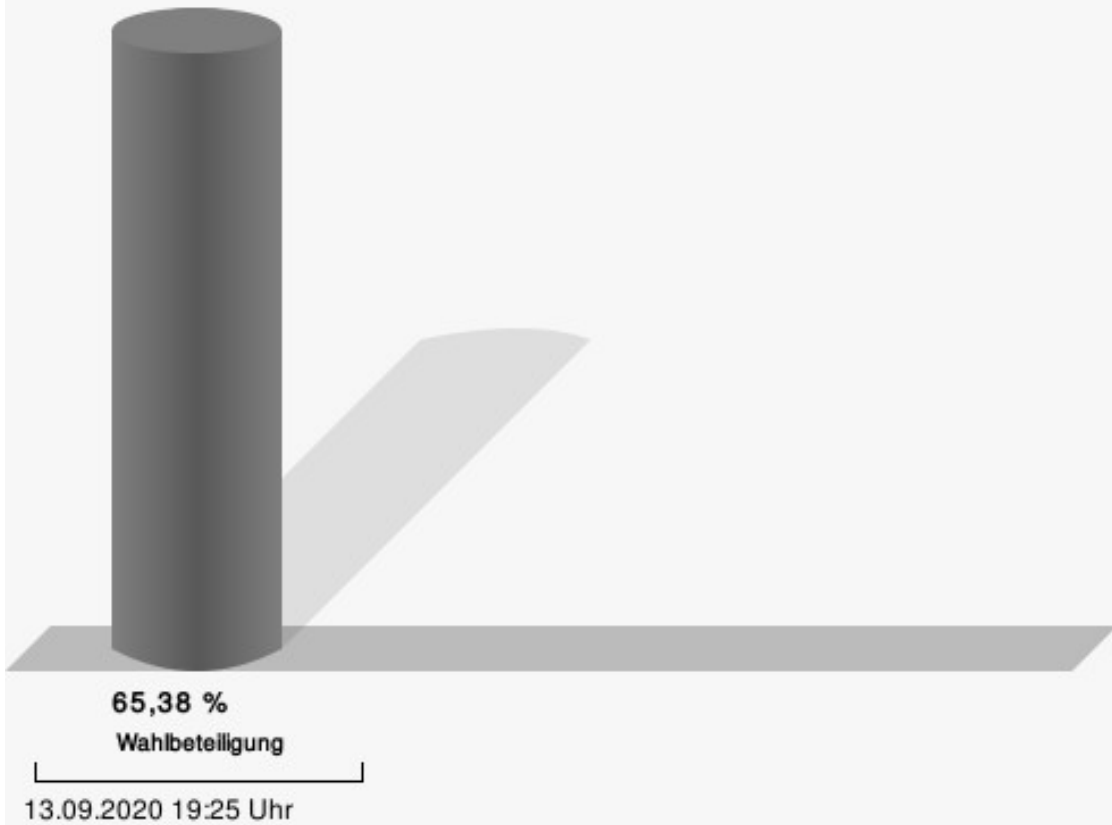
007.1 Olpe VII (Eichhardt)

	Anzahl	Prozent
Melcher, CDU	391	65,17 %
Banschkus, SPD	77	12,83 %
Hansen, GRÜNE	120	20,00 %
Granrath, DIE LINKE	12	2,00 %



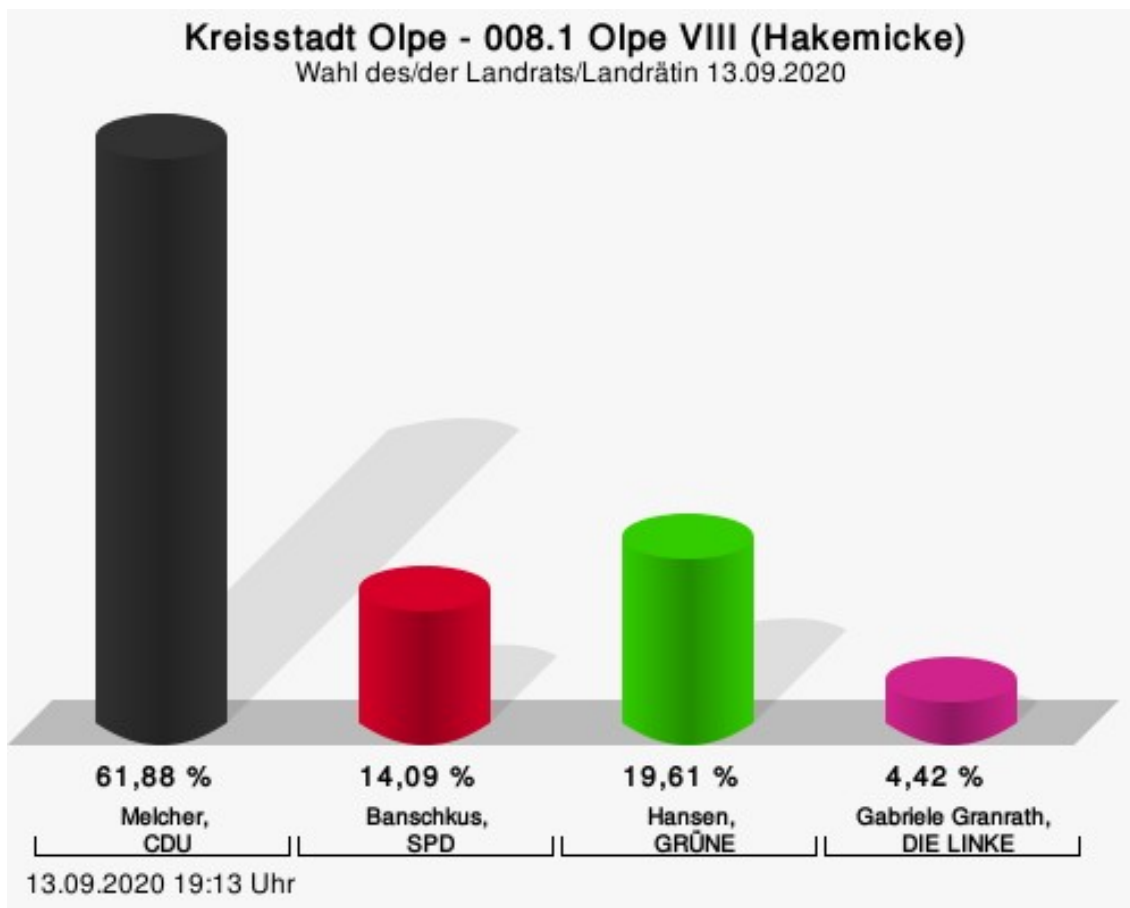
Melcher, CDU = Theo Melcher, Christlich Demokratische Union Deutschlands
Banschkus, SPD = Bernd Banschkus, Sozialdemokratische Partei Deutschlands
Hansen, GRÜNE = Fred Josef Hansen, BÜNDNIS 90/DIE GRÜNEN

Wahlbeteiligung



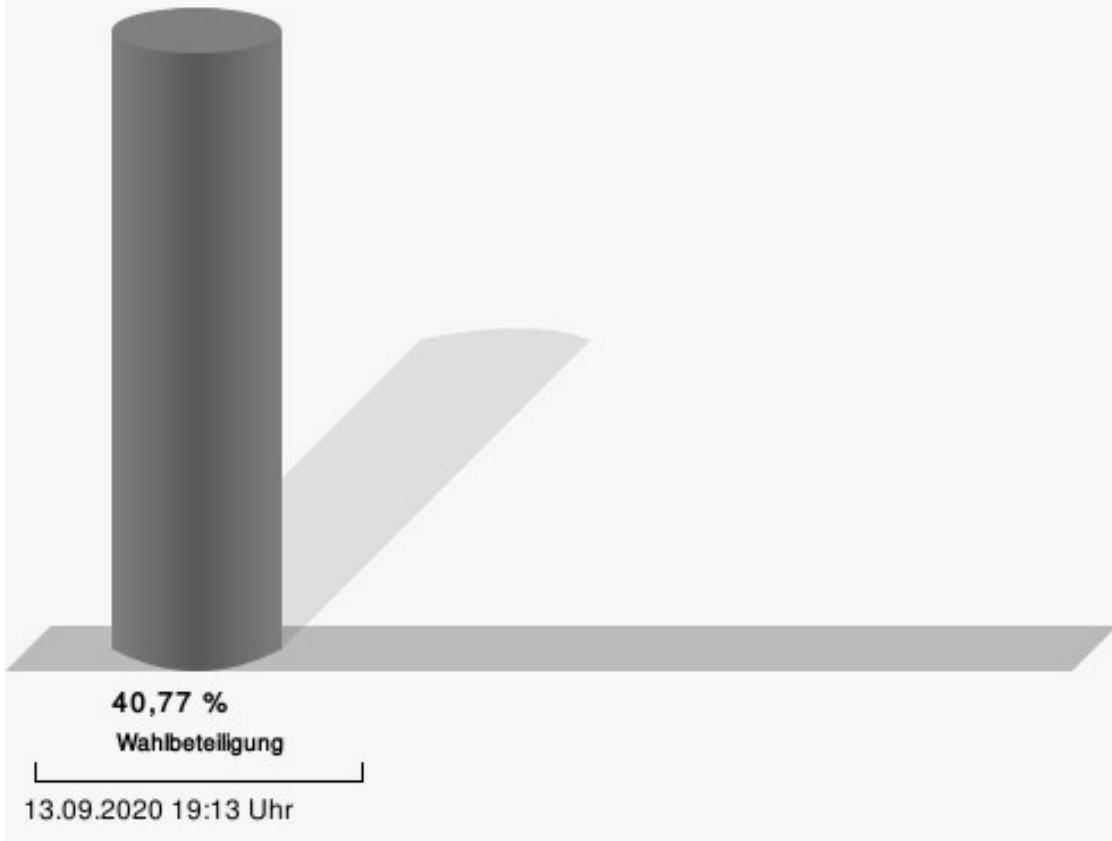
008.1 Olpe VIII (Hakemicke)

	Anzahl	Prozent
Melcher, CDU	224	61,88 %
Banschkus, SPD	51	14,09 %
Hansen, GRÜNE	71	19,61 %
Granrath, DIE LINKE	16	4,42 %



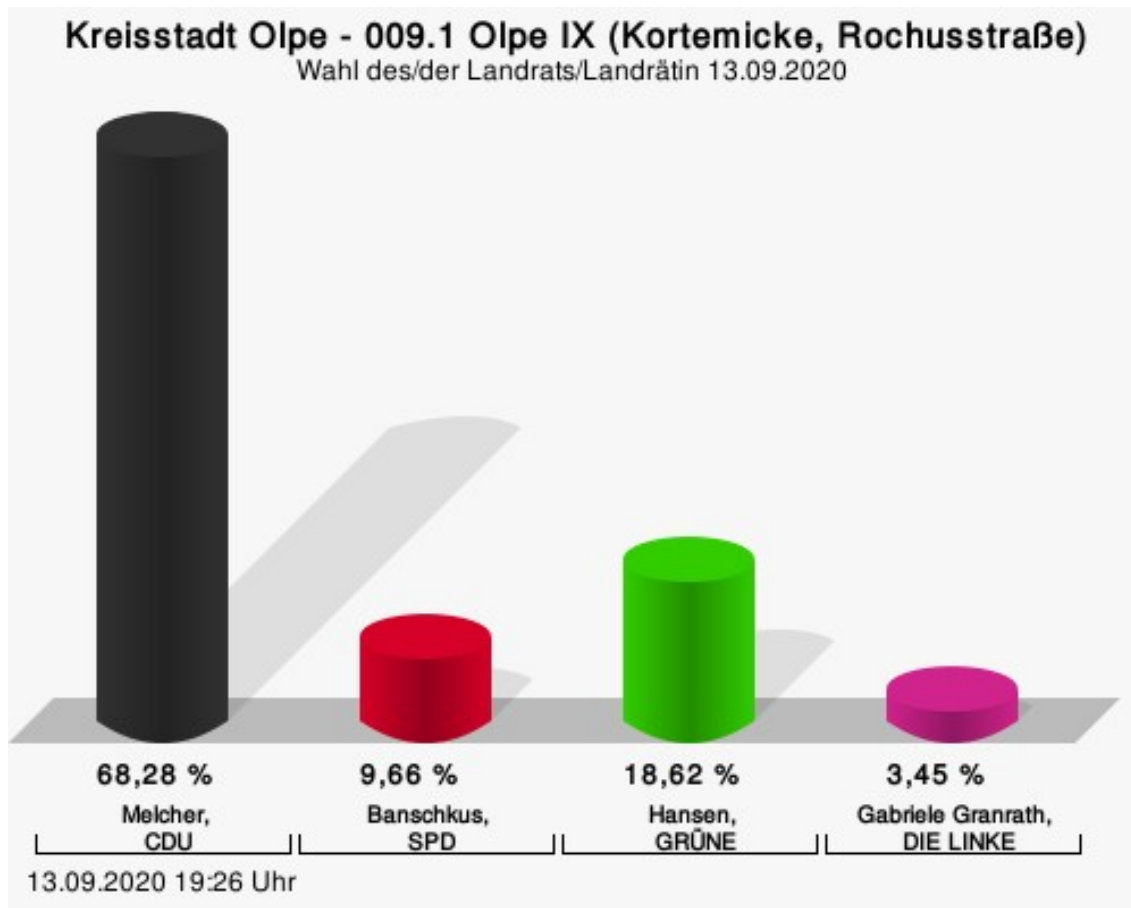
Melcher, CDU = Theo Melcher, Christlich Demokratische Union Deutschlands
 Banschkus, SPD = Bernd Banschkus, Sozialdemokratische Partei Deutschlands
 Hansen, GRÜNE = Fred Josef Hansen, BÜNDNIS 90/DIE GRÜNEN

Wahlbeteiligung



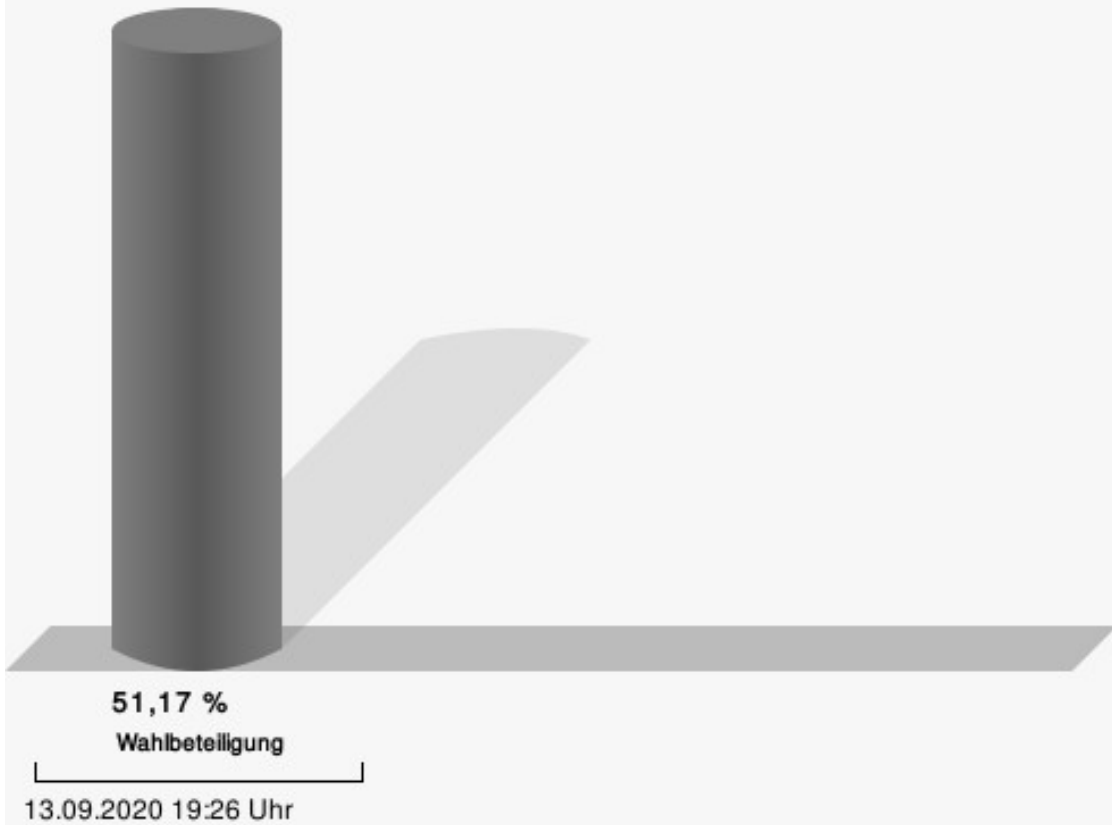
009.1 Olpe IX (Kortemicke, Rochusstraße)

	Anzahl	Prozent
Melcher, CDU	396	68,28 %
Banschkus, SPD	56	9,66 %
Hansen, GRÜNE	108	18,62 %
Granrath, DIE LINKE	20	3,45 %



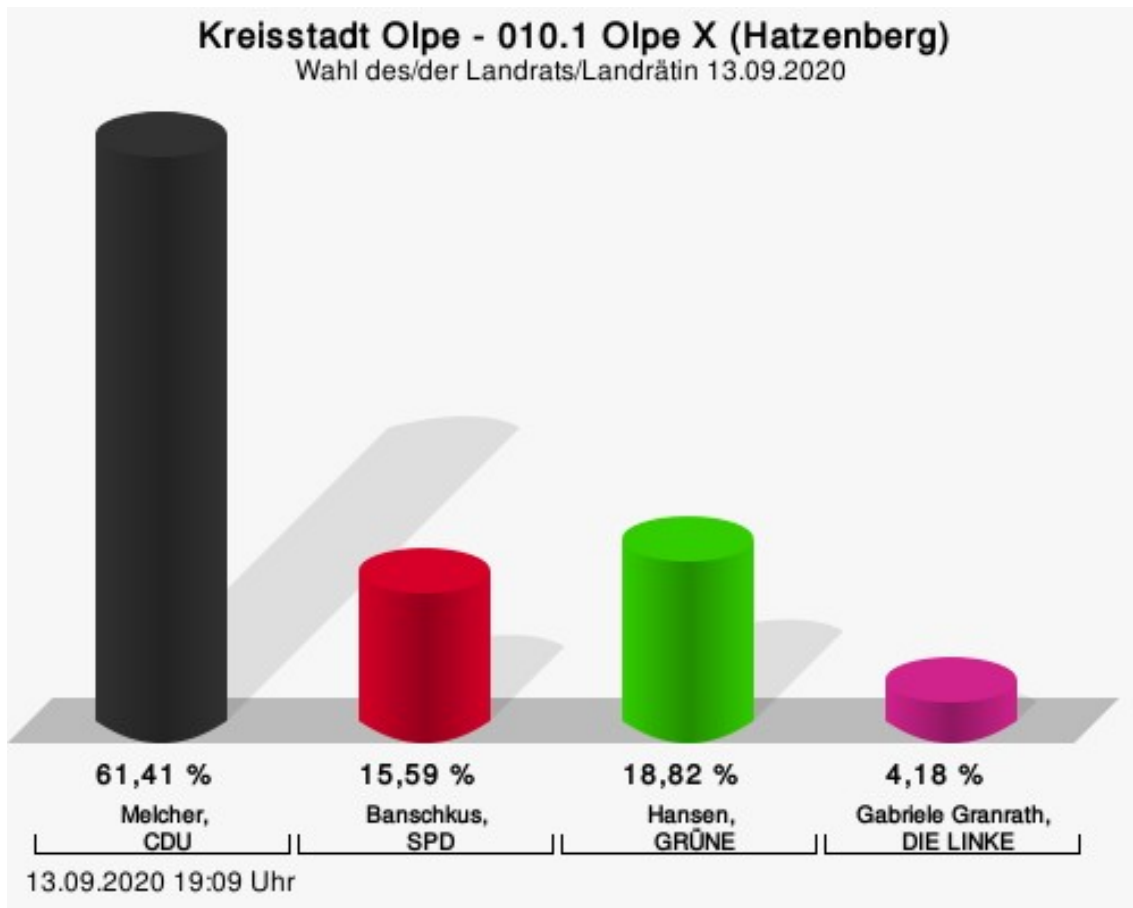
Melcher, CDU = Theo Melcher, Christlich Demokratische Union Deutschlands
Banschkus, SPD = Bernd Banschkus, Sozialdemokratische Partei Deutschlands
Hansen, GRÜNE = Fred Josef Hansen, BÜNDNIS 90/DIE GRÜNEN

Wahlbeteiligung



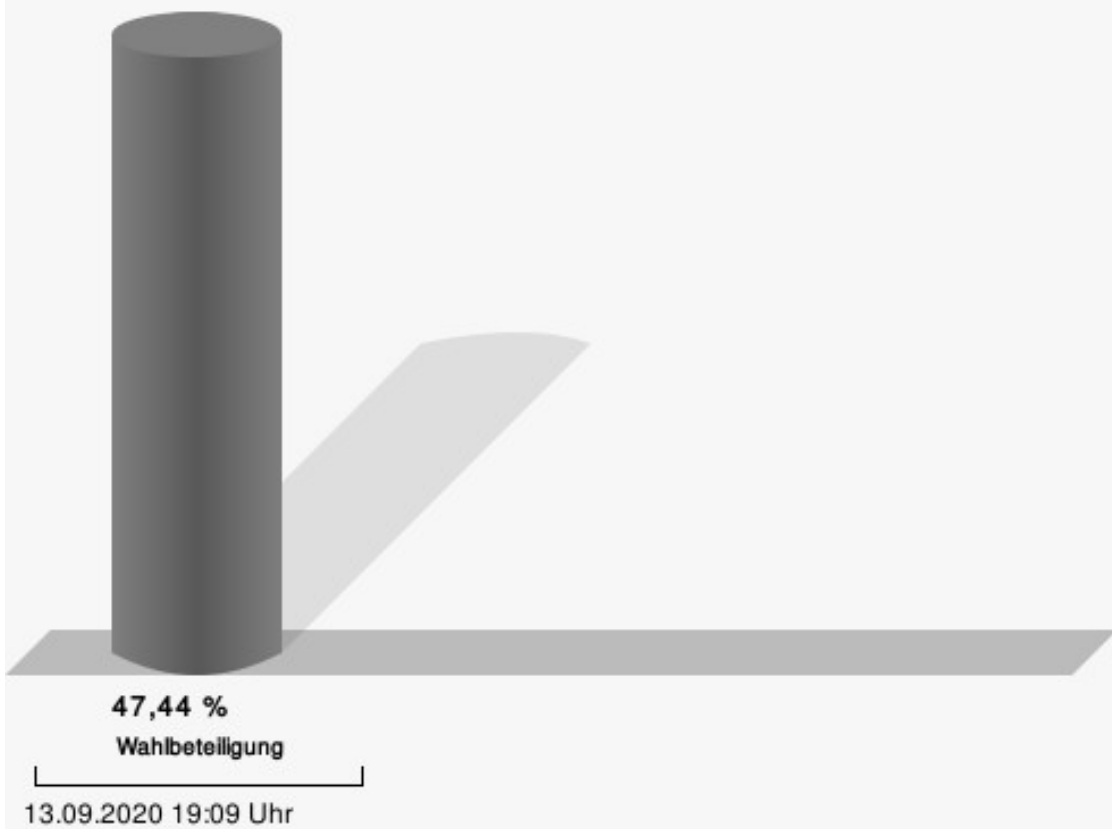
010.1 Olpe X (Hatzenberg)

	Anzahl	Prozent
Melcher, CDU	323	61,41 %
Banschkus, SPD	82	15,59 %
Hansen, GRÜNE	99	18,82 %
Granrath, DIE LINKE	22	4,18 %



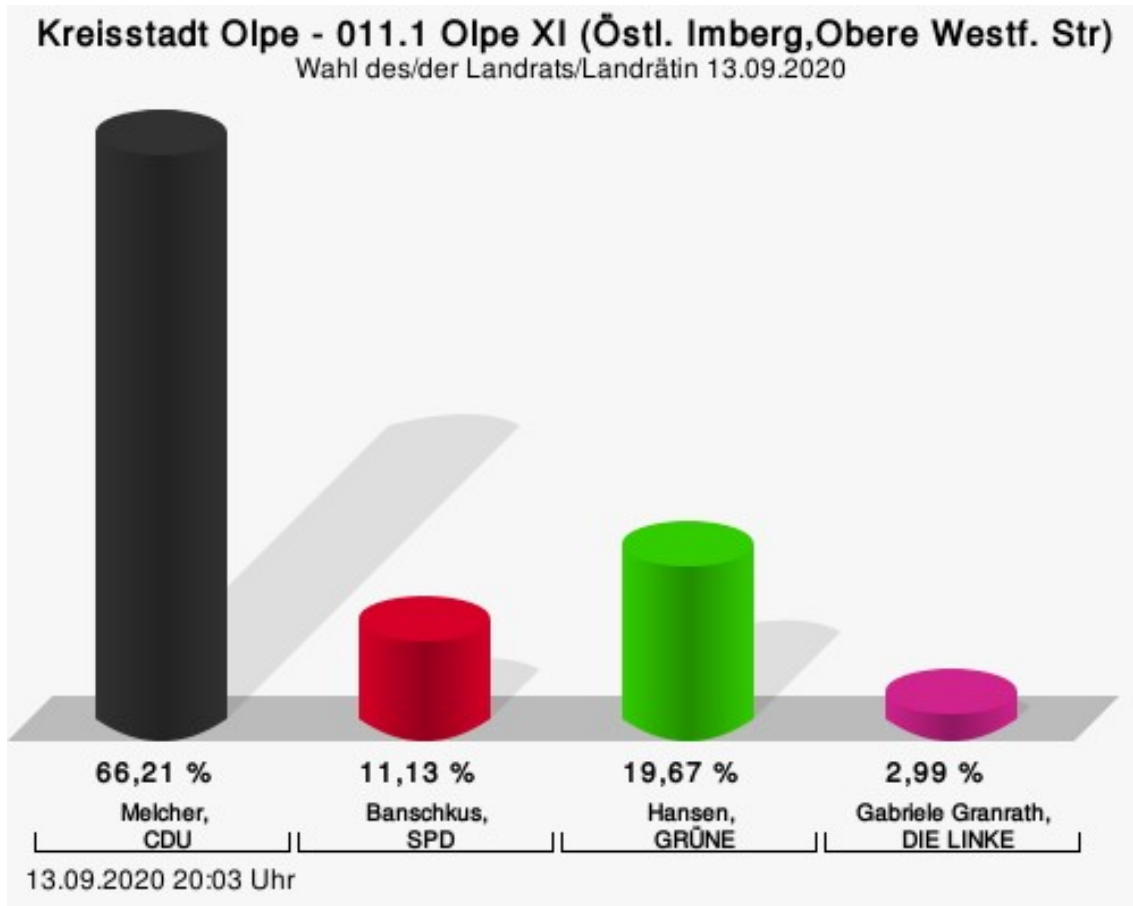
Melcher, CDU = Theo Melcher, Christlich Demokratische Union Deutschlands
Banschkus, SPD = Bernd Banschkus, Sozialdemokratische Partei Deutschlands
Hansen, GRÜNE = Fred Josef Hansen, BÜNDNIS 90/DIE GRÜNEN

Wahlbeteiligung



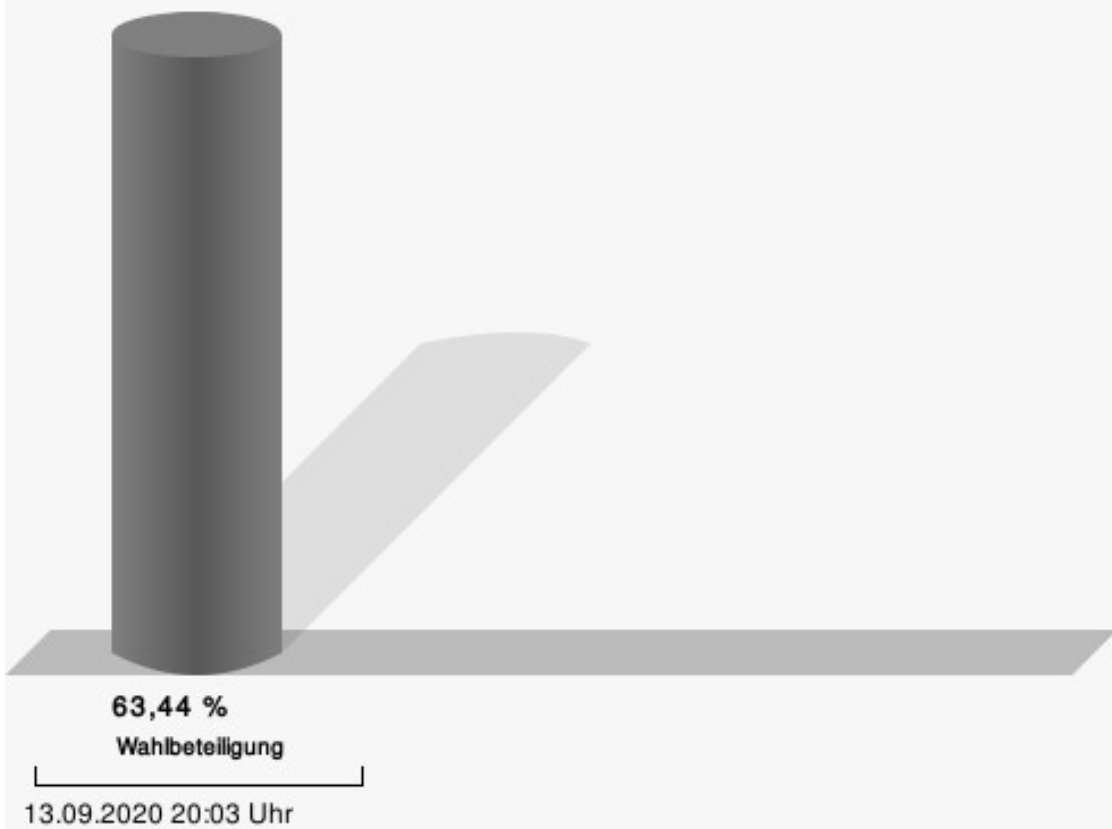
011.1 Olpe XI (Östl. Imberg, Obere Westf. Str)

	Anzahl	Prozent
Melcher, CDU	488	66,21 %
Banschkus, SPD	82	11,13 %
Hansen, GRÜNE	145	19,67 %
Granrath, DIE LINKE	22	2,99 %



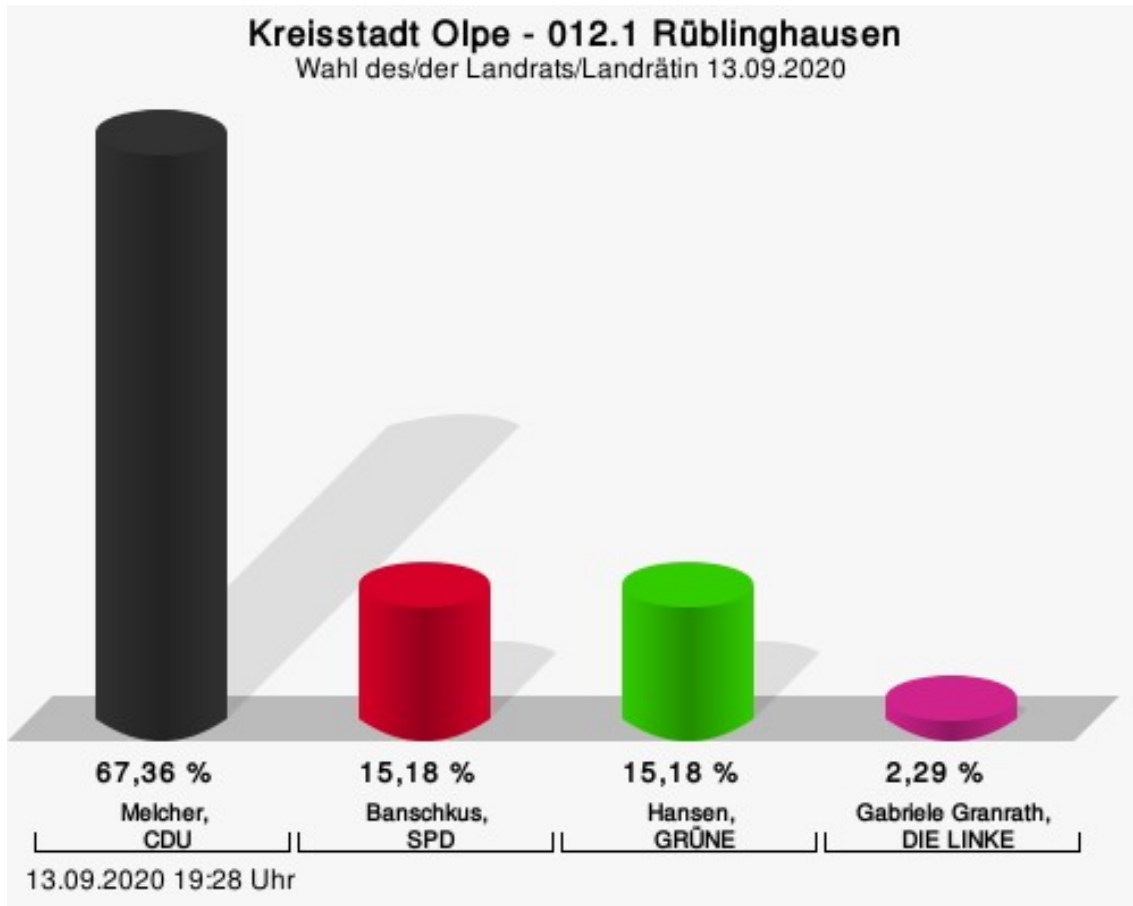
Melcher, CDU = Theo Melcher, Christlich Demokratische Union Deutschlands
 Banschkus, SPD = Bernd Banschkus, Sozialdemokratische Partei Deutschlands
 Hansen, GRÜNE = Fred Josef Hansen, BÜNDNIS 90/DIE GRÜNEN

Wahlbeteiligung




012.1 Rüblinghausen

	Anzahl	Prozent
Melcher, CDU	324	67,36 %
Banschkus, SPD	73	15,18 %
Hansen, GRÜNE	73	15,18 %
Granrath, DIE LINKE	11	2,29 %



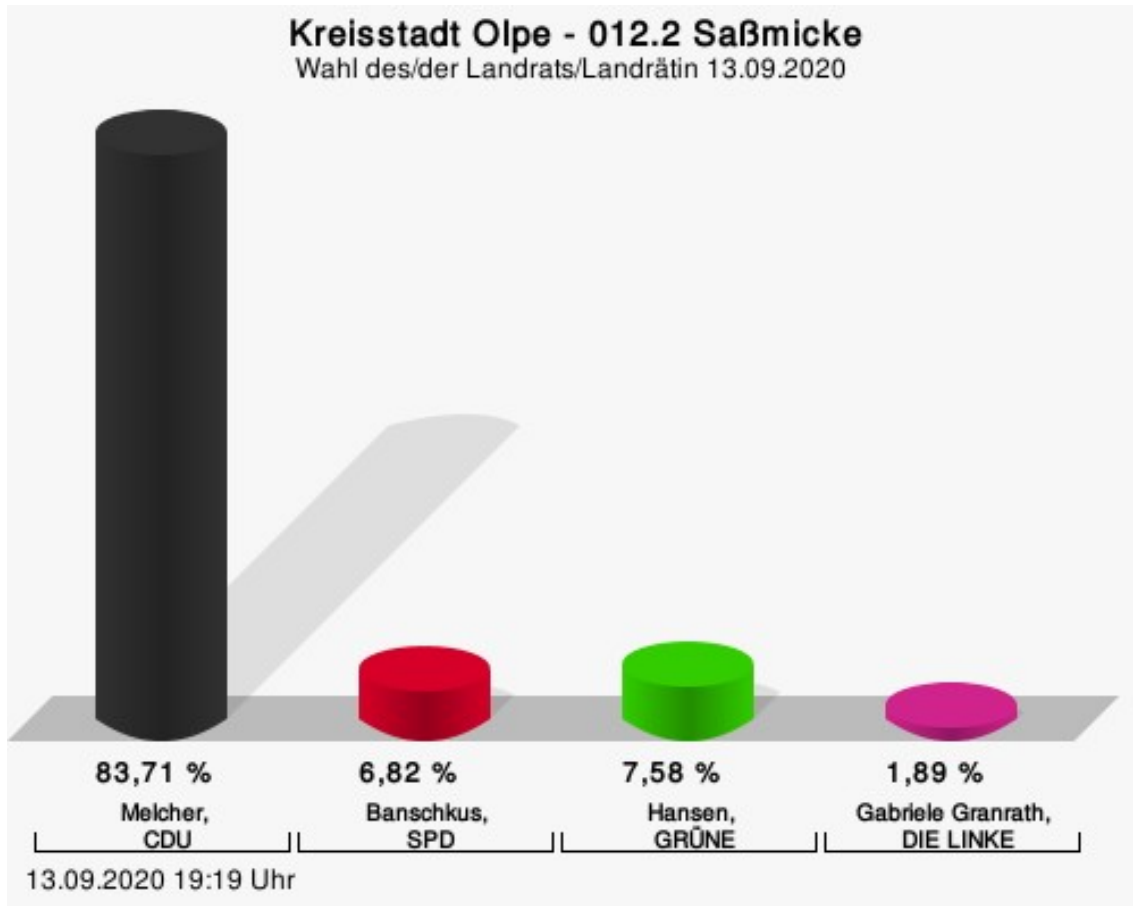
Melcher, CDU = Theo Melcher, Christlich Demokratische Union Deutschlands
Banschkus, SPD = Bernd Banschkus, Sozialdemokratische Partei Deutschlands
Hansen, GRÜNE = Fred Josef Hansen, BÜNDNIS 90/DIE GRÜNEN

Wahlbeteiligung



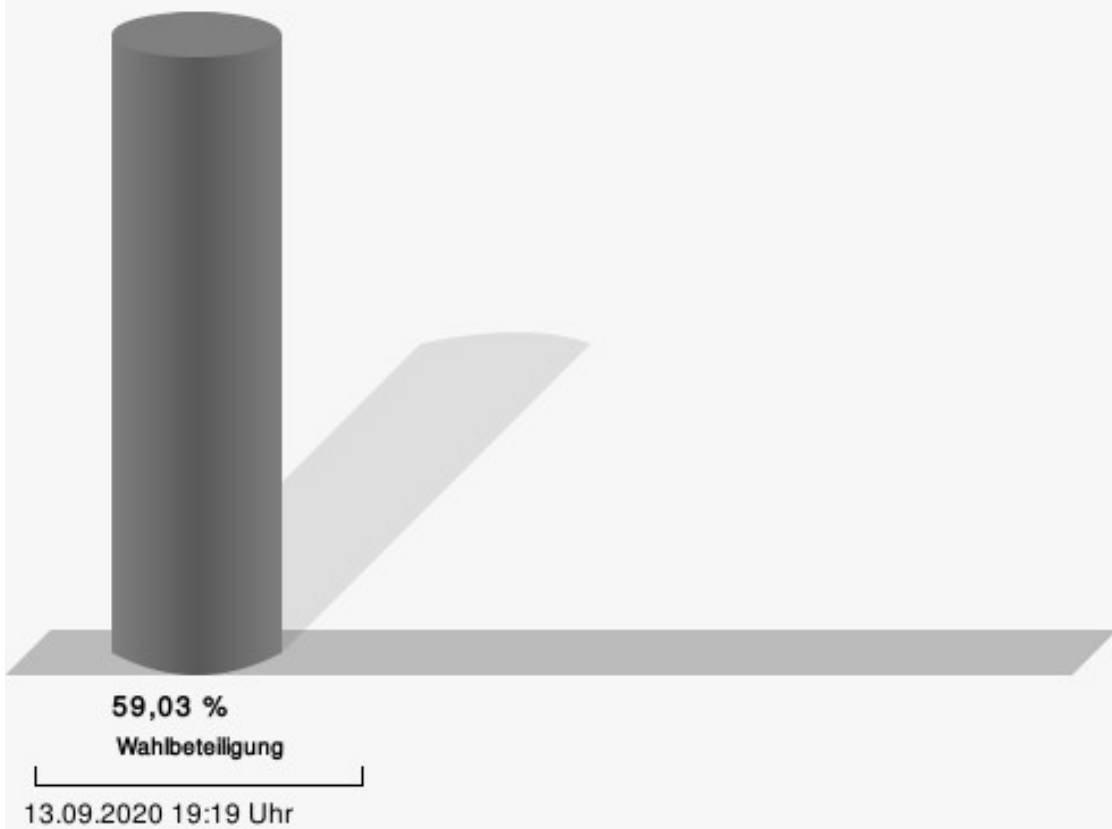
012.2 Saßmicke

	Anzahl	Prozent
Melcher, CDU	221	83,71 %
Banschkus, SPD	18	6,82 %
Hansen, GRÜNE	20	7,58 %
Granrath, DIE LINKE	5	1,89 %



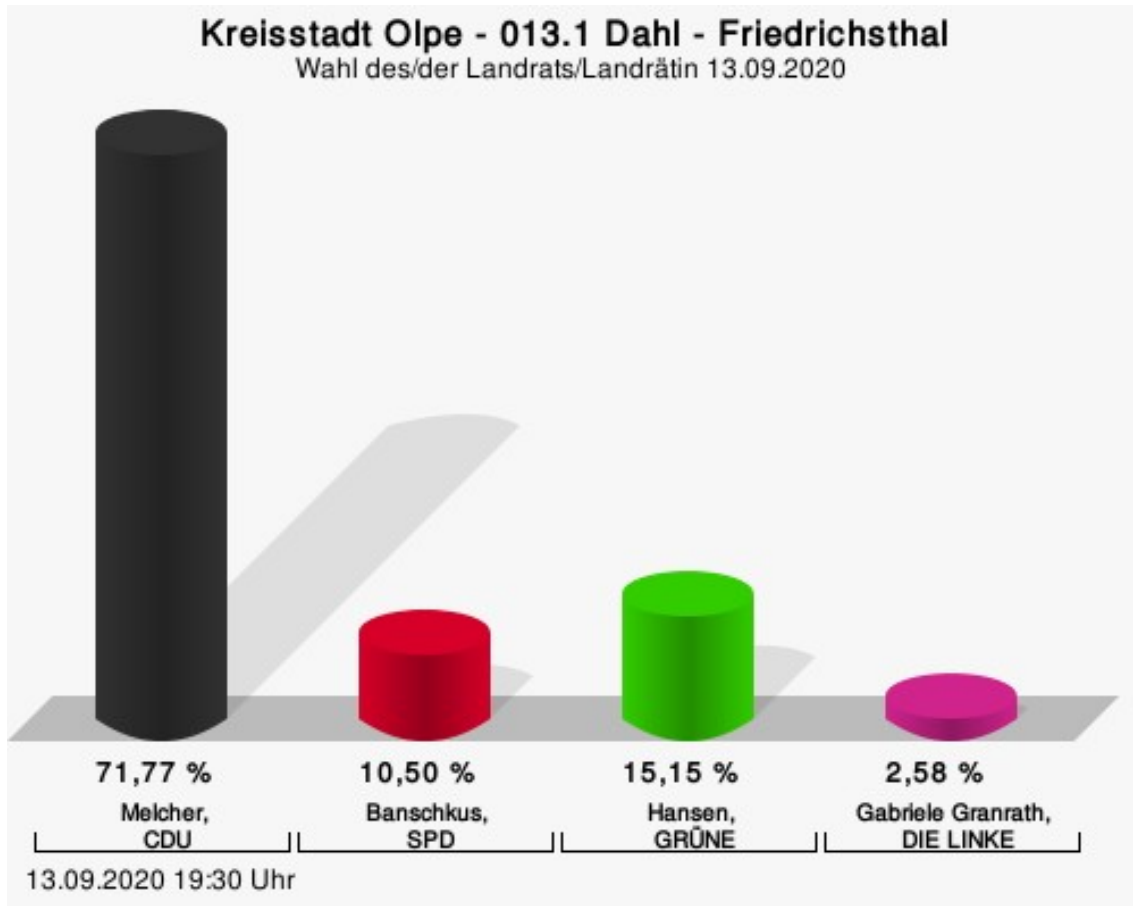
Melcher, CDU = Theo Melcher, Christlich Demokratische Union Deutschlands
Banschkus, SPD = Bernd Banschkus, Sozialdemokratische Partei Deutschlands
Hansen, GRÜNE = Fred Josef Hansen, BÜNDNIS 90/DIE GRÜNEN

Wahlbeteiligung



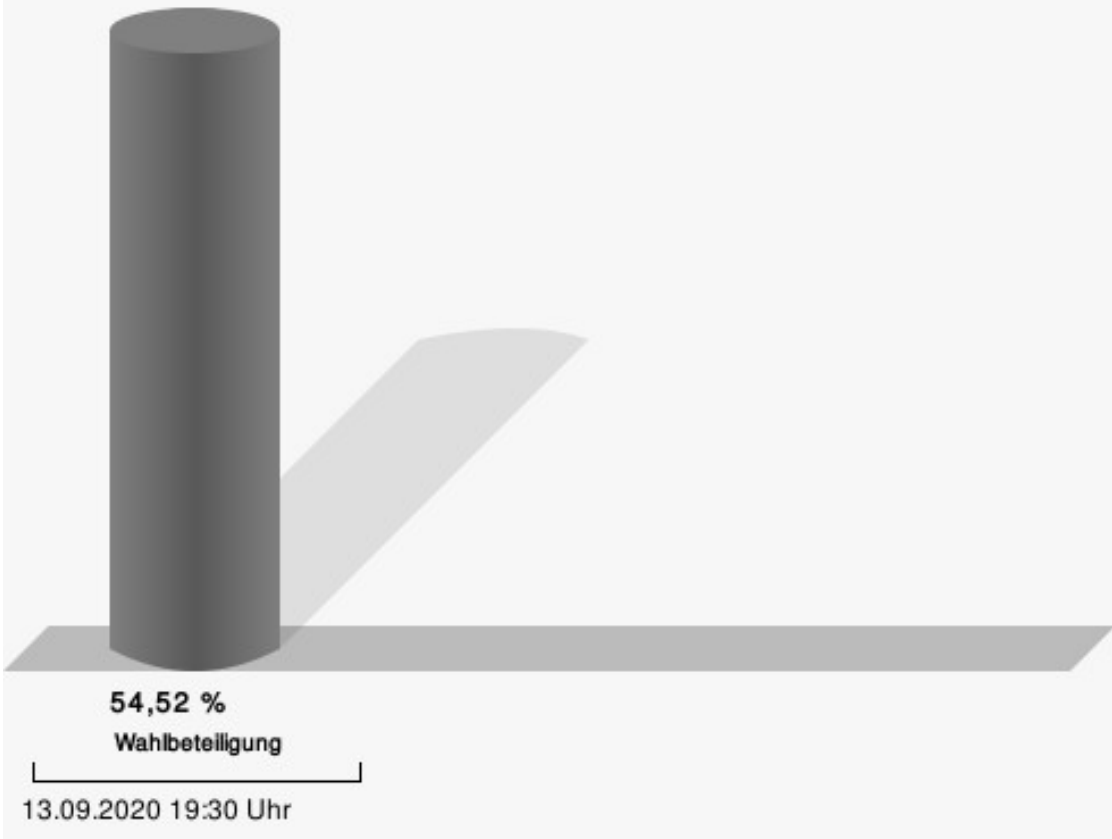
013.1 Dahl - Friedrichsthal

	Anzahl	Prozent
Melcher, CDU	417	71,77 %
Banschkus, SPD	61	10,50 %
Hansen, GRÜNE	88	15,15 %
Granrath, DIE LINKE	15	2,58 %



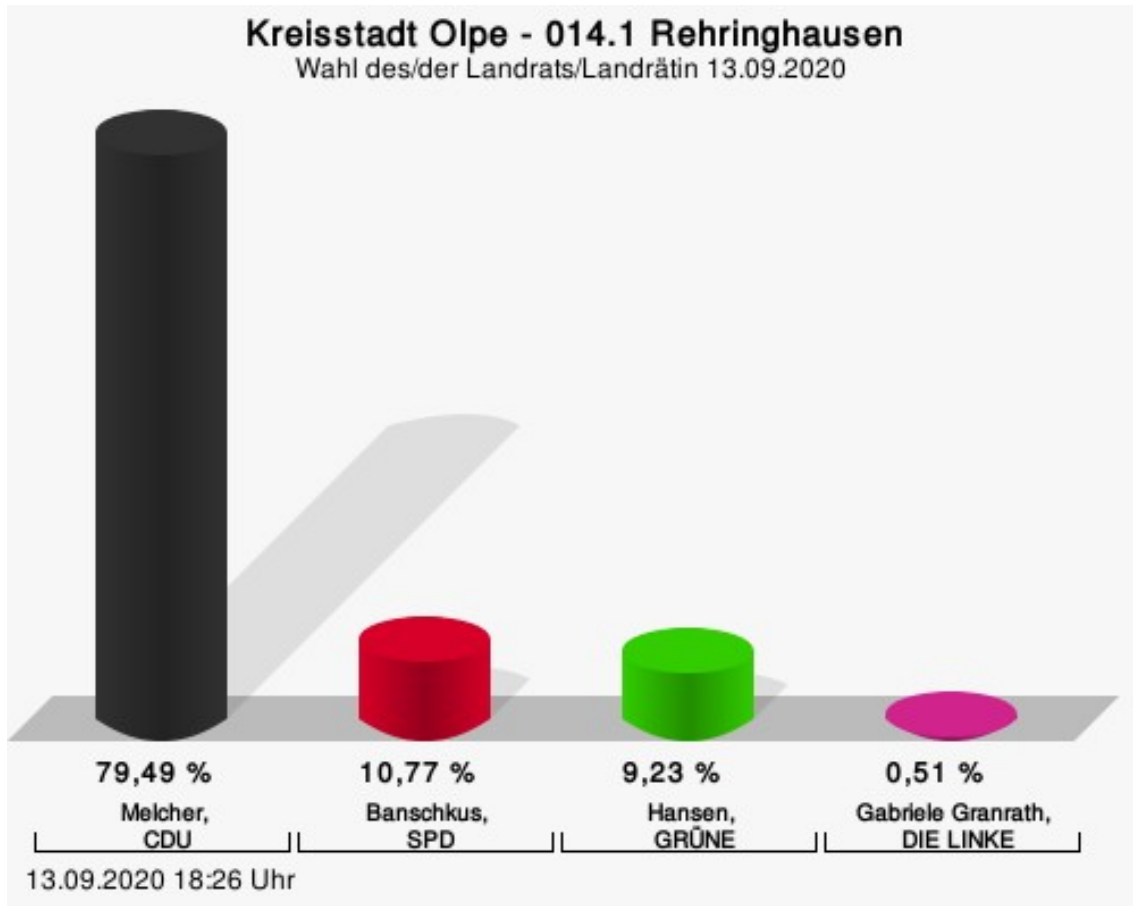
Melcher, CDU = Theo Melcher, Christlich Demokratische Union Deutschlands
Banschkus, SPD = Bernd Banschkus, Sozialdemokratische Partei Deutschlands
Hansen, GRÜNE = Fred Josef Hansen, BÜNDNIS 90/DIE GRÜNEN

Wahlbeteiligung



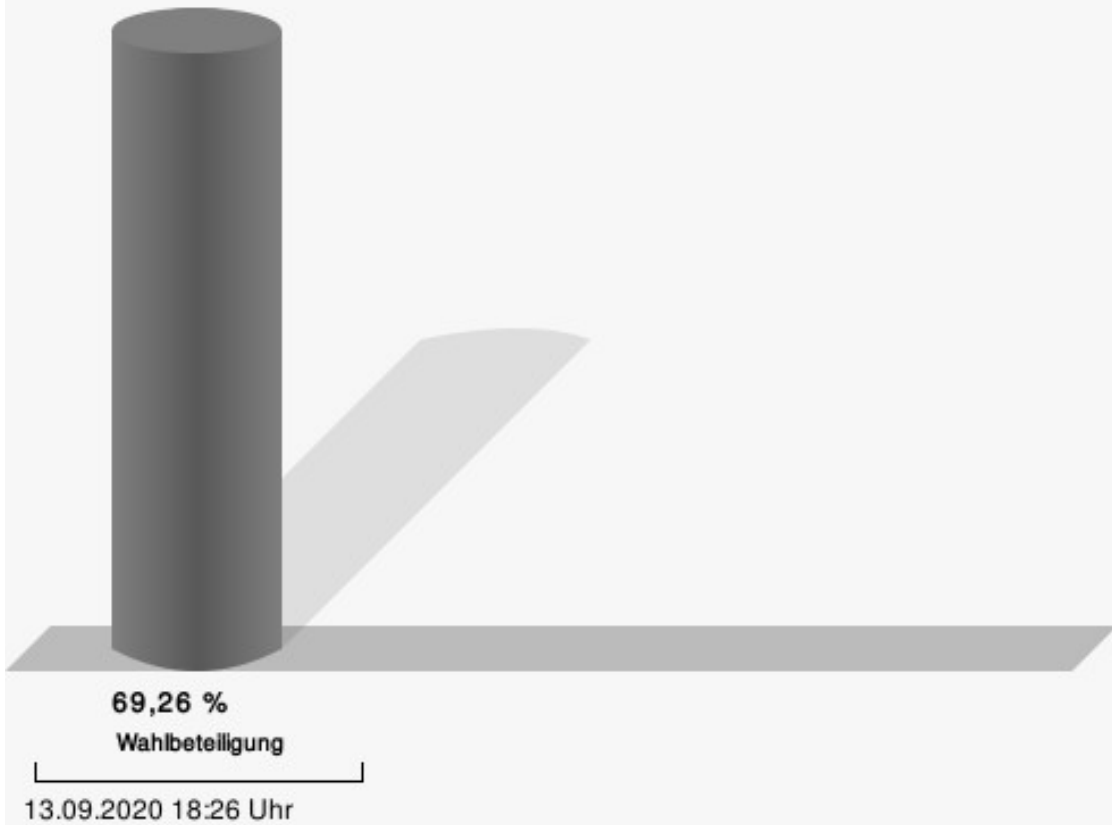
014.1 Rehringhausen

	Anzahl	Prozent
Melcher, CDU	155	79,49 %
Banschkus, SPD	21	10,77 %
Hansen, GRÜNE	18	9,23 %
Granrath, DIE LINKE	1	0,51 %



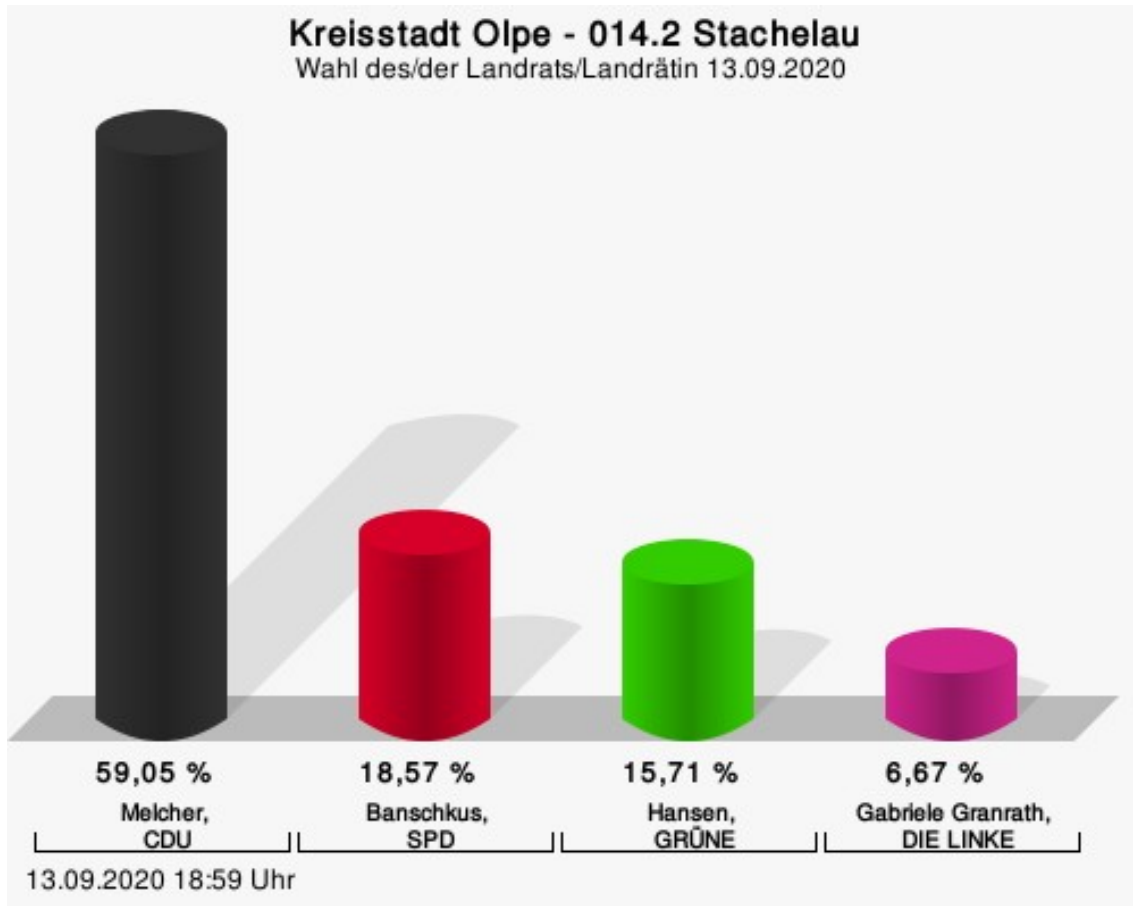
Melcher, CDU = Theo Melcher, Christlich Demokratische Union Deutschlands
Banschkus, SPD = Bernd Banschkus, Sozialdemokratische Partei Deutschlands
Hansen, GRÜNE = Fred Josef Hansen, BÜNDNIS 90/DIE GRÜNEN

Wahlbeteiligung



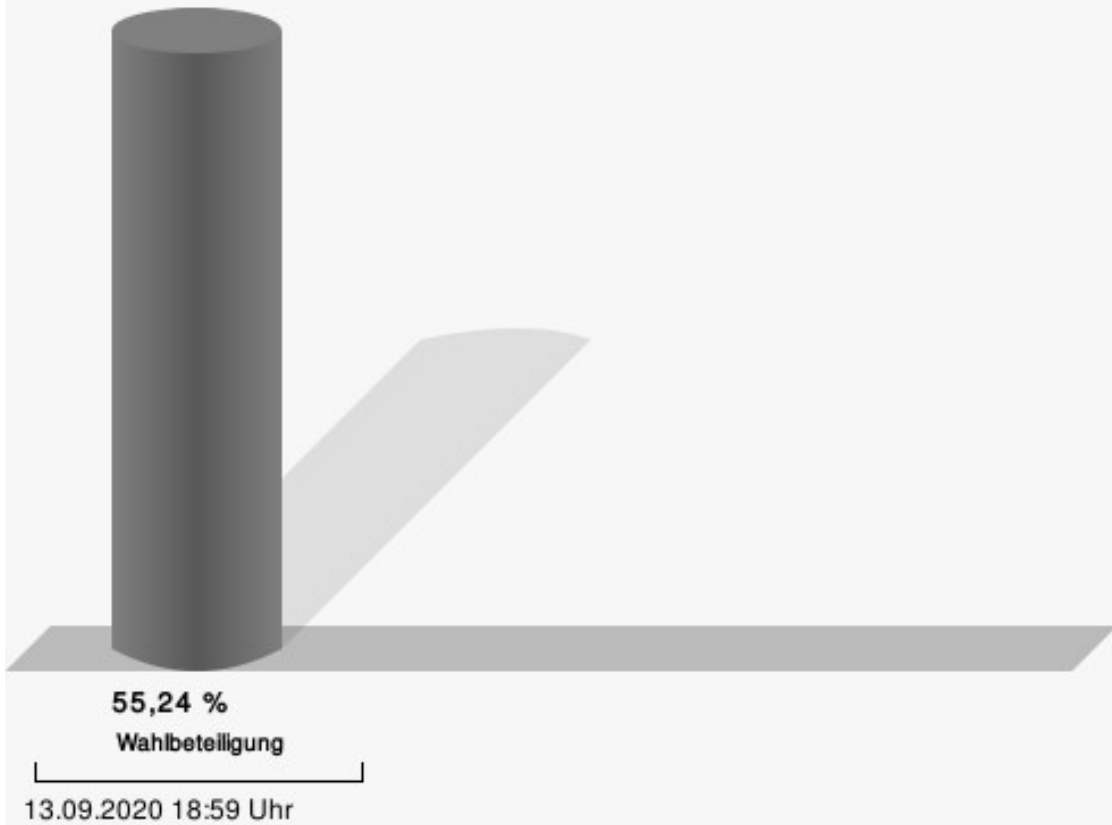
014.2 Stachelau

	Anzahl	Prozent
Melcher, CDU	124	59,05 %
Banschkus, SPD	39	18,57 %
Hansen, GRÜNE	33	15,71 %
Granrath, DIE LINKE	14	6,67 %



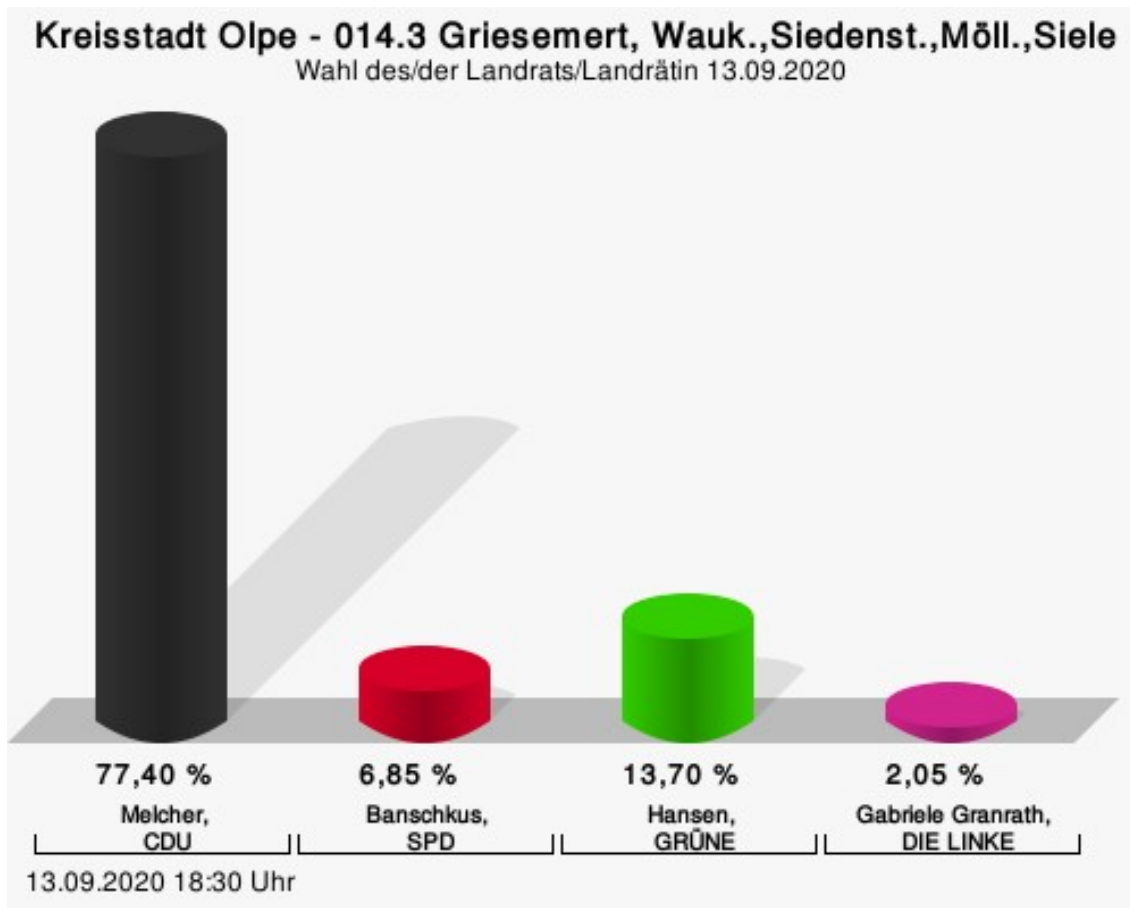
Melcher, CDU = Theo Melcher, Christlich Demokratische Union Deutschlands
Banschkus, SPD = Bernd Banschkus, Sozialdemokratische Partei Deutschlands
Hansen, GRÜNE = Fred Josef Hansen, BÜNDNIS 90/DIE GRÜNEN

Wahlbeteiligung



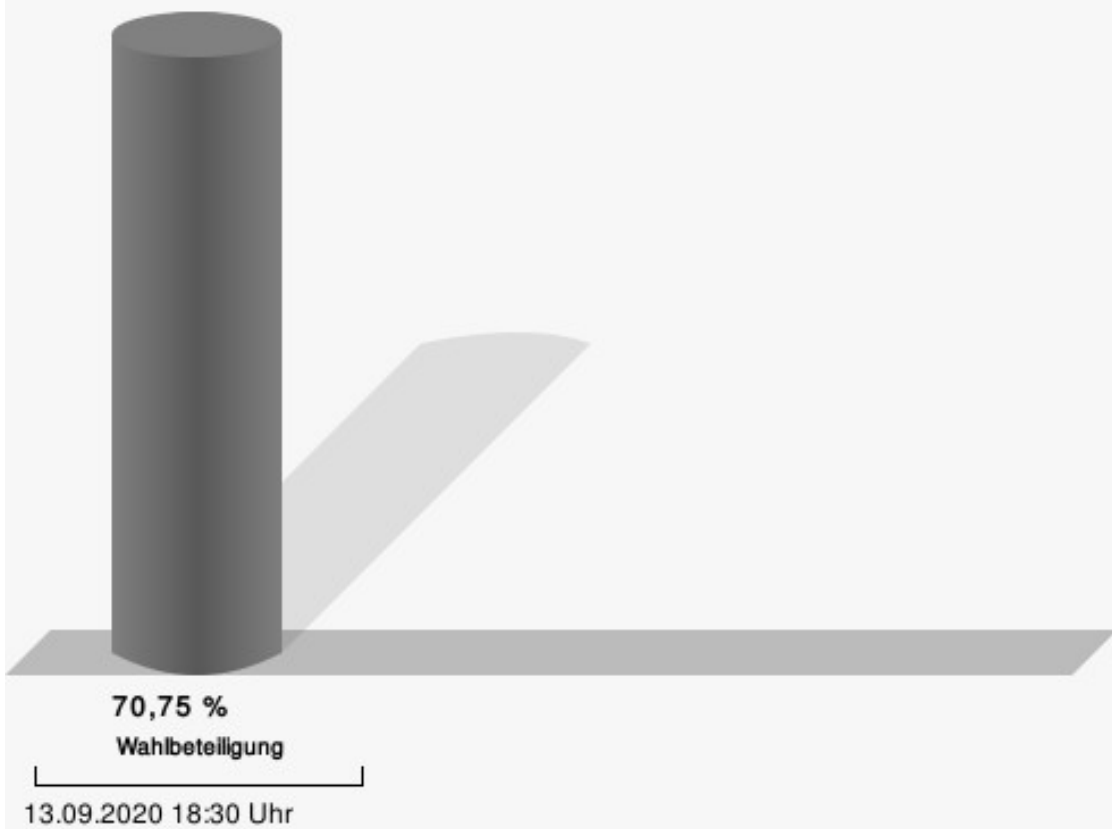
014.3 Griesemert, Wauk.,Siedenst.,Möll.,Siele

	Anzahl	Prozent
Melcher, CDU	113	77,40 %
Banschkus, SPD	10	6,85 %
Hansen, GRÜNE	20	13,70 %
Granrath, DIE LINKE	3	2,05 %



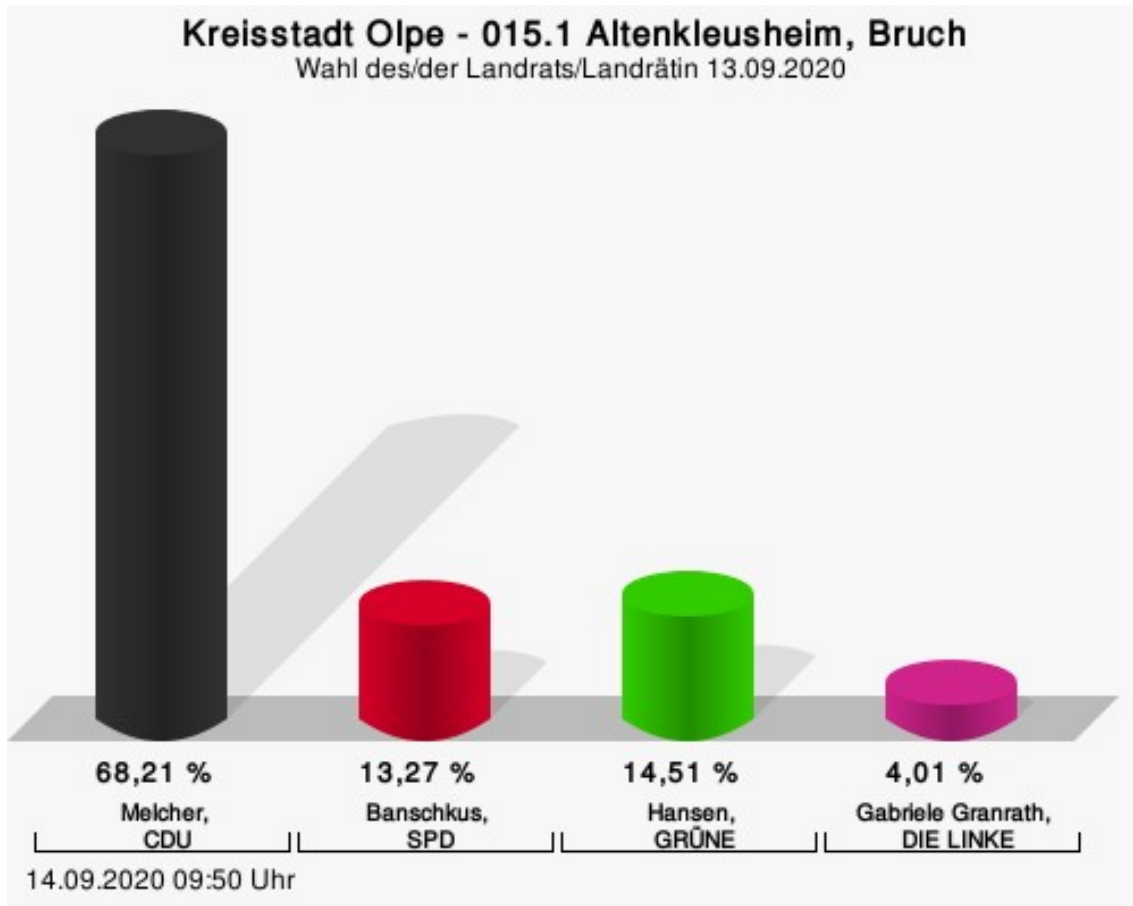
Melcher, CDU = Theo Melcher, Christlich Demokratische Union Deutschlands
 Banschkus, SPD = Bernd Banschkus, Sozialdemokratische Partei Deutschlands
 Hansen, GRÜNE = Fred Josef Hansen, BÜNDNIS 90/DIE GRÜNEN

Wahlbeteiligung




015.1 Altenkleusheim, Bruch

	Anzahl	Prozent
Melcher, CDU	221	68,21 %
Banschkus, SPD	43	13,27 %
Hansen, GRÜNE	47	14,51 %
Granrath, DIE LINKE	13	4,01 %



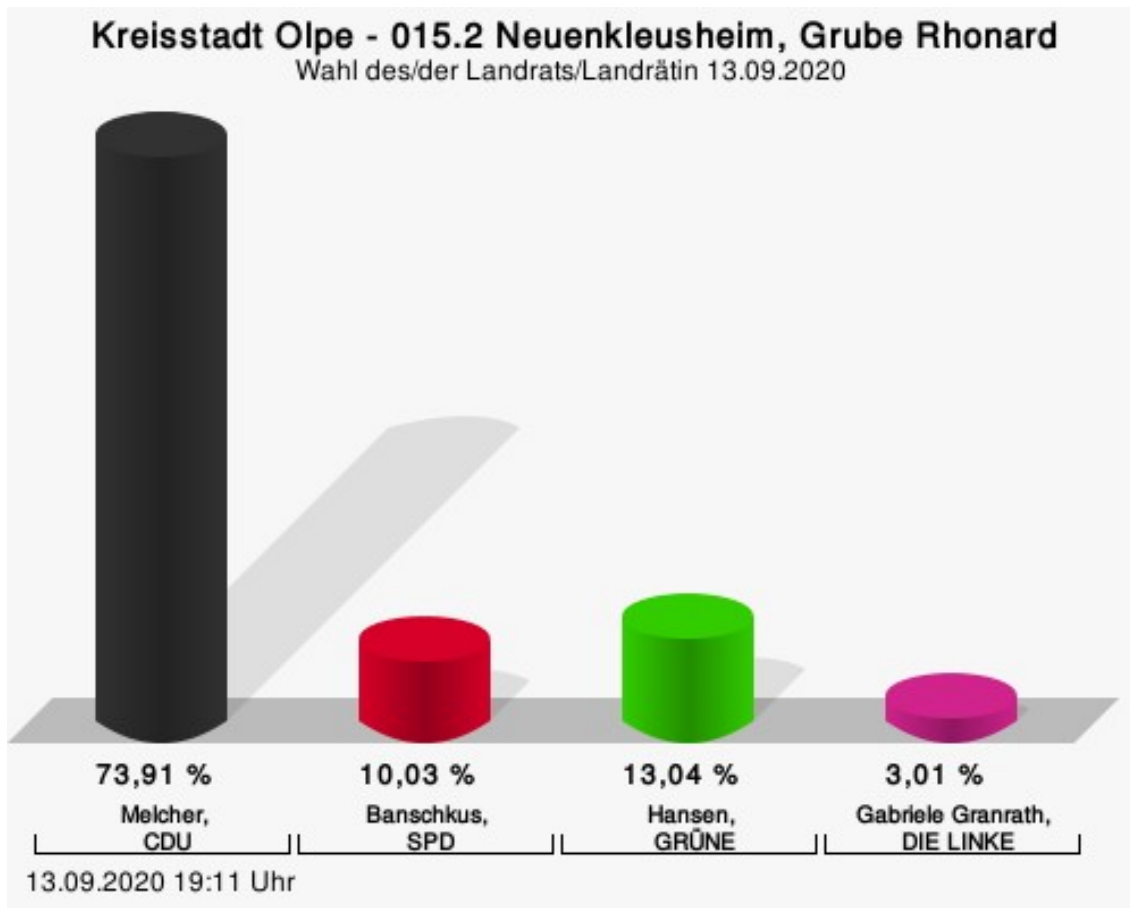
Melcher, CDU = Theo Melcher, Christlich Demokratische Union Deutschlands
Banschkus, SPD = Bernd Banschkus, Sozialdemokratische Partei Deutschlands
Hansen, GRÜNE = Fred Josef Hansen, BÜNDNIS 90/DIE GRÜNEN

Wahlbeteiligung



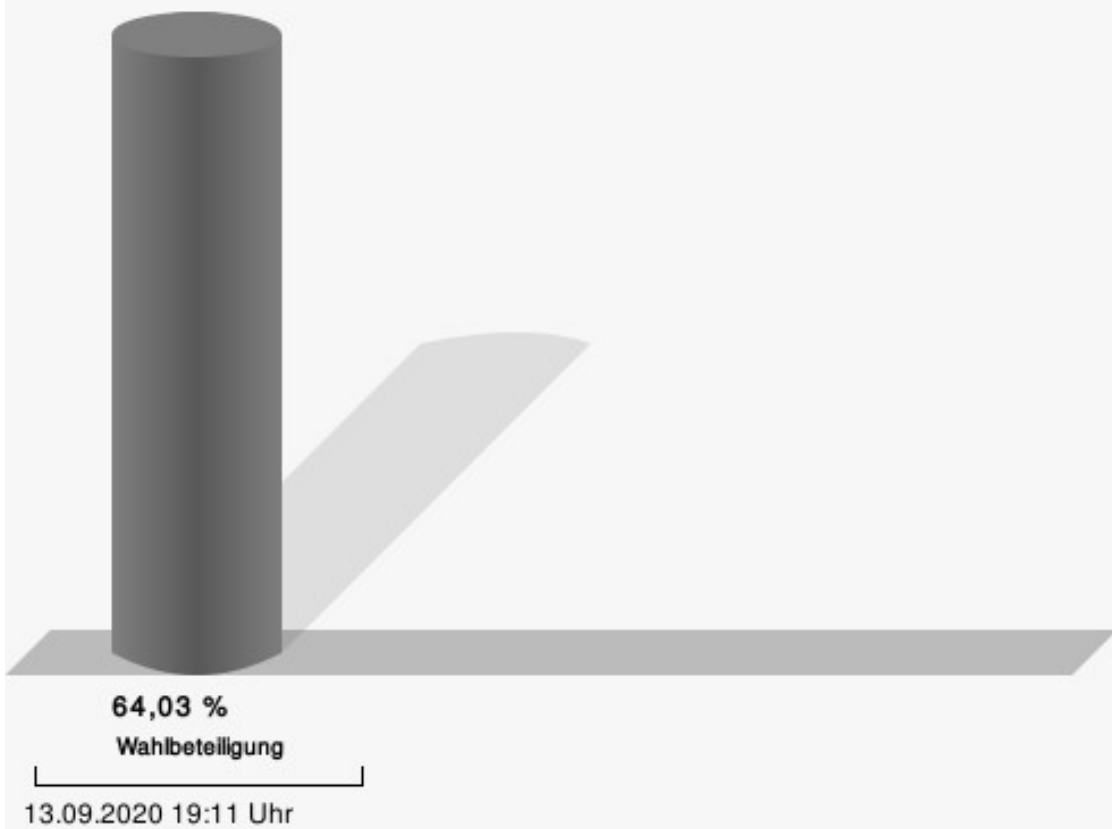
015.2 Neuenkleusheim, Grube Rhonard

	Anzahl	Prozent
Melcher, CDU	221	73,91 %
Banschkus, SPD	30	10,03 %
Hansen, GRÜNE	39	13,04 %
Granrath, DIE LINKE	9	3,01 %



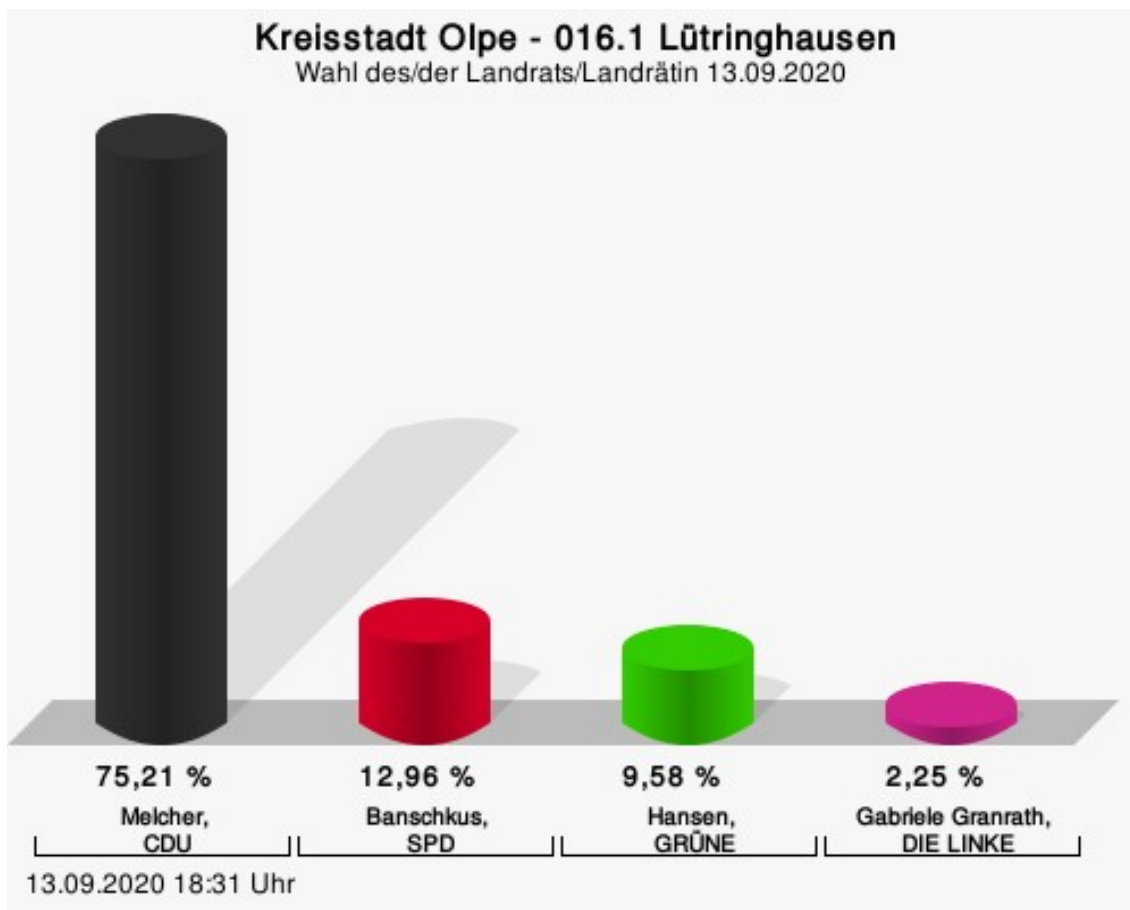
Melcher, CDU = Theo Melcher, Christlich Demokratische Union Deutschlands
 Banschkus, SPD = Bernd Banschkus, Sozialdemokratische Partei Deutschlands
 Hansen, GRÜNE = Fred Josef Hansen, BÜNDNIS 90/DIE GRÜNEN

Wahlbeteiligung



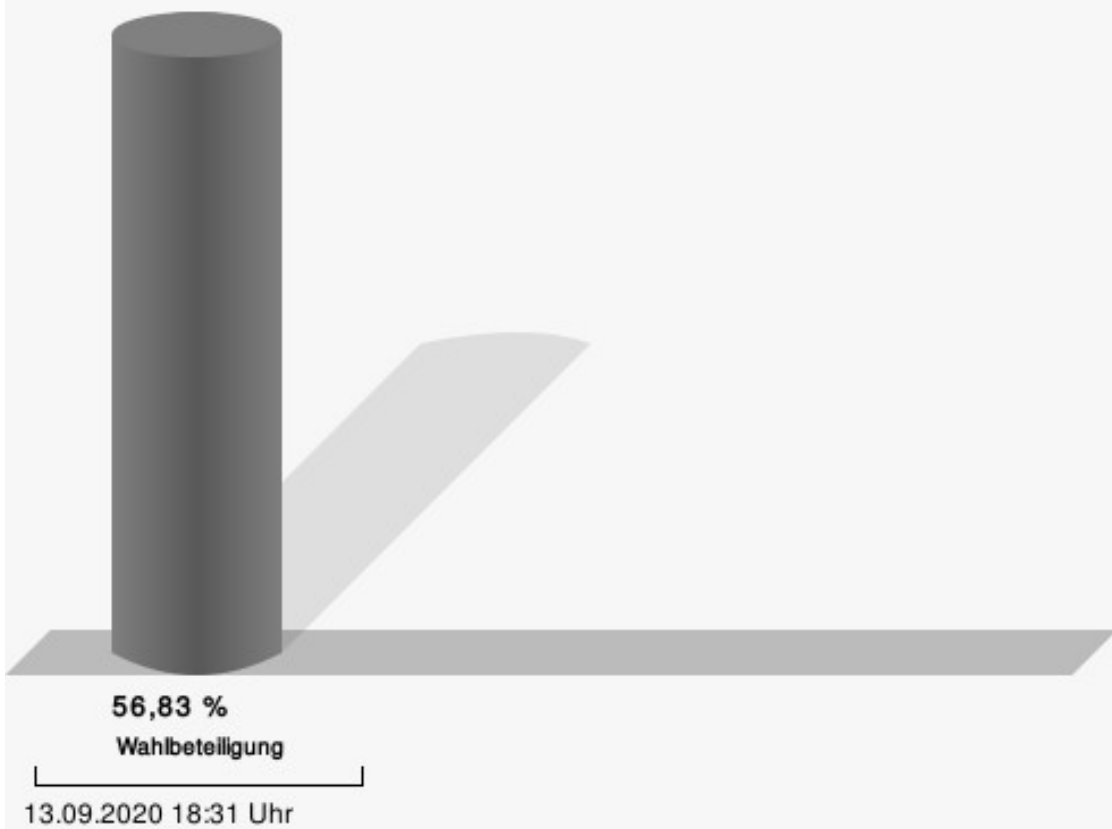
016.1 Lütringhausen

	Anzahl	Prozent
Melcher, CDU	267	75,21 %
Banschkus, SPD	46	12,96 %
Hansen, GRÜNE	34	9,58 %
Granrath, DIE LINKE	8	2,25 %



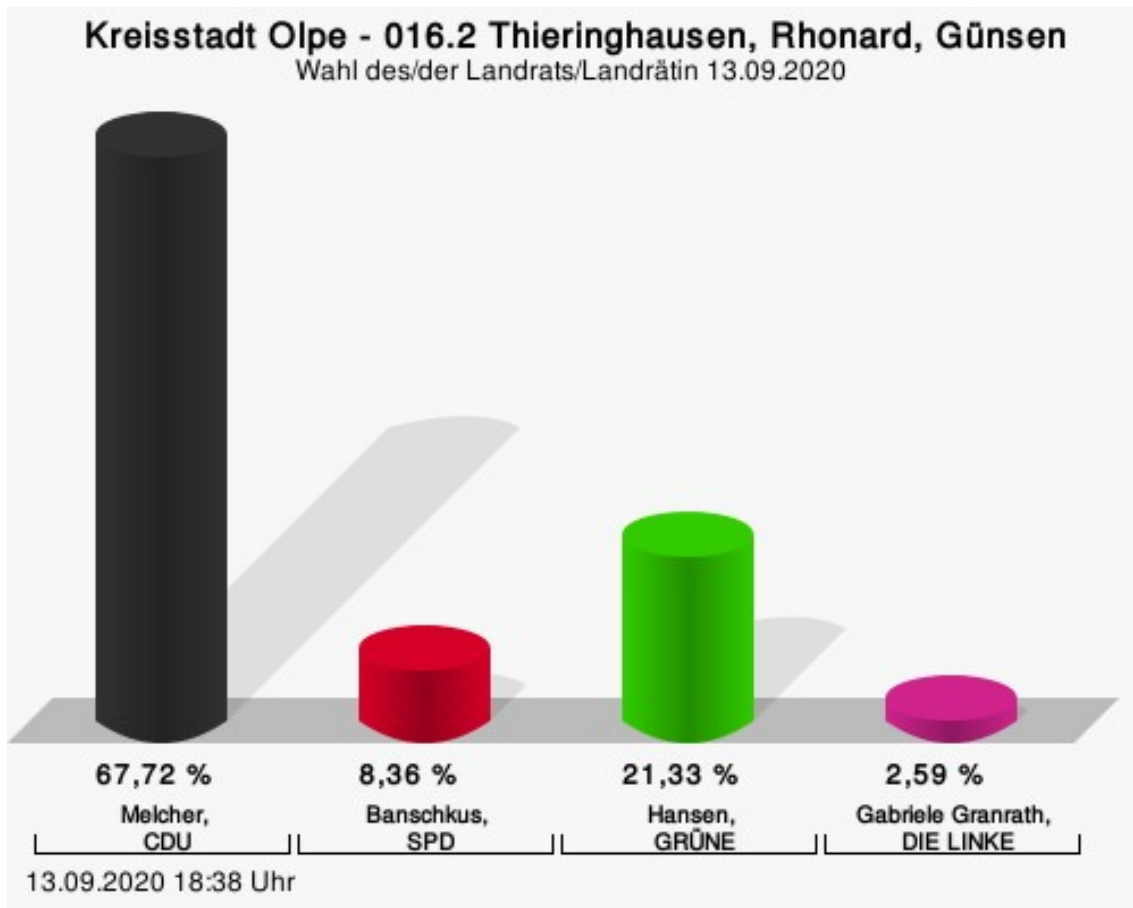
Melcher, CDU = Theo Melcher, Christlich Demokratische Union Deutschlands
Banschkus, SPD = Bernd Banschkus, Sozialdemokratische Partei Deutschlands
Hansen, GRÜNE = Fred Josef Hansen, BÜNDNIS 90/DIE GRÜNEN

Wahlbeteiligung



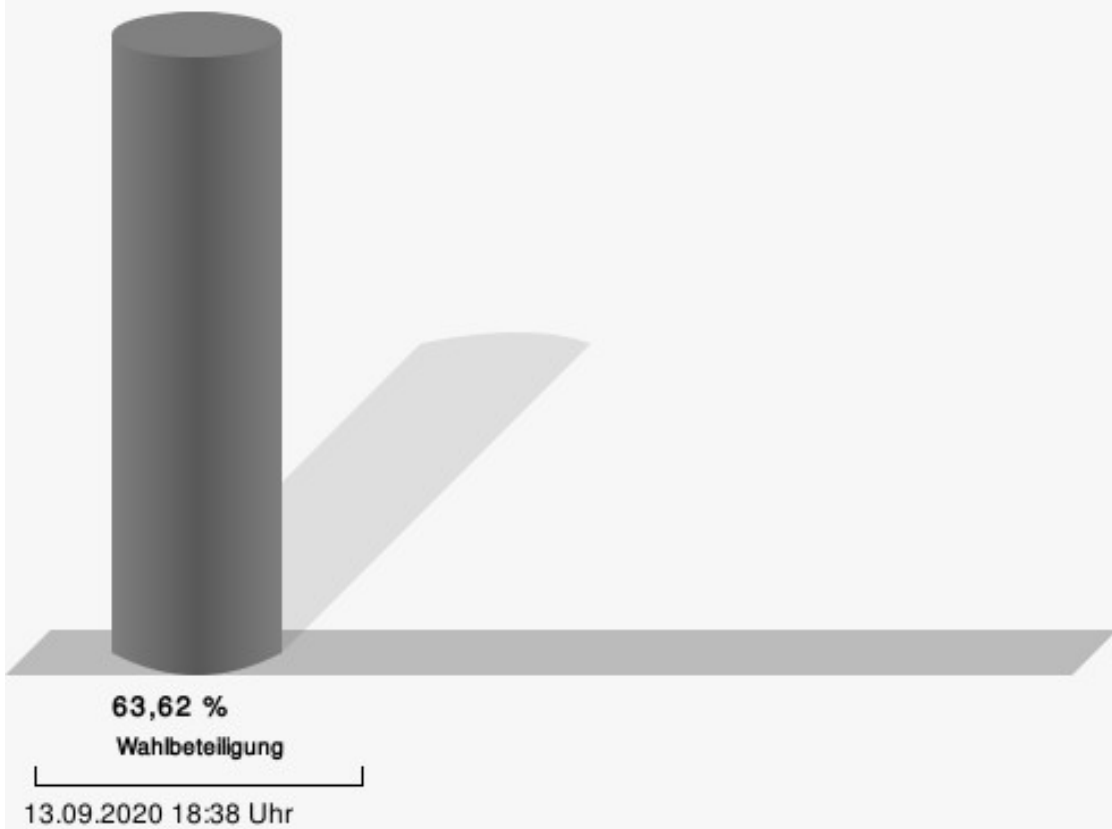
016.2 Thieringhausen, Rhonard, Günsen

	Anzahl	Prozent
Melcher, CDU	235	67,72 %
Banschkus, SPD	29	8,36 %
Hansen, GRÜNE	74	21,33 %
Granrath, DIE LINKE	9	2,59 %



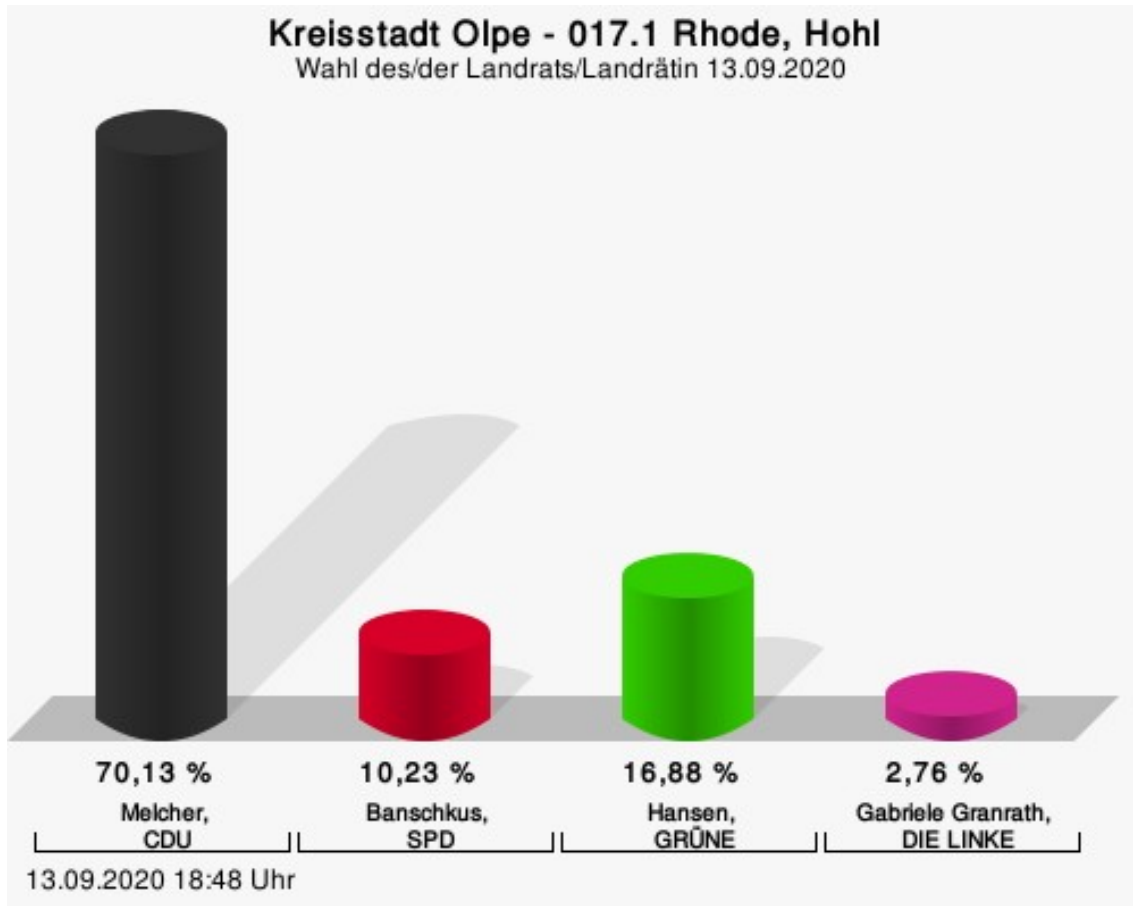
Melcher, CDU = Theo Melcher, Christlich Demokratische Union Deutschlands
 Banschkus, SPD = Bernd Banschkus, Sozialdemokratische Partei Deutschlands
 Hansen, GRÜNE = Fred Josef Hansen, BÜNDNIS 90/DIE GRÜNEN

Wahlbeteiligung



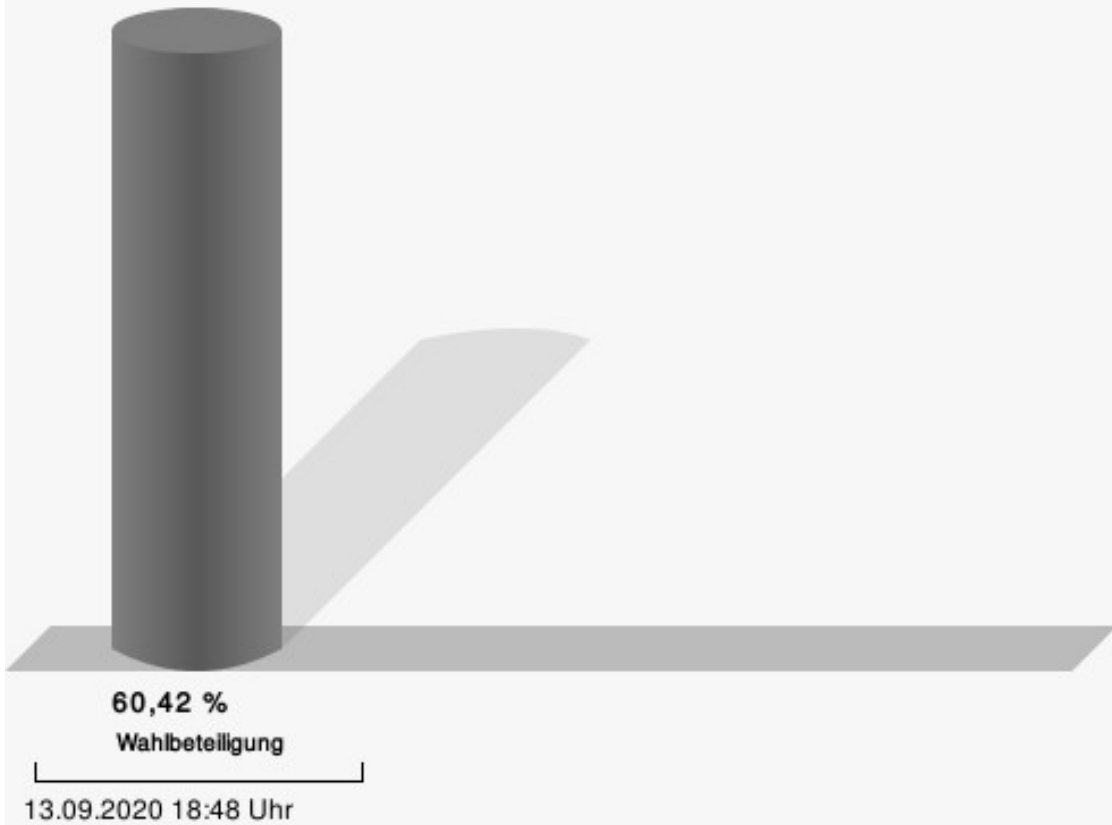
017.1 Rhode, Hohl

	Anzahl	Prozent
Melcher, CDU	432	70,13 %
Banschkus, SPD	63	10,23 %
Hansen, GRÜNE	104	16,88 %
Granrath, DIE LINKE	17	2,76 %



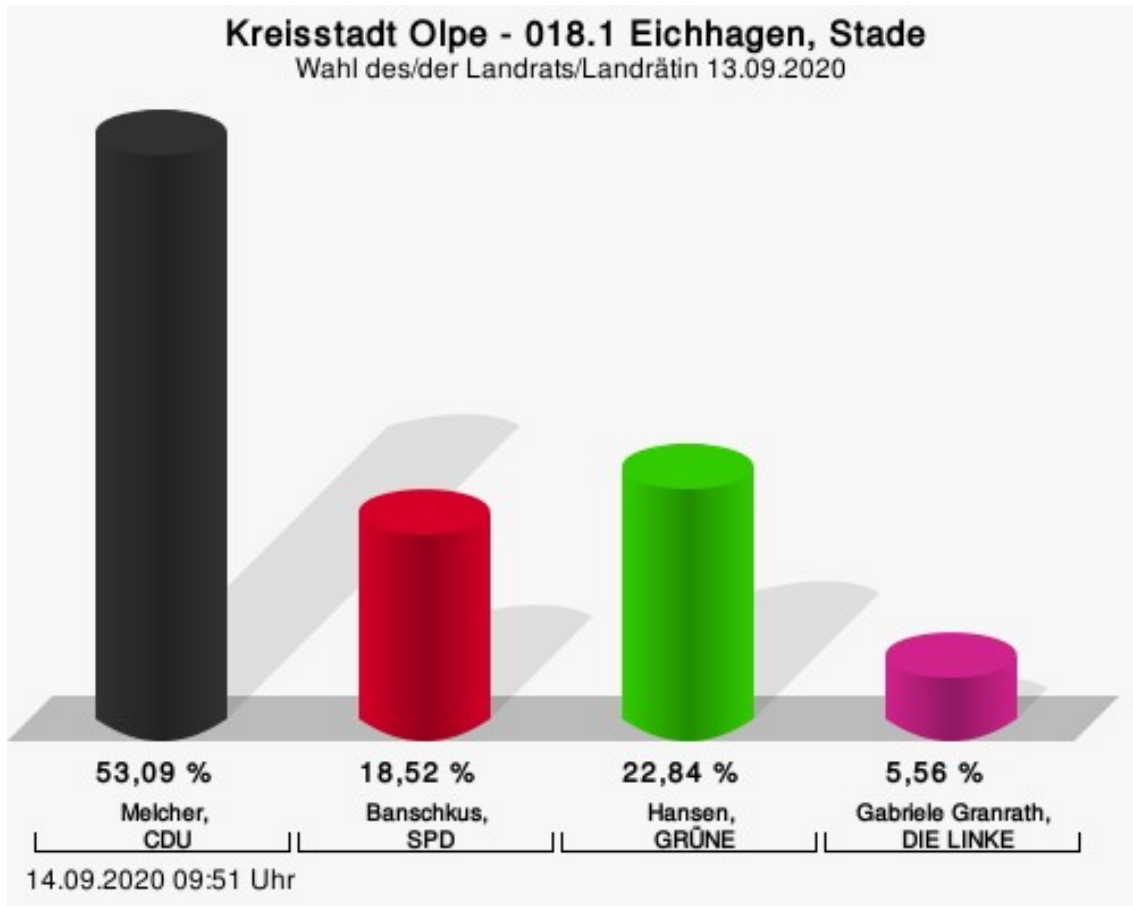
Melcher, CDU = Theo Melcher, Christlich Demokratische Union Deutschlands
Banschkus, SPD = Bernd Banschkus, Sozialdemokratische Partei Deutschlands
Hansen, GRÜNE = Fred Josef Hansen, BÜNDNIS 90/DIE GRÜNEN

Wahlbeteiligung




018.1 Eichhagen, Stade

	Anzahl	Prozent
Melcher, CDU	86	53,09 %
Banschkus, SPD	30	18,52 %
Hansen, GRÜNE	37	22,84 %
Granrath, DIE LINKE	9	5,56 %



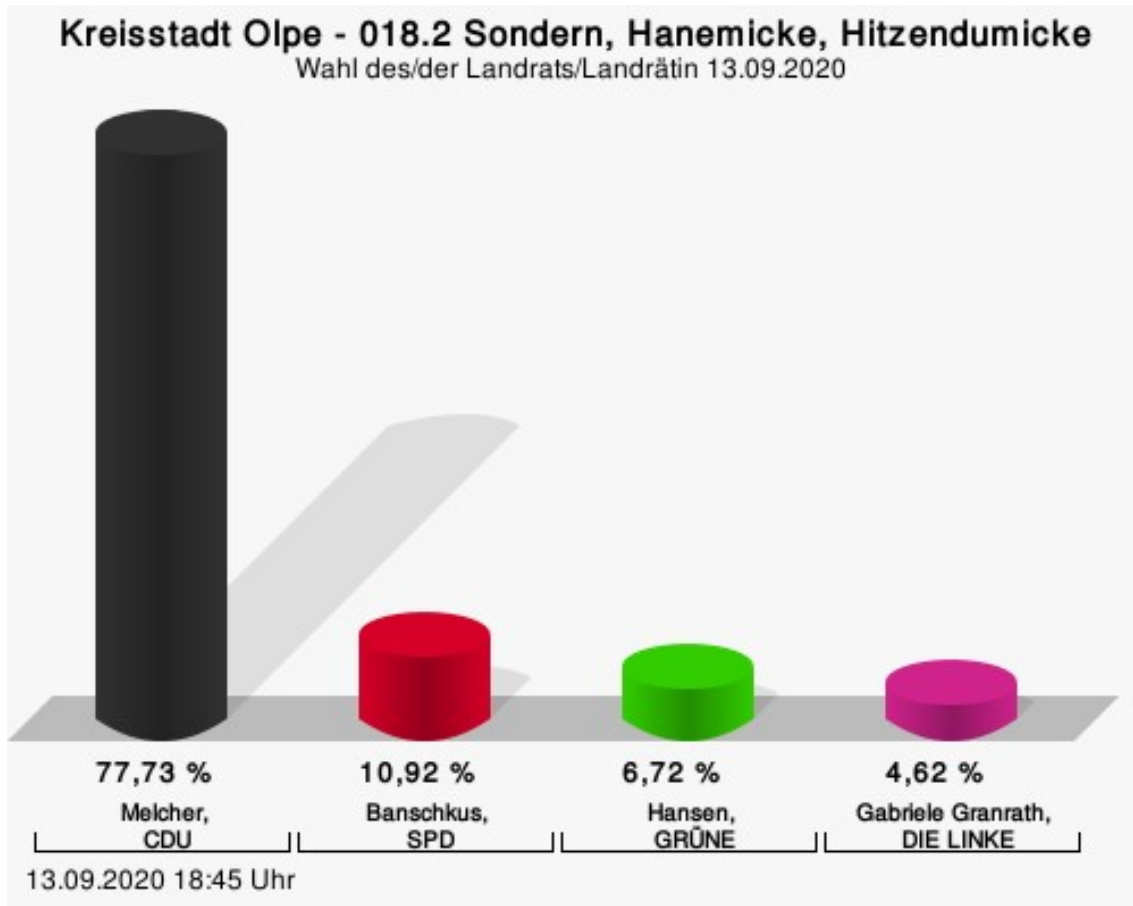
Melcher, CDU = Theo Melcher, Christlich Demokratische Union Deutschlands
Banschkus, SPD = Bernd Banschkus, Sozialdemokratische Partei Deutschlands
Hansen, GRÜNE = Fred Josef Hansen, BÜNDNIS 90/DIE GRÜNEN

Wahlbeteiligung



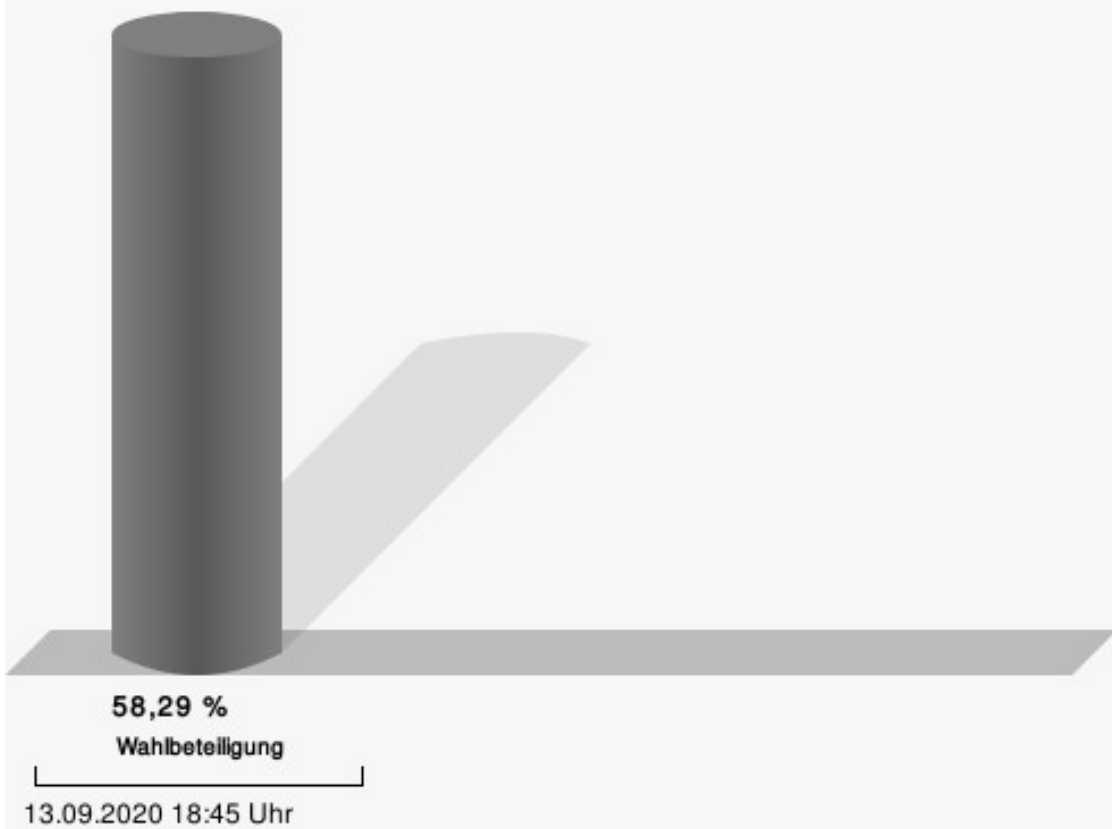
018.2 Sondern, Hanemicke, Hitzendumicke

	Anzahl	Prozent
Melcher, CDU	185	77,73 %
Banschkus, SPD	26	10,92 %
Hansen, GRÜNE	16	6,72 %
Granrath, DIE LINKE	11	4,62 %



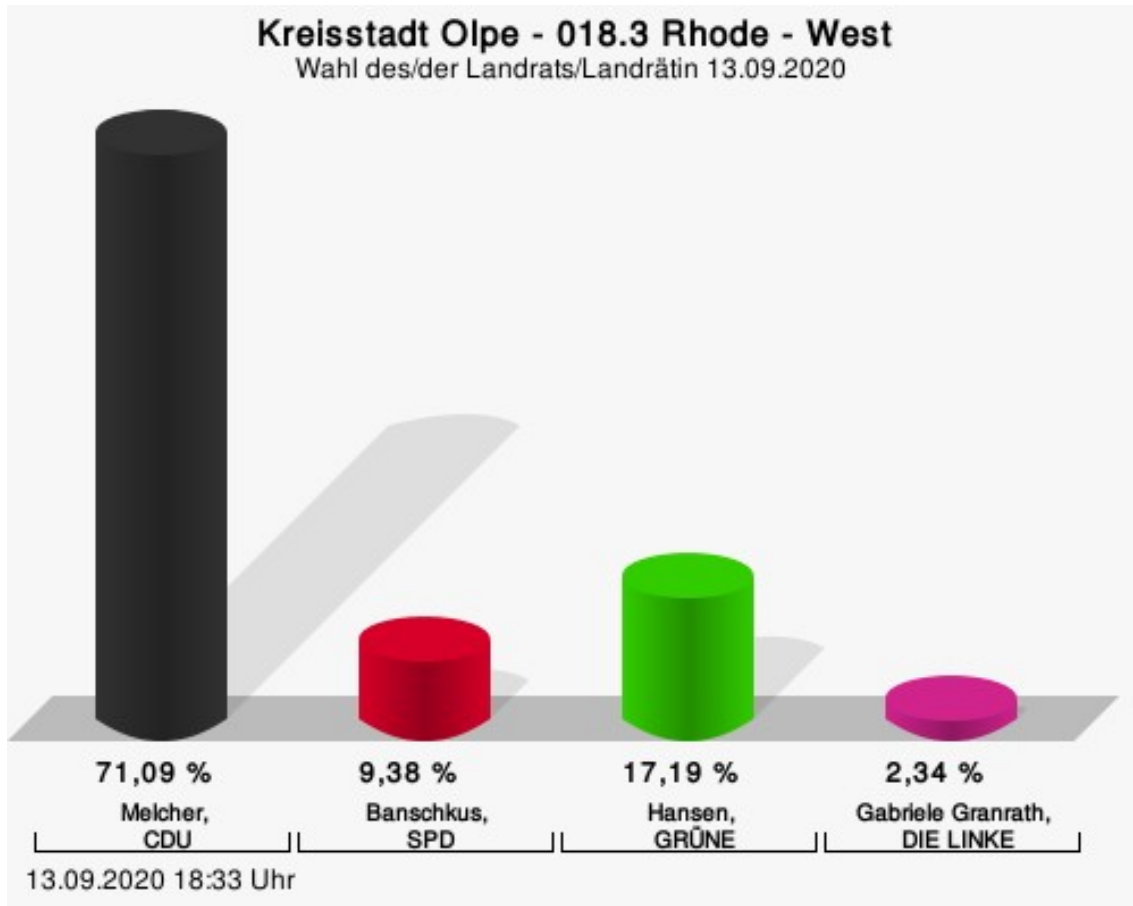
Melcher, CDU = Theo Melcher, Christlich Demokratische Union Deutschlands
Banschkus, SPD = Bernd Banschkus, Sozialdemokratische Partei Deutschlands
Hansen, GRÜNE = Fred Josef Hansen, BÜNDNIS 90/DIE GRÜNEN

Wahlbeteiligung



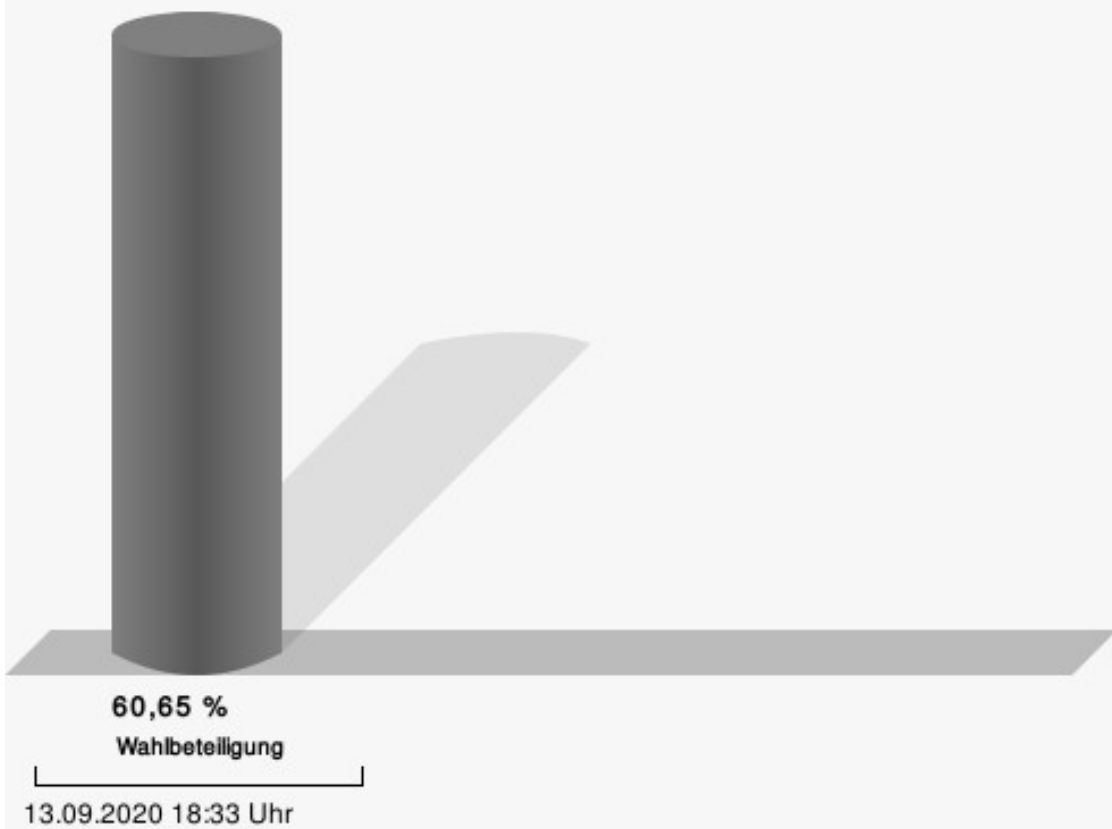
018.3 Rhode - West

	Anzahl	Prozent
Melcher, CDU	91	71,09 %
Banschkus, SPD	12	9,38 %
Hansen, GRÜNE	22	17,19 %
Granrath, DIE LINKE	3	2,34 %



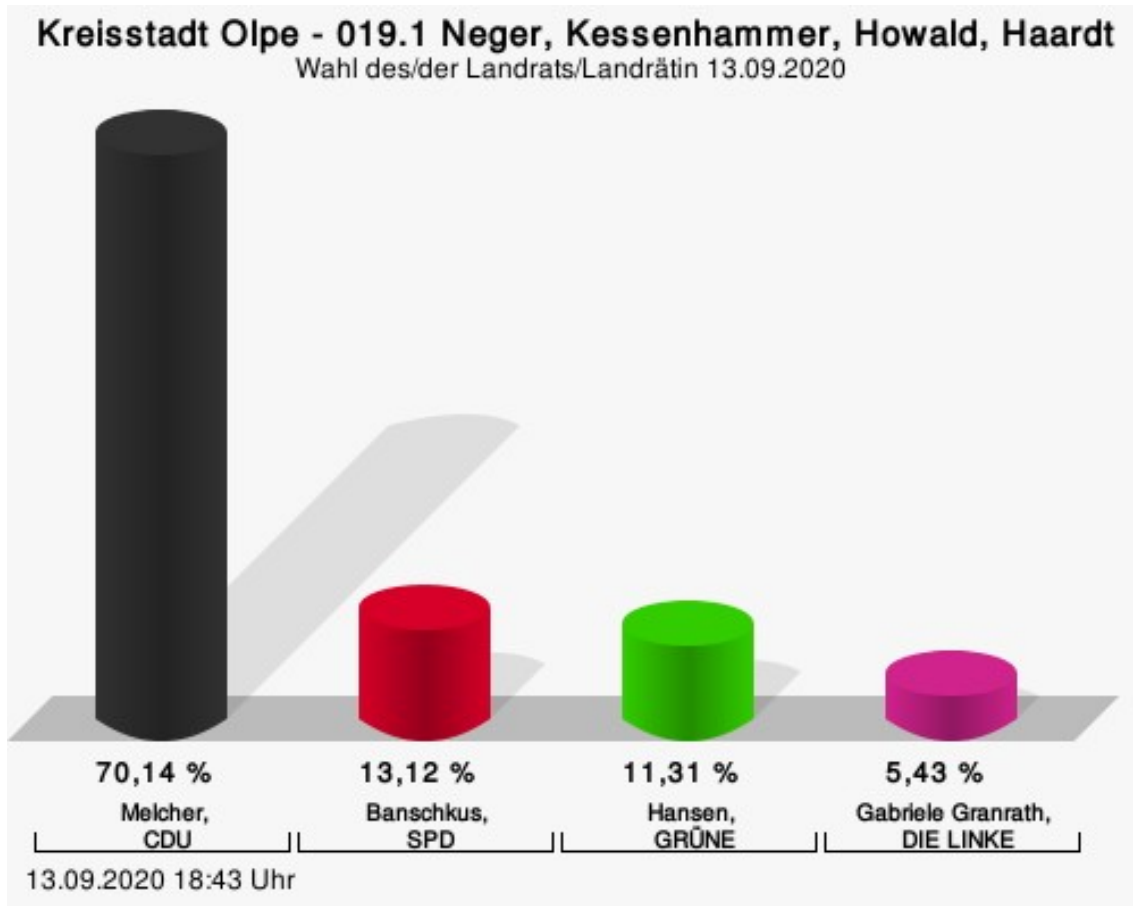
Melcher, CDU = Theo Melcher, Christlich Demokratische Union Deutschlands
 Banschkus, SPD = Bernd Banschkus, Sozialdemokratische Partei Deutschlands
 Hansen, GRÜNE = Fred Josef Hansen, BÜNDNIS 90/DIE GRÜNEN

Wahlbeteiligung



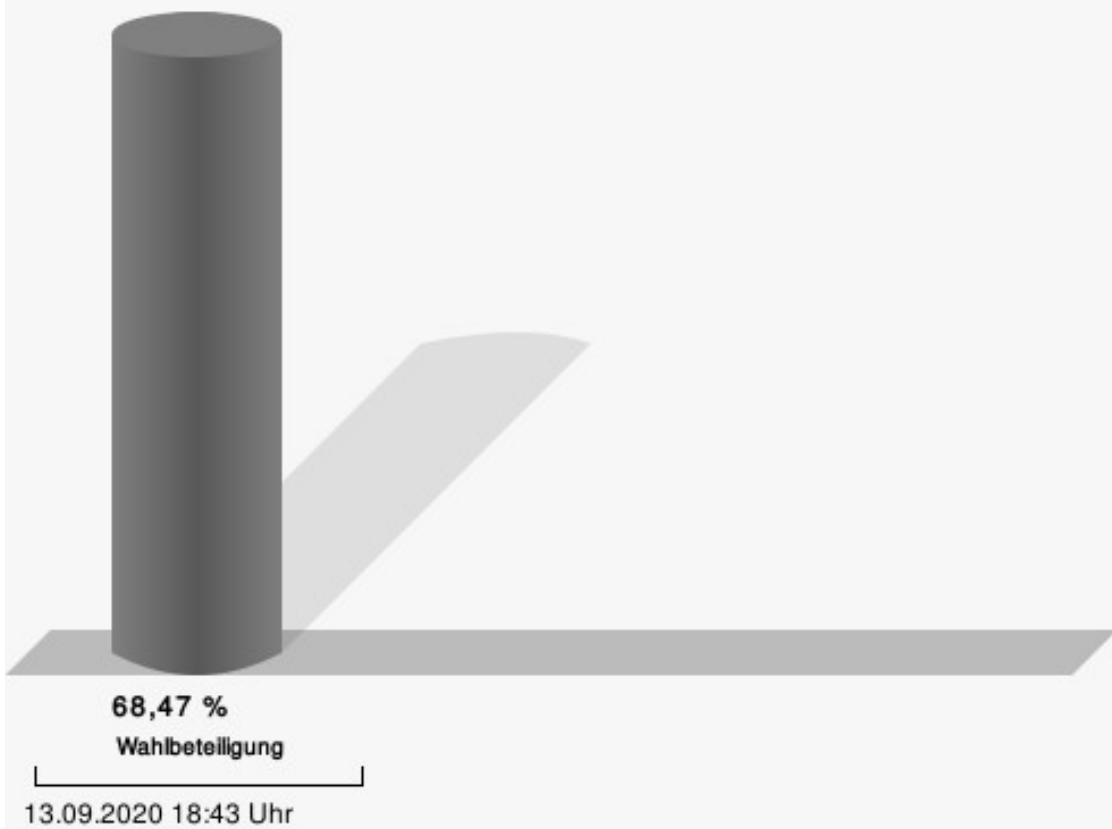
019.1 Neger, Kessenhammer, Howald, Haardt

	Anzahl	Prozent
Melcher, CDU	155	70,14 %
Banschkus, SPD	29	13,12 %
Hansen, GRÜNE	25	11,31 %
Granrath, DIE LINKE	12	5,43 %



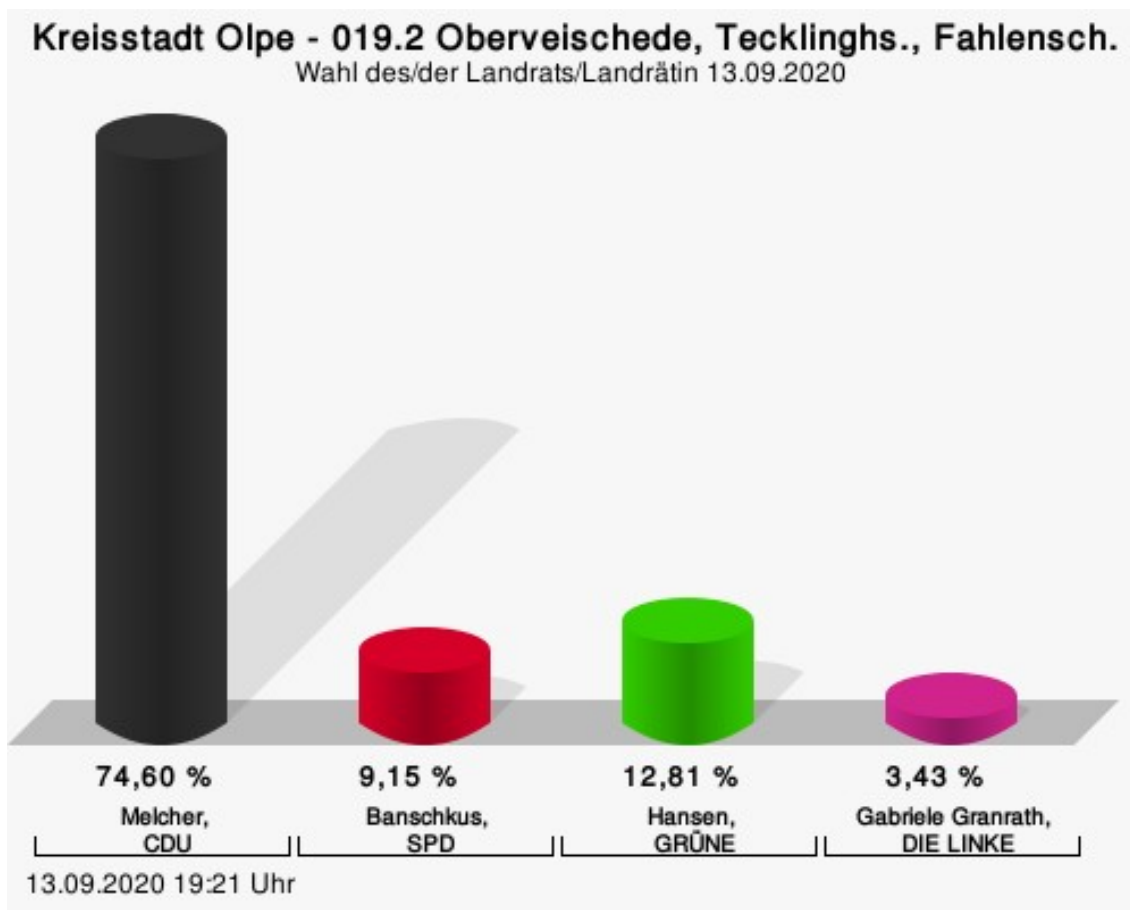
Melcher, CDU = Theo Melcher, Christlich Demokratische Union Deutschlands
 Banschkus, SPD = Bernd Banschkus, Sozialdemokratische Partei Deutschlands
 Hansen, GRÜNE = Fred Josef Hansen, BÜNDNIS 90/DIE GRÜNEN

Wahlbeteiligung



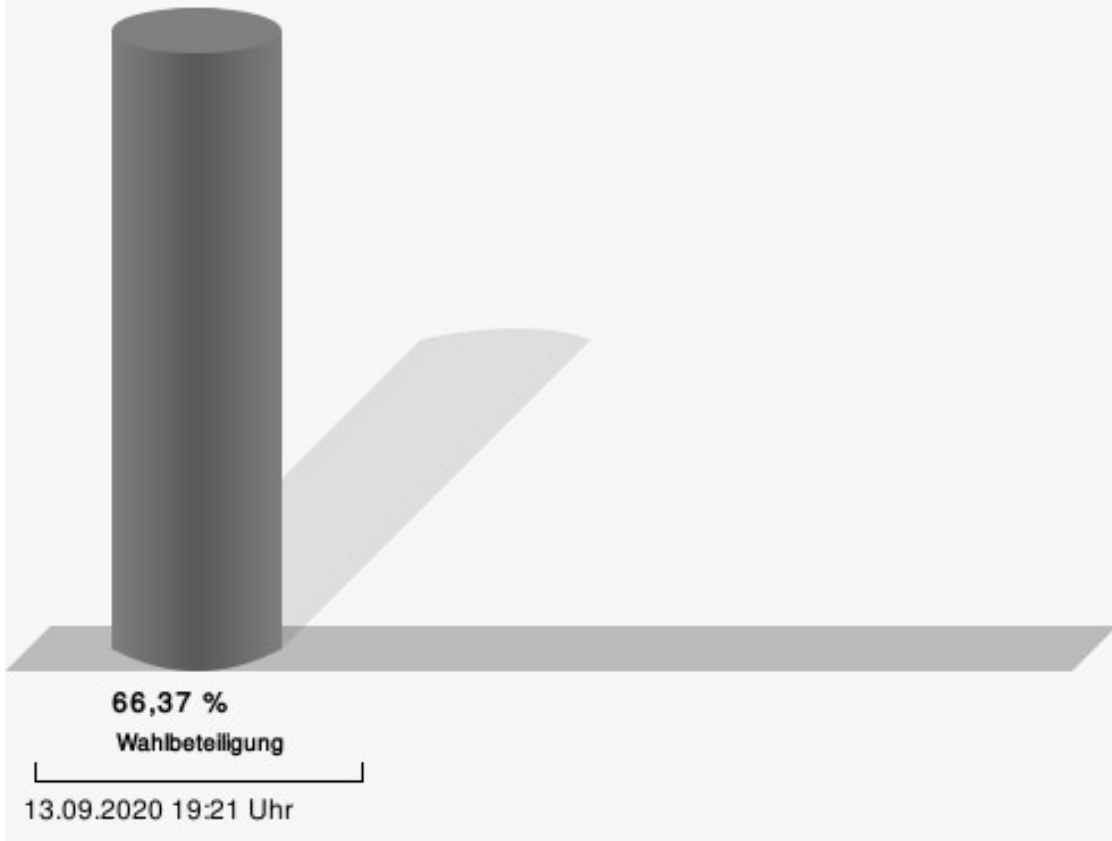
019.2 Oberveischede, Tecklingsh., Fahlensch.

	Anzahl	Prozent
Melcher, CDU	326	74,60 %
Banschkus, SPD	40	9,15 %
Hansen, GRÜNE	56	12,81 %
Granrath, DIE LINKE	15	3,43 %



Melcher, CDU = Theo Melcher, Christlich Demokratische Union Deutschlands
Banschkus, SPD = Bernd Banschkus, Sozialdemokratische Partei Deutschlands
Hansen, GRÜNE = Fred Josef Hansen, BÜNDNIS 90/DIE GRÜNEN

Wahlbeteiligung



Übersicht Stimmbezirke

Zusammenstellung der Ergebnisse nach Stimmbezirken

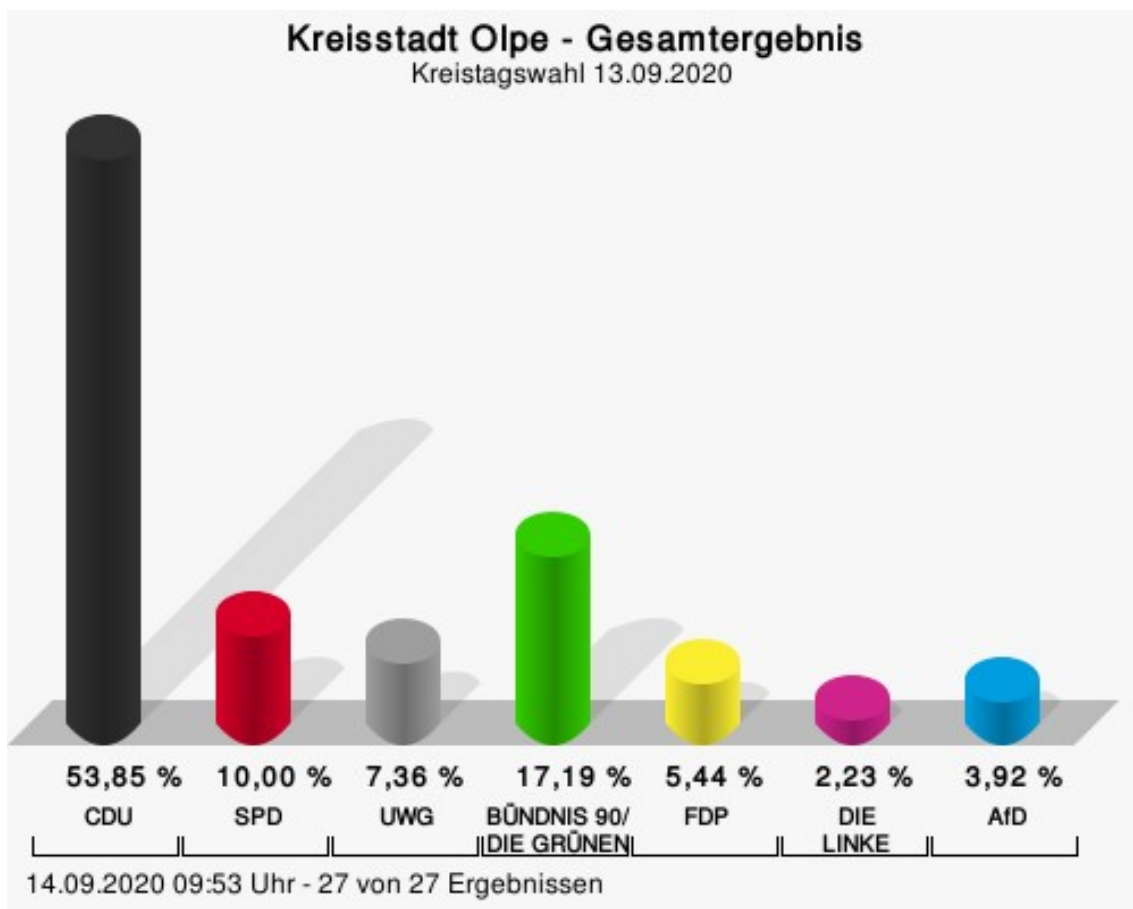
Stimmbezirk	Stand	Wahlberechtigte	Wähler/innen	gültig	Melcher, CDU	Banschkus, SPD	Hansen, GRÜNE	Granrath, DIE LINKE
001.1 Olpe I (Südlicher Bratzkopf)	eingegangen	1.183	53,59 %	97,95 %	69,24 %	11,76 %	15,46 %	3,54 %
002.1 Olpe II (Westl. Bratzk., Bahnhof, Wüste)	eingegangen	1.167	50,39 %	99,15 %	63,29 %	12,18 %	20,24 %	4,29 %
003.1 Olpe III (Westl. Hoher Stein, Bruchstr)	eingegangen	977	43,09 %	99,05 %	63,79 %	12,23 %	19,90 %	4,08 %
004.1 Olpe IV (Ob. Hoher Stein/Kimicker Berg)	eingegangen	971	64,47 %	99,52 %	61,32 %	12,52 %	21,83 %	4,33 %
005.1 Olpe V (Unt. Hoher Stein/Martinstraße)	eingegangen	1.057	52,03 %	98,18 %	74,81 %	9,63 %	13,52 %	2,04 %
006.1 Olpe VI (Östl. Hoher Stein, Günsetal)	eingegangen	933	49,41 %	98,26 %	63,80 %	11,04 %	20,31 %	4,86 %
007.1 Olpe VII (Eichhardt)	eingegangen	936	65,38 %	98,04 %	65,17 %	12,83 %	20,00 %	2,00 %
008.1 Olpe VIII (Hakemicke)	eingegangen	905	40,77 %	98,10 %	61,88 %	14,09 %	19,61 %	4,42 %
009.1 Olpe IX (Kortemicke, Rochusstraße)	eingegangen	1.157	51,17 %	97,97 %	68,28 %	9,66 %	18,62 %	3,45 %
010.1 Olpe X (Hatzenberg)	eingegangen	1.134	47,44 %	97,77 %	61,41 %	15,59 %	18,82 %	4,18 %

Stimmbezirk	Stand	Wahlberechtigte	Wähler/innen	gültig	Melcher, CDU	Banschkus, SPD	Hansen, GRÜNE	Granrath, DIE LINKE
011.1 Olpe XI (Östl. Imberg, Obere Westf. Str)	eingegangen	1.179	63,44 %	98,53 %	66,21 %	11,13 %	19,67 %	2,99 %
012.1 Rüb- linghausen	eingegangen	824	58,37 %	100,00 %	67,36 %	15,18 %	15,18 %	2,29 %
012.2 Saßmicke	eingegangen	454	59,03 %	98,51 %	83,71 %	6,82 %	7,58 %	1,89 %
013.1 Dahl - Friedrichsthal	eingegangen	1.084	54,52 %	98,31 %	71,77 %	10,50 %	15,15 %	2,58 %
014.1 Rehring- hausen	eingegangen	283	69,26 %	99,49 %	79,49 %	10,77 %	9,23 %	0,51 %
014.2 Stachelau	eingegangen	382	55,24 %	99,53 %	59,05 %	18,57 %	15,71 %	6,67 %
014.3 Griese- mert, Wauk.,Sie- denst.,Möl- l.,Siele	eingegangen	212	70,75 %	97,33 %	77,40 %	6,85 %	13,70 %	2,05 %
015.1 Altenkle- usheim, Bruch	eingegangen	582	56,01 %	99,39 %	68,21 %	13,27 %	14,51 %	4,01 %
015.2 Neuenkle- usheim, Grube Rhonard	eingegangen	481	64,03 %	97,08 %	73,91 %	10,03 %	13,04 %	3,01 %
016.1 Lütring- hausen	eingegangen	630	56,83 %	99,16 %	75,21 %	12,96 %	9,58 %	2,25 %
016.2 Thierin- ghausen, Rho- nard, Günsen	eingegangen	547	63,62 %	99,71 %	67,72 %	8,36 %	21,33 %	2,59 %
017.1 Rhode, Hohl	eingegangen	1.036	60,42 %	98,40 %	70,13 %	10,23 %	16,88 %	2,76 %
018.1 Eichha- gen, Stade	eingegangen	288	57,29 %	98,18 %	53,09 %	18,52 %	22,84 %	5,56 %

Stimmbezirk	Stand	Wahlberechtigte	Wähler/innen	gültig	Melcher, CDU	Banschkus, SPD	Hansen, GRÜNE	Granrath, DIE LINKE
018.2 Sondern, Hanemicke, Hitzendumicke	eingegangen	410	58,29 %	99,58 %	77,73 %	10,92 %	6,72 %	4,62 %
018.3 Rhode - West	eingegangen	216	60,65 %	97,71 %	71,09 %	9,38 %	17,19 %	2,34 %
019.1 Neger, Kessenhammer, Howald, Haardt	eingegangen	333	68,47 %	96,93 %	70,14 %	13,12 %	11,31 %	5,43 %
019.2 Oberveischede, Tecklinghs., Fahlensch.	eingegangen	666	66,37 %	98,87 %	74,60 %	9,15 %	12,81 %	3,43 %
Kreisstadt Olpe	27 von 27	20.027	55,96 %	98,56 %	68,21 %	11,71 %	16,72 %	3,36 %

Kreistagswahl Kreisstadt Olpe

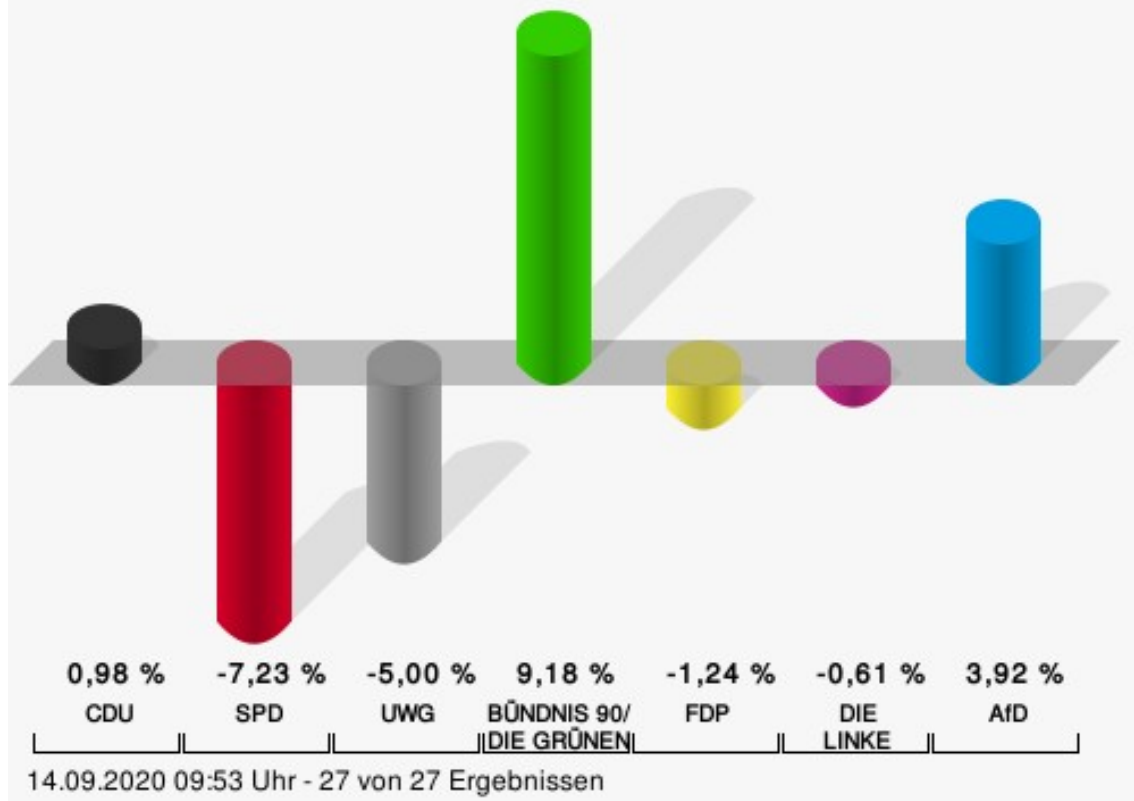
	Anzahl	Prozent
CDU	5.969	53,85 %
SPD	1.109	10,00 %
UWG	816	7,36 %
GRÜNE	1.906	17,19 %
FDP	603	5,44 %
DIE LINKE	247	2,23 %
AfD	435	3,92 %



CDU = Christlich Demokratische Union Deutschlands
 SPD = Sozialdemokratische Partei Deutschlands
 UWG = Unabhängige Wählergemeinschaft des Kreises Olpe e.V.
 FDP = Freie Demokratische Partei
 AfD = Alternative für Deutschland

Kreisstadt Olpe - Gesamtergebnis

Kreistagswahl 13.09.2020 | 25.05.2014



CDU = Christlich Demokratische Union Deutschlands
SPD = Sozialdemokratische Partei Deutschlands
UWG = Unabhängige Wählergemeinschaft des Kreises Olpe e.V.
FDP = Freie Demokratische Partei
AfD = Alternative für Deutschland

Kreisstadt Olpe
 Kreistagswahl 13.09.2020
 Gewinne und Verluste Gesamtergebnis

	aktuelle Wahl: Kreistagswahl 13.09.2020	im Vergleich zur: Kreistagswahl 25.05.2014	
		Ergebnis	Gewinne und Verluste
Wahlberechtigte	20.027	20.164	-137
Wähler	11.206	10.561	+645
	55,95 %	52,38 %	+ 3,57
gültige Stimmen	11.085	10.444	+641
	98,92 %	98,89 %	+ 0,03
CDU	5.969	5.522	+447
	53,85 %	52,87 %	+ 0,98
SPD	1.109	1.799	-690
	10,00 %	17,23 %	- 7,23
UWG	816	1.291	-475
	7,36 %	12,36 %	- 5,00
GRÜNE	1.906	837	+1.069
	17,19 %	8,01 %	+ 9,18
FDP	603	698	-95
	5,44 %	6,68 %	- 1,24
DIE LINKE	247	297	-50
	2,23 %	2,84 %	- 0,61
AfD	435	0	+435
	3,92 %	0,00 %	+ 3,92

Wahlbeteiligung

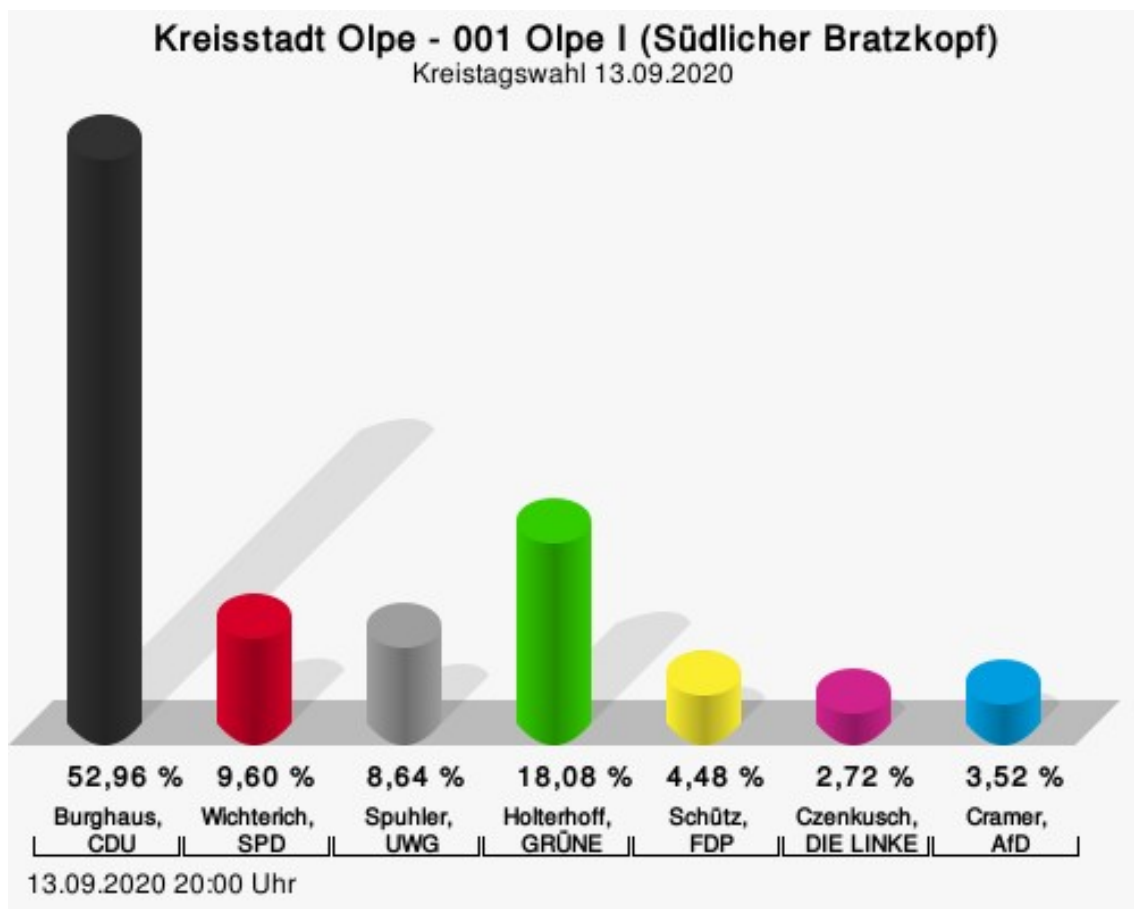


55,95 %
Wahlbeteiligung

14.09.2020 09:53 Uhr - 27 von 27 Ergebnissen

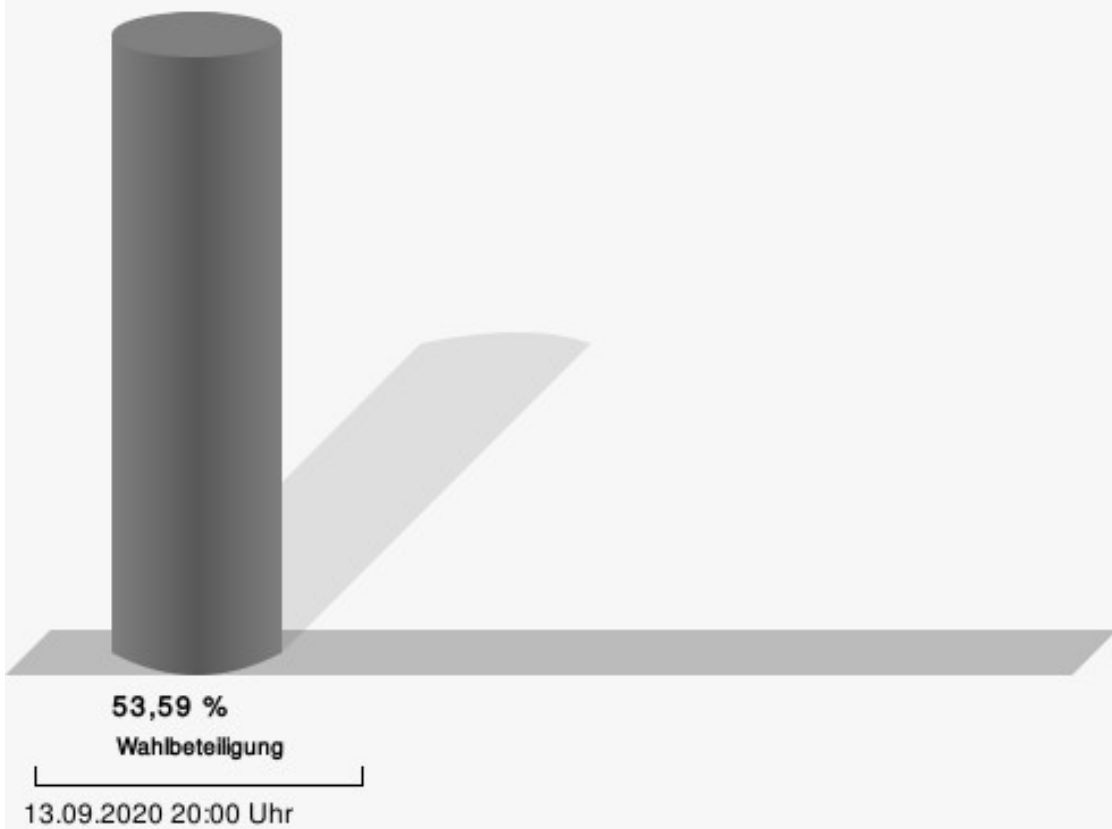
Wahlbezirke 001 Olpe I (Südlicher Bratzkopf)

	Anzahl	Prozent
Burghaus, CDU	331	52,96 %
Wichterich, SPD	60	9,60 %
Spuhler, UWG	54	8,64 %
Holterhoff, GRÜNE	113	18,08 %
Schütz, FDP	28	4,48 %
Czenkusch, DIE LINKE	17	2,72 %
Cramer, AfD	22	3,52 %



Burghaus, CDU = Heribert Burghaus, Christlich Demokratische Union Deutschlands
 Wichterich, SPD = Johannes-Jan Wichterich, Sozialdemokratische Partei Deutschlands
 Spuhler, UWG = Hans Bernd Spuhler, Unabhängige Wählergemeinschaft des Kreises Olpe e.V.
 Holterhoff, GRÜNE = Alice Holterhoff, BÜNDNIS 90/DIE GRÜNEN
 Schütz, FDP = Henning Schütz, Freie Demokratische Partei
 Czenkusch, DIE LINKE = Siglinde Czenkusch, DIE LINKE
 Cramer, AfD = Ingrid Cramer, Alternative für Deutschland

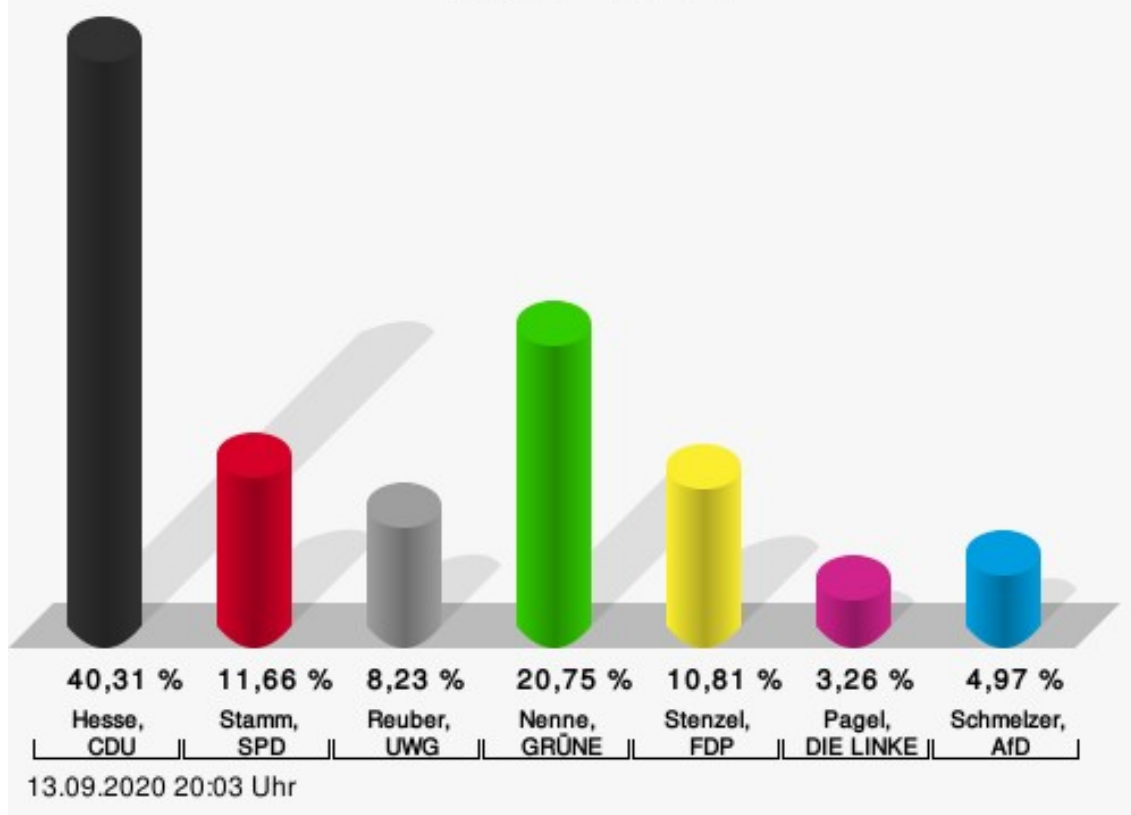
Wahlbeteiligung



002 Olpe II (Westlicher Bratzkopf, Bahnhof, Wüste)

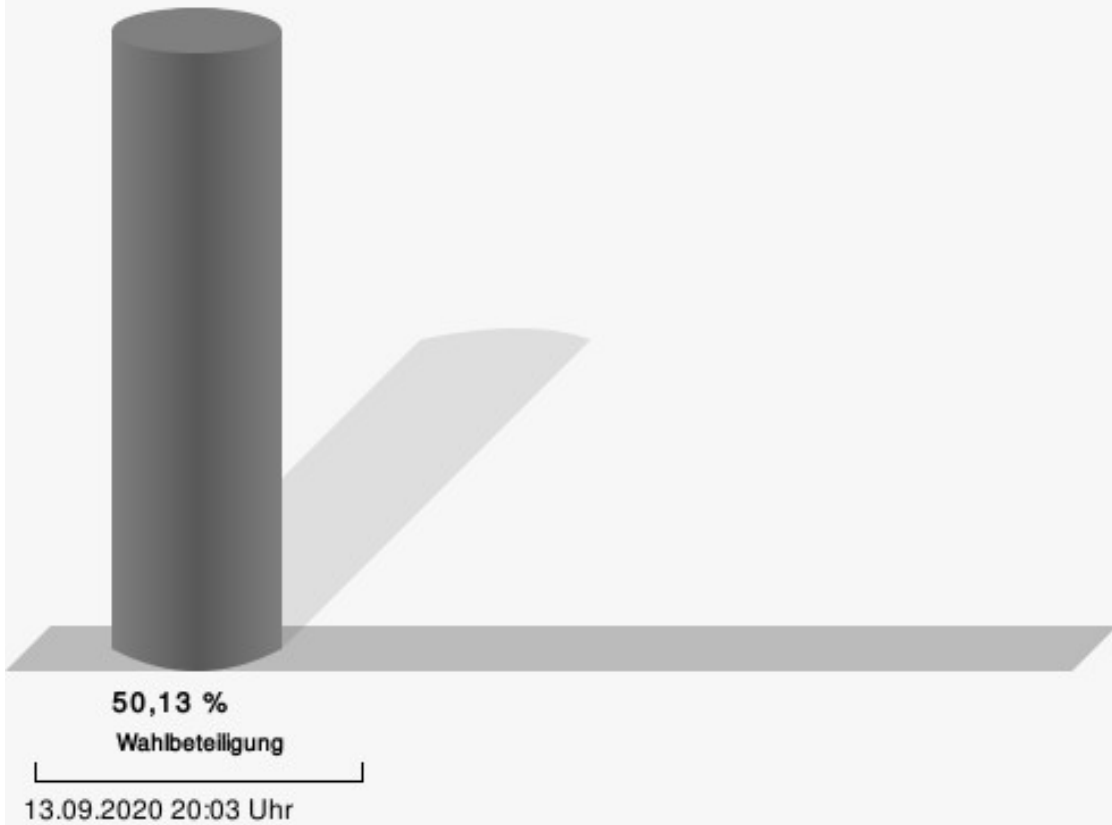
	Anzahl	Prozent
Hesse, CDU	235	40,31 %
Stamm, SPD	68	11,66 %
Reuber, UWG	48	8,23 %
Nenne, GRÜNE	121	20,75 %
Stenzel, FDP	63	10,81 %
Pagel, DIE LINKE	19	3,26 %
Schmelzer, AfD	29	4,97 %

Kreisstadt Olpe - 002 Olpe II (Westlicher Bratzkopf, Bahnhof, Wüste)
 Kreistagswahl 13.09.2020



Hesse, CDU = Wolfgang Hesse, Christlich Demokratische Union Deutschlands
 Stamm, SPD = Christin-Marie Stamm, Sozialdemokratische Partei Deutschlands
 Reuber, UWG = Gerda Reuber, Unabhängige Wählergemeinschaft des Kreises Olpe e.V.
 Nenne, GRÜNE = Hans Jürgen Nenne, BÜNDNIS 90/DIE GRÜNEN
 Stenzel, FDP = Andreas Stenzel, Freie Demokratische Partei
 Pagel, DIE LINKE = Beatrice Pagel, DIE LINKE
 Schmelzer, AfD = Klaus Schmelzer, Alternative für Deutschland

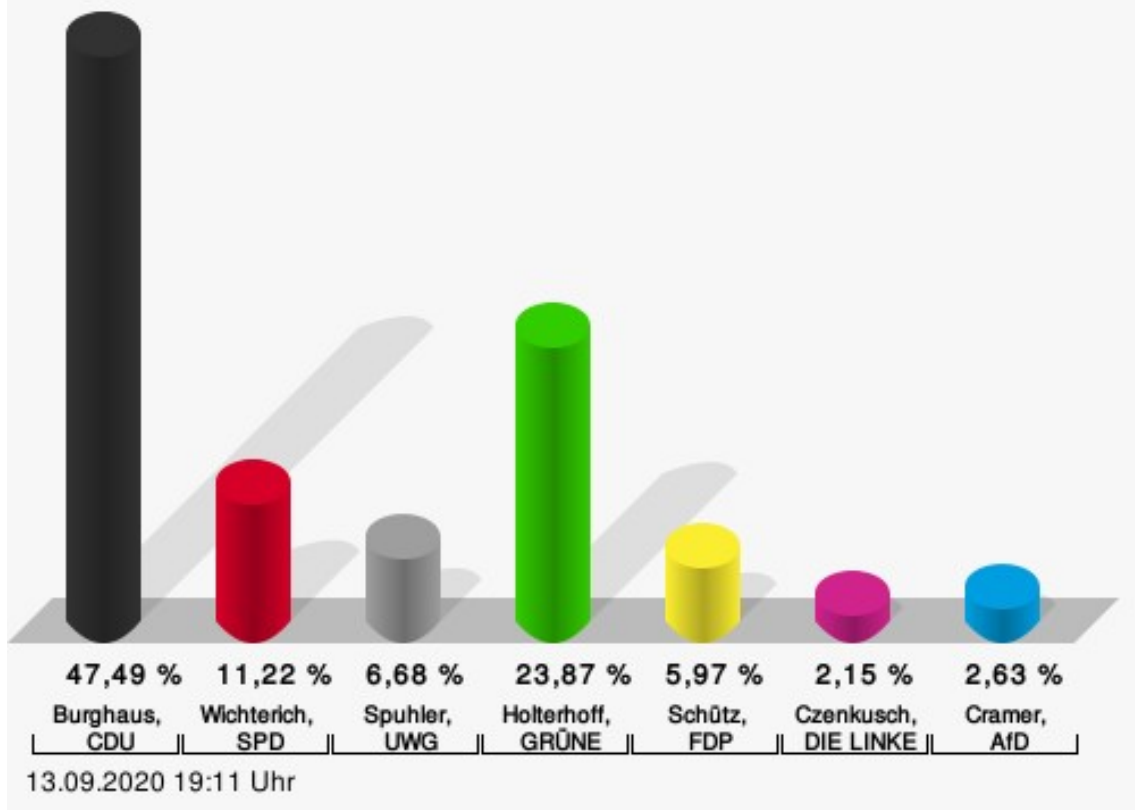
Wahlbeteiligung



003 Olpe III (Westlicher Hoher Stein, Bruchstraße)

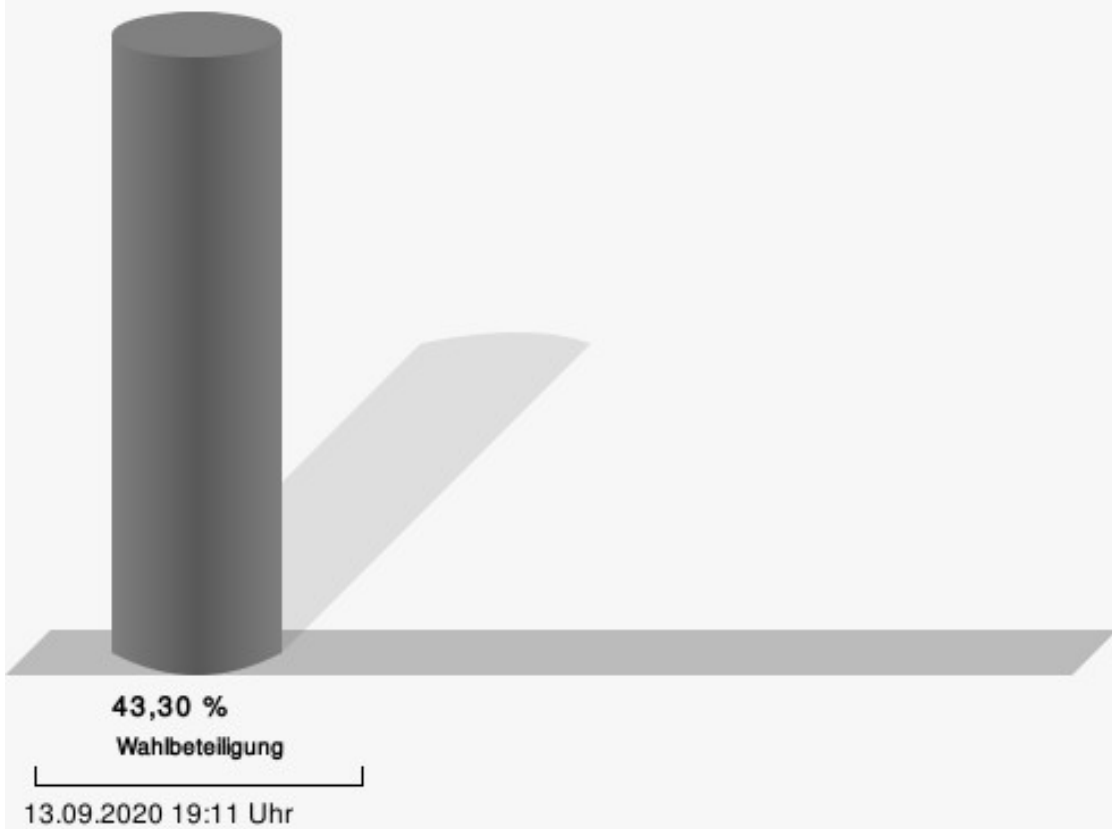
	Anzahl	Prozent
Burghaus, CDU	199	47,49 %
Wichterich, SPD	47	11,22 %
Spuhler, UWG	28	6,68 %
Holterhoff, GRÜNE	100	23,87 %
Schütz, FDP	25	5,97 %
Czenkusch, DIE LINKE	9	2,15 %
Cramer, AfD	11	2,63 %

Kreisstadt Olpe - 003 Olpe III (Westlicher Hoher Stein, Bruchstraße)
 Kreistagswahl 13.09.2020



Burghaus, CDU = Heribert Burghaus, Christlich Demokratische Union Deutschlands
 Wichterich, SPD = Johannes-Jan Wichterich, Sozialdemokratische Partei Deutschlands
 Spuhler, UWG = Hans Bernd Spuhler, Unabhängige Wählergemeinschaft des Kreises Olpe e.V.
 Holterhoff, GRÜNE = Alice Holterhoff, BÜNDNIS 90/DIE GRÜNEN
 Schütz, FDP = Henning Schütz, Freie Demokratische Partei
 Czenkusch, DIE LINKE = Siglinde Czenkusch, DIE LINKE
 Cramer, AfD = Ingrid Cramer, Alternative für Deutschland

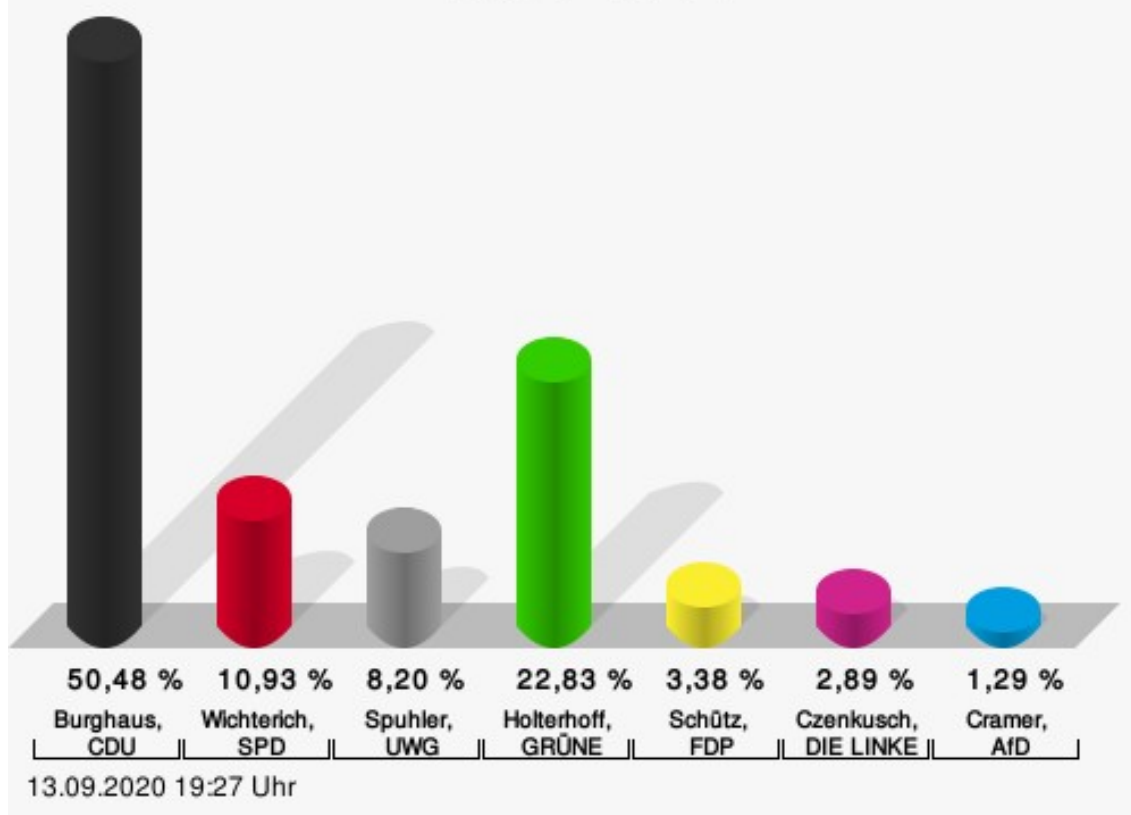
Wahlbeteiligung



004 Olpe IV (Oberer Hoher Stein / Kimicker Berg)

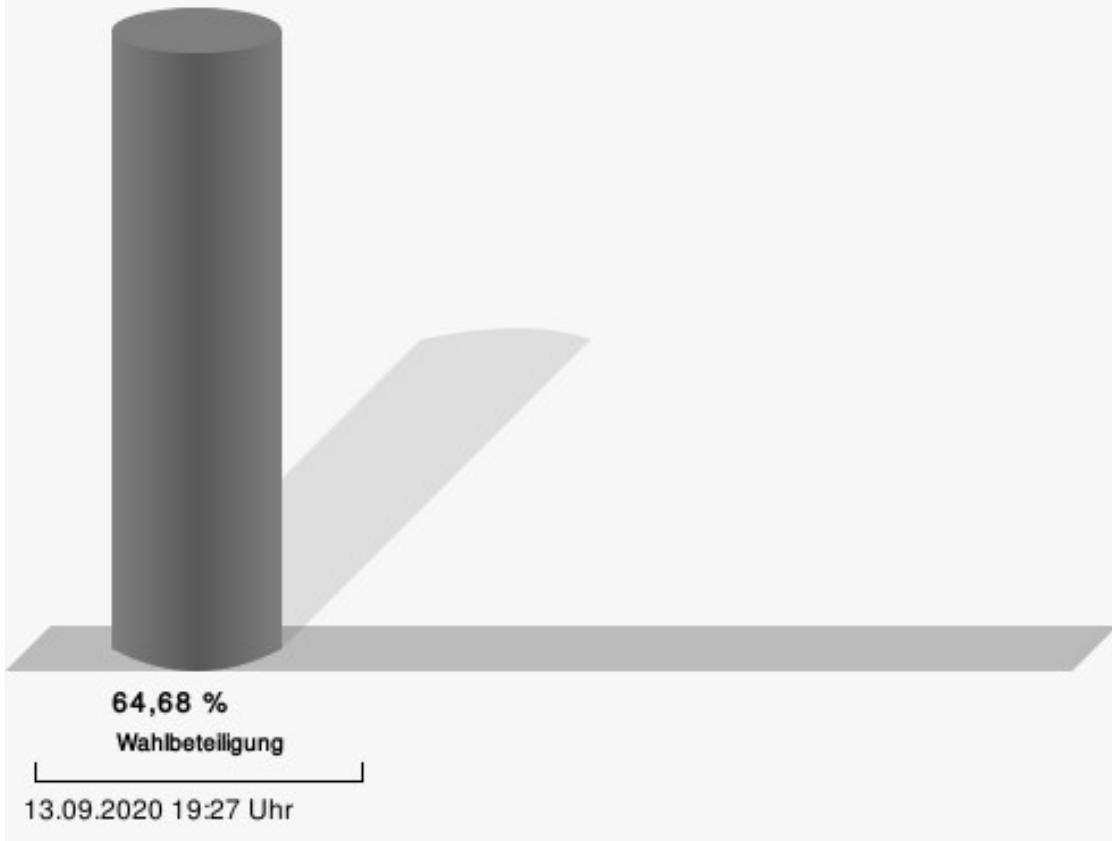
	Anzahl	Prozent
Burghaus, CDU	314	50,48 %
Wichterich, SPD	68	10,93 %
Spuhler, UWG	51	8,20 %
Holterhoff, GRÜNE	142	22,83 %
Schütz, FDP	21	3,38 %
Czenkusch, DIE LINKE	18	2,89 %
Cramer, AfD	8	1,29 %

Kreisstadt Olpe - 004 Olpe IV (Oberer Hoher Stein / Kimicker Berg)
 Kreistagswahl 13.09.2020



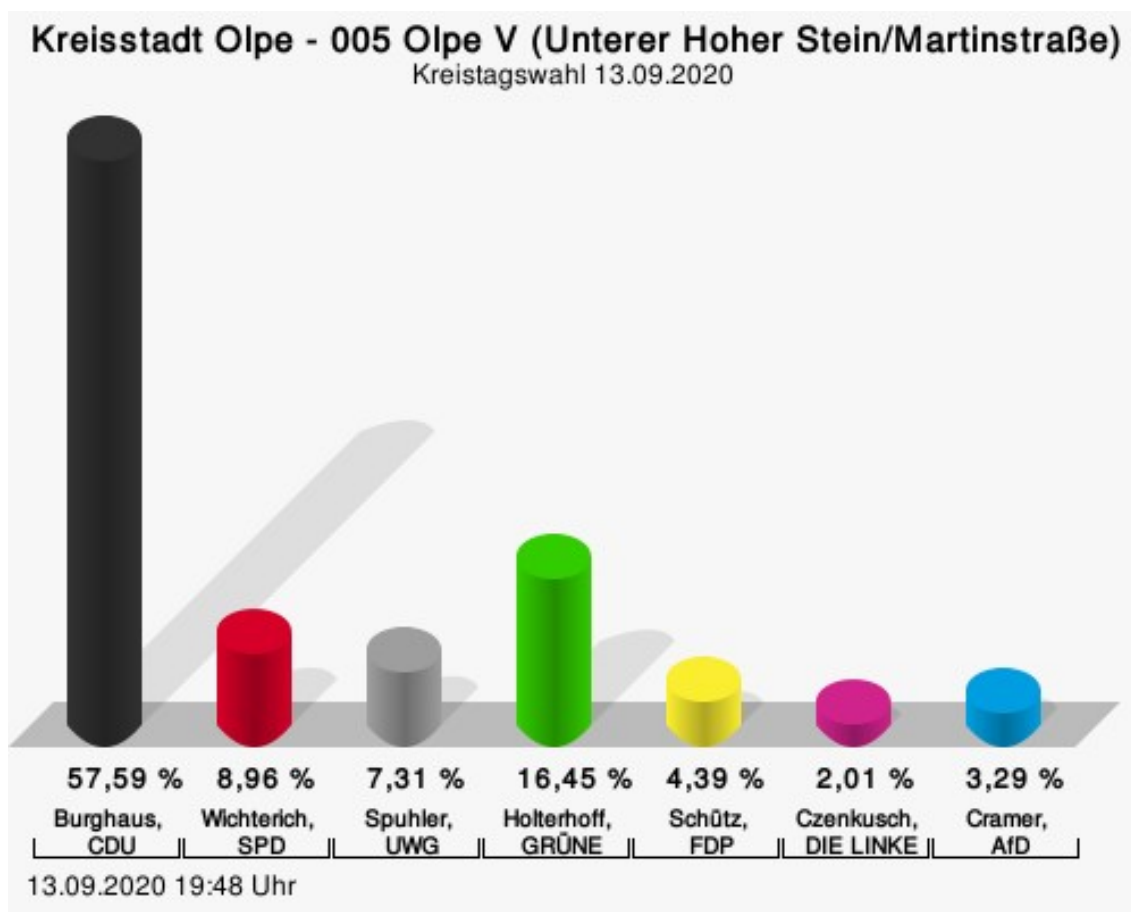
Burghaus, CDU = Heribert Burghaus, Christlich Demokratische Union Deutschlands
 Wichterich, SPD = Johannes-Jan Wichterich, Sozialdemokratische Partei Deutschlands
 Spuhler, UWG = Hans Bernd Spuhler, Unabhängige Wählergemeinschaft des Kreises Olpe e.V.
 Holterhoff, GRÜNE = Alice Holterhoff, BÜNDNIS 90/DIE GRÜNEN
 Schütz, FDP = Henning Schütz, Freie Demokratische Partei
 Czenkusch, DIE LINKE = Siglinde Czenkusch, DIE LINKE
 Cramer, AfD = Ingrid Cramer, Alternative für Deutschland

Wahlbeteiligung



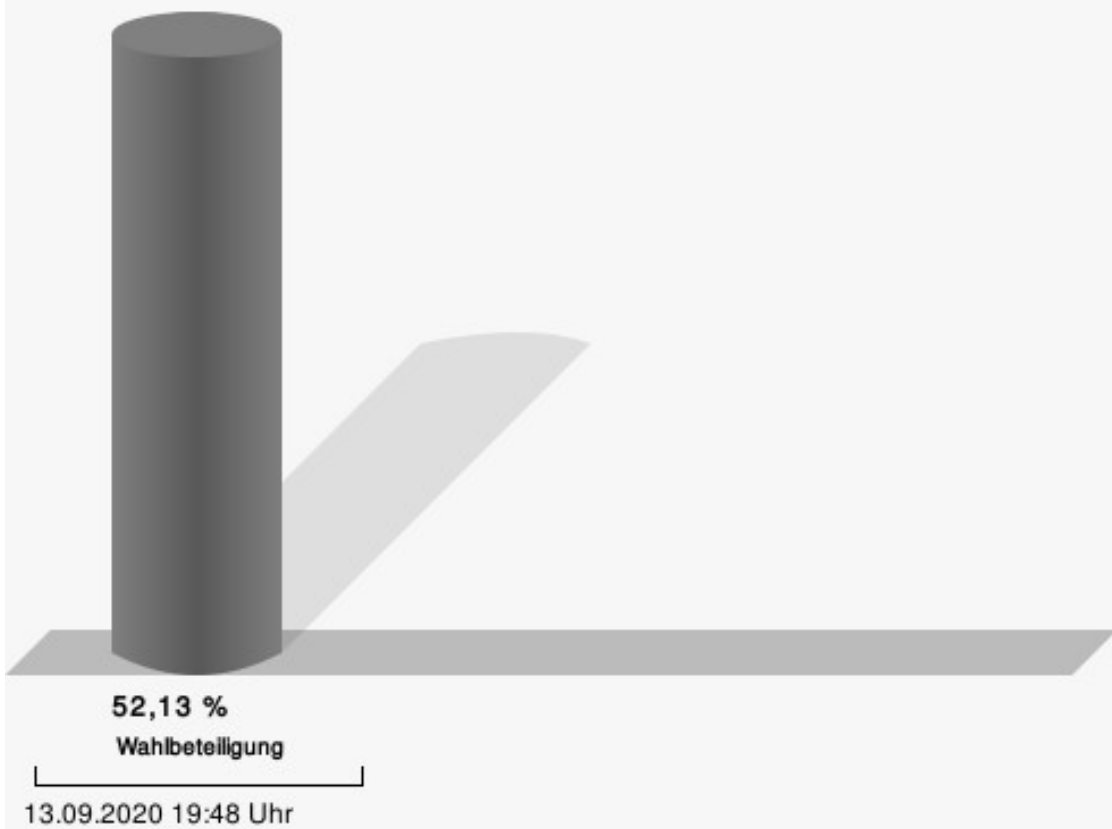
005 Olpe V (Unterer Hoher Stein/Martinstraße)

	Anzahl	Prozent
Burghaus, CDU	315	57,59 %
Wichterich, SPD	49	8,96 %
Spuhler, UWG	40	7,31 %
Holterhoff, GRÜNE	90	16,45 %
Schütz, FDP	24	4,39 %
Czenkusch, DIE LINKE	11	2,01 %
Cramer, AfD	18	3,29 %



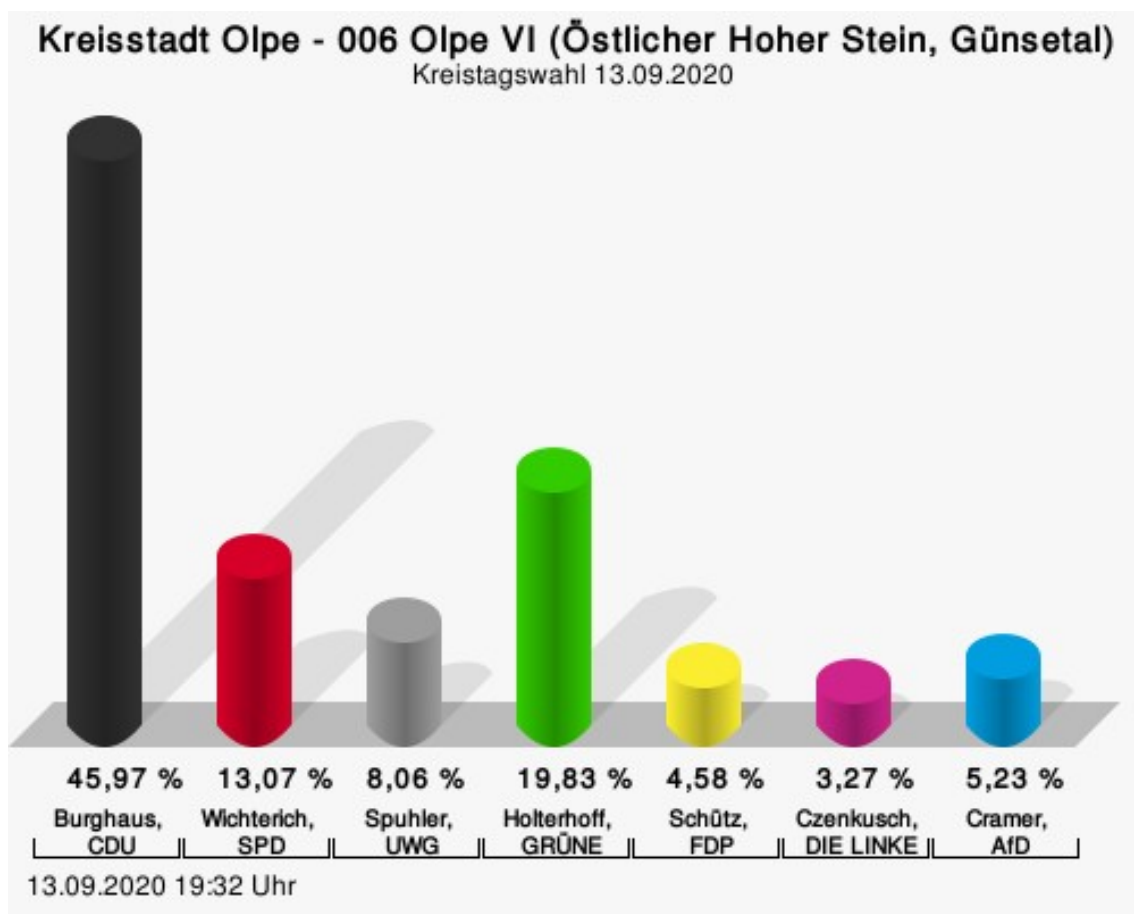
Burghaus, CDU = Heribert Burghaus, Christlich Demokratische Union Deutschlands
 Wichterich, SPD = Johannes-Jan Wichterich, Sozialdemokratische Partei Deutschlands
 Spuhler, UWG = Hans Bernd Spuhler, Unabhängige Wählergemeinschaft des Kreises Olpe e.V.
 Holterhoff, GRÜNE = Alice Holterhoff, BÜNDNIS 90/DIE GRÜNEN
 Schütz, FDP = Henning Schütz, Freie Demokratische Partei
 Czenkusch, DIE LINKE = Siglinde Czenkusch, DIE LINKE
 Cramer, AfD = Ingrid Cramer, Alternative für Deutschland

Wahlbeteiligung



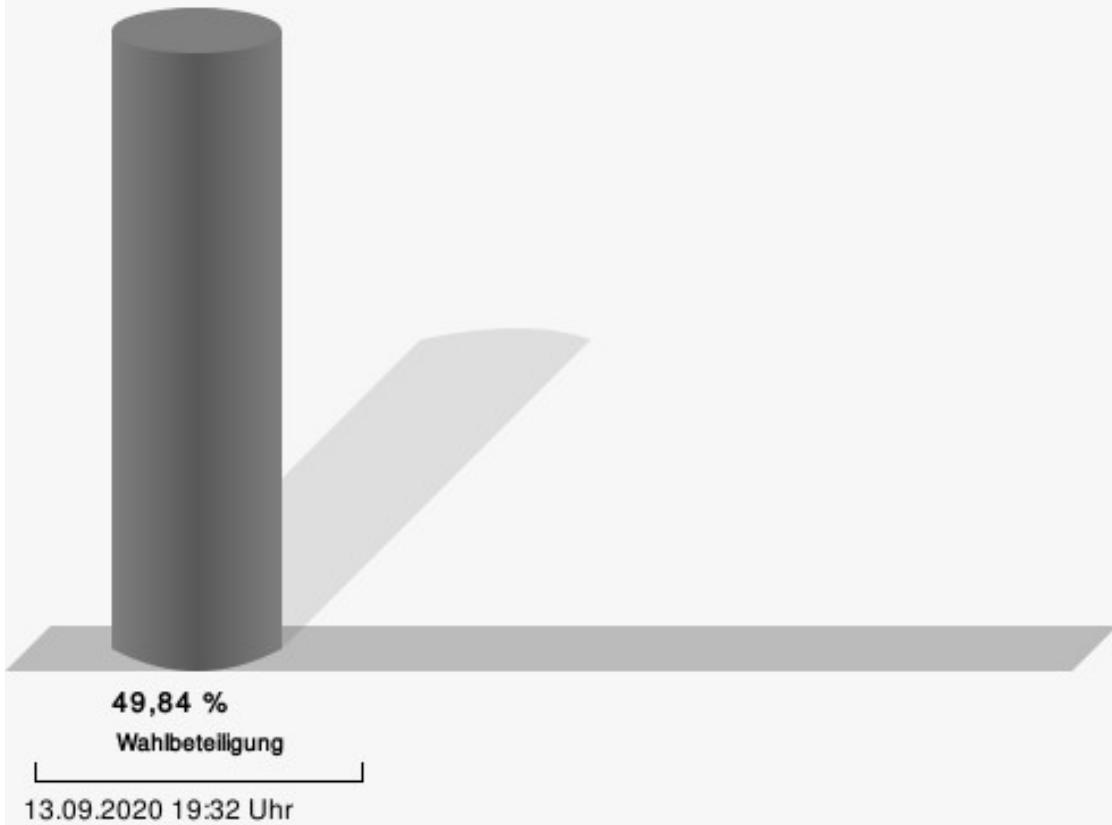
006 Olpe VI (Östlicher Hoher Stein, Günsetal)

	Anzahl	Prozent
Burghaus, CDU	211	45,97 %
Wichterich, SPD	60	13,07 %
Spuhler, UWG	37	8,06 %
Holterhoff, GRÜNE	91	19,83 %
Schütz, FDP	21	4,58 %
Czenkusch, DIE LINKE	15	3,27 %
Cramer, AfD	24	5,23 %



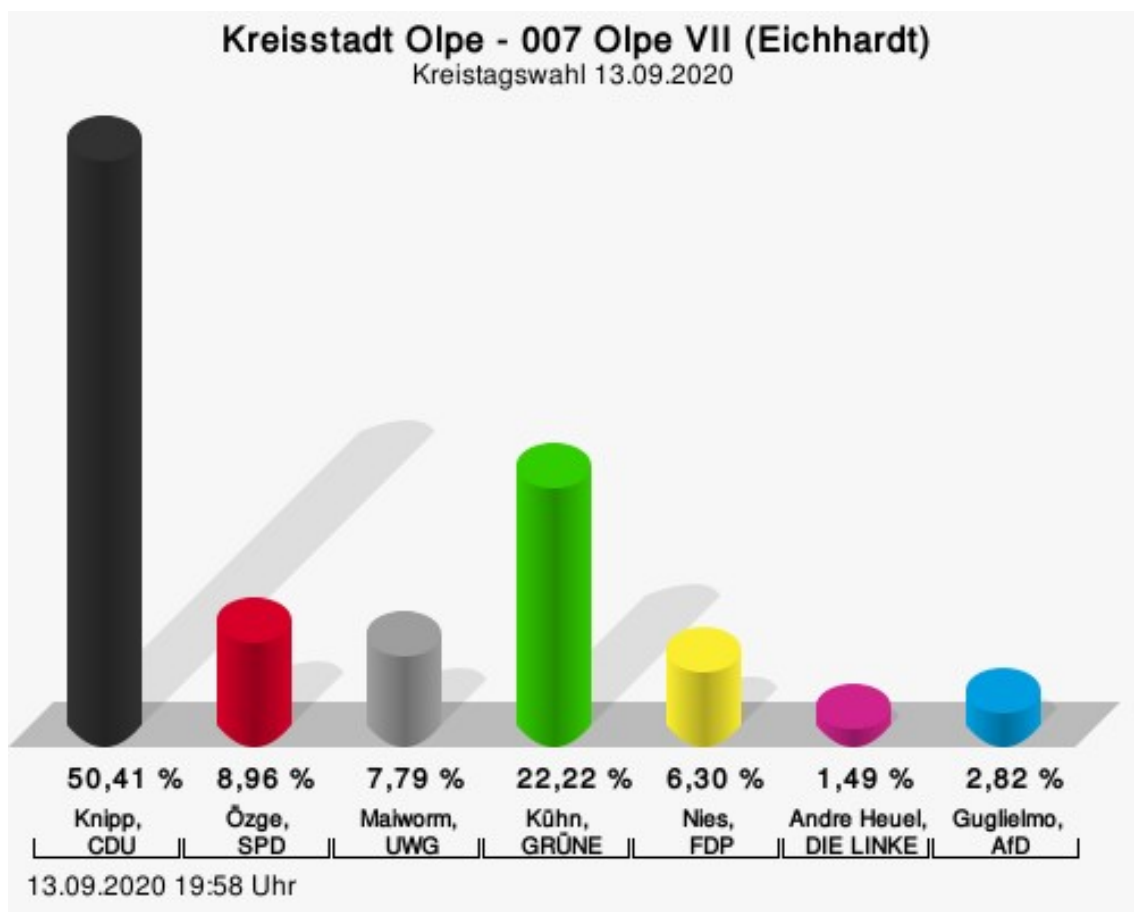
Burghaus, CDU = Heribert Burghaus, Christlich Demokratische Union Deutschlands
 Wichterich, SPD = Johannes-Jan Wichterich, Sozialdemokratische Partei Deutschlands
 Spuhler, UWG = Hans Bernd Spuhler, Unabhängige Wählergemeinschaft des Kreises Olpe e.V.
 Holterhoff, GRÜNE = Alice Holterhoff, BÜNDNIS 90/DIE GRÜNEN
 Schütz, FDP = Henning Schütz, Freie Demokratische Partei
 Czenkusch, DIE LINKE = Siglinde Czenkusch, DIE LINKE
 Cramer, AfD = Ingrid Cramer, Alternative für Deutschland

Wahlbeteiligung



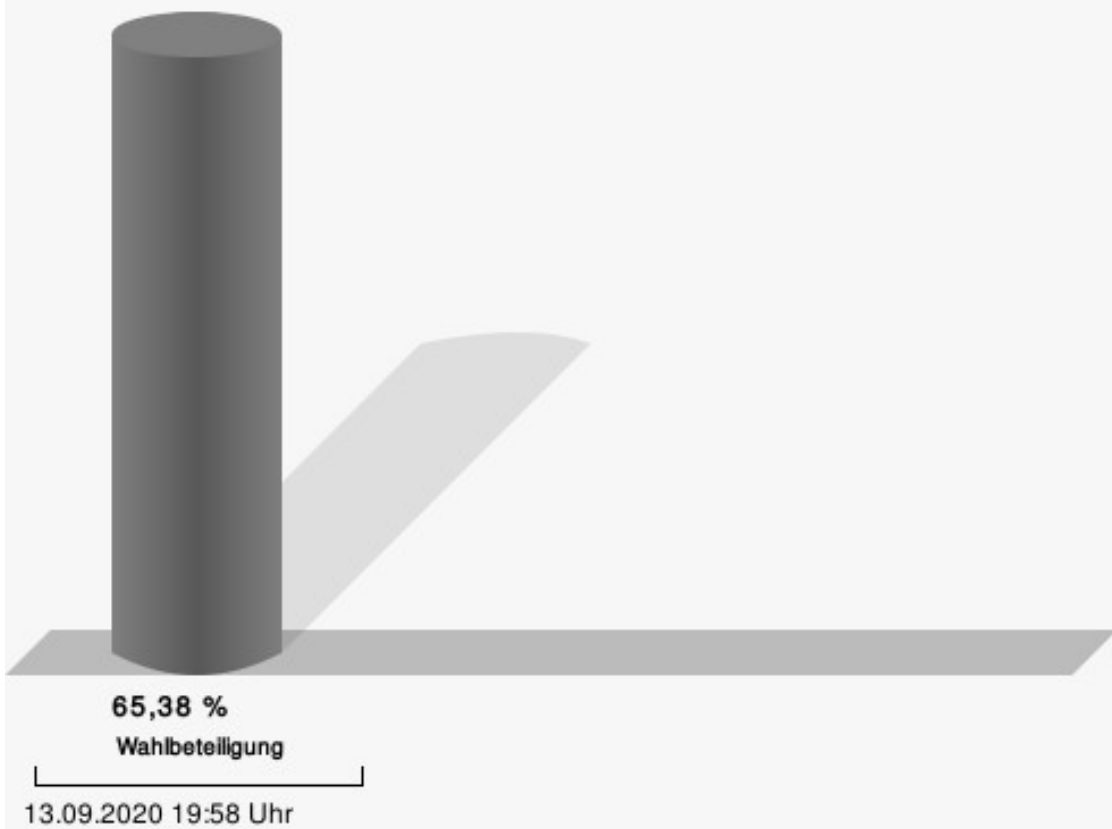
007 Olpe VII (Eichhardt)

	Anzahl	Prozent
Knipp, CDU	304	50,41 %
Özge, SPD	54	8,96 %
Maiworm, UWG	47	7,79 %
Kühn, GRÜNE	134	22,22 %
Nies, FDP	38	6,30 %
Heuel, DIE LINKE	9	1,49 %
Guglielmo, AfD	17	2,82 %



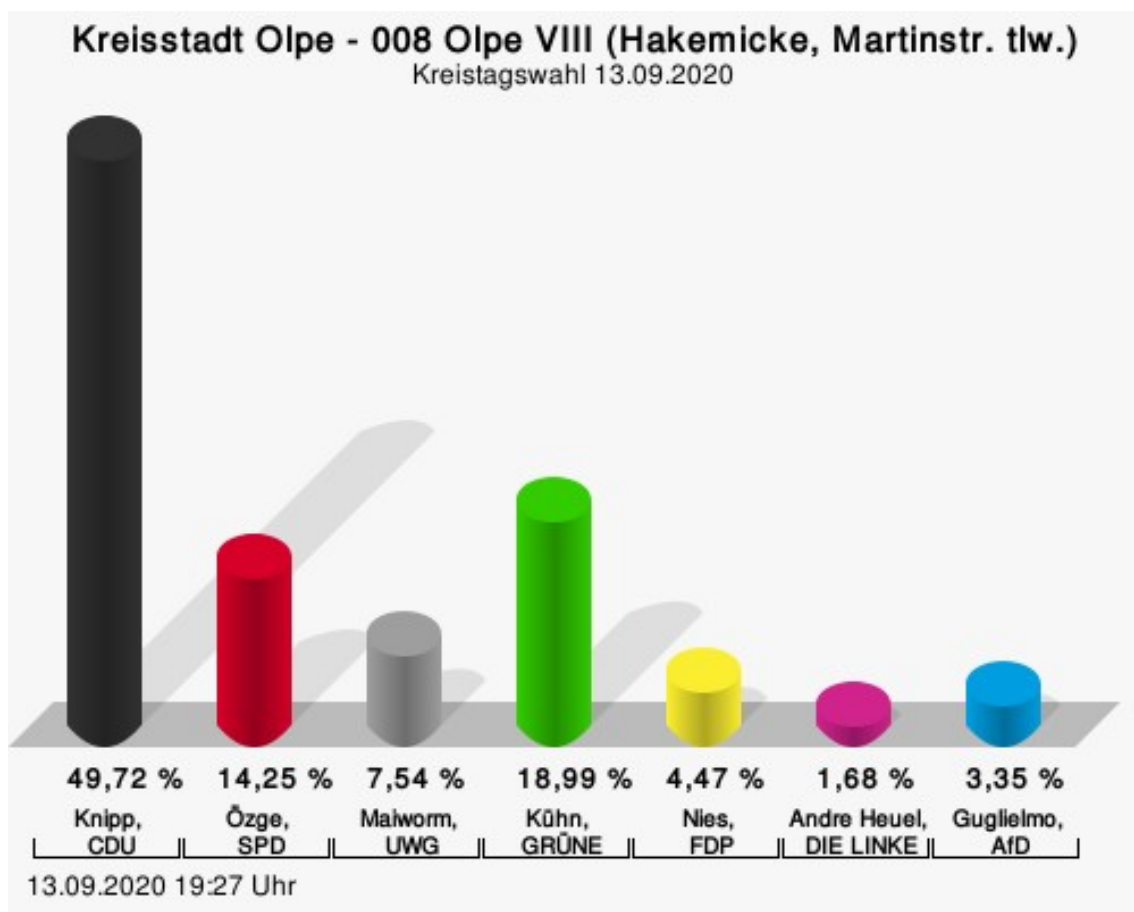
Knipp, CDU = Uwe Knipp, Christlich Demokratische Union Deutschlands
 Özge, SPD = Gamze Naime Özge, Sozialdemokratische Partei Deutschlands
 Maiworm, UWG = Heinrich Maiworm, Unabhängige Wählergemeinschaft des Kreises Olpe e.V.
 Kühn, GRÜNE = Regina Kühn, BÜNDNIS 90/DIE GRÜNEN
 Nies, FDP = Claudia Nies, Freie Demokratische Partei
 Guglielmo, AfD = Santa Guglielmo, Alternative für Deutschland

Wahlbeteiligung



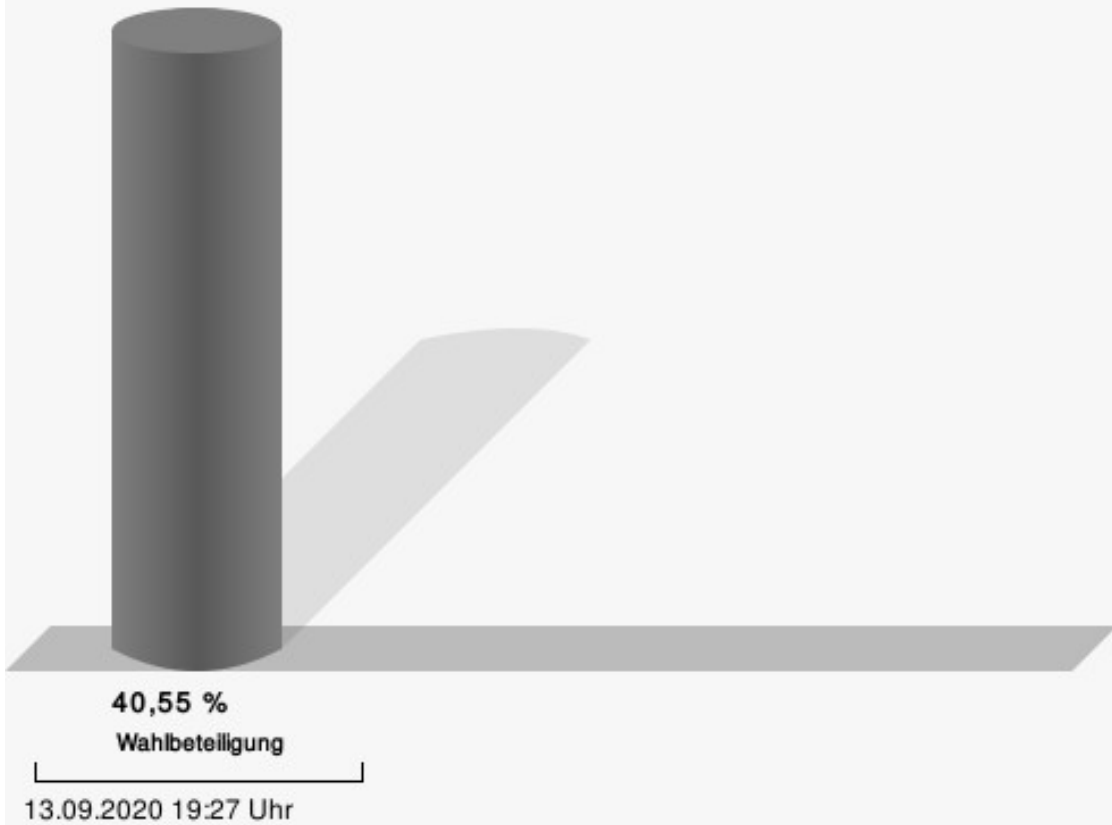
008 Olpe VIII (Hakemicke, Martinstr. tlw.)

	Anzahl	Prozent
Knipp, CDU	178	49,72 %
Özge, SPD	51	14,25 %
Maiworm, UWG	27	7,54 %
Kühn, GRÜNE	68	18,99 %
Nies, FDP	16	4,47 %
Heuel, DIE LINKE	6	1,68 %
Guglielmo, AfD	12	3,35 %



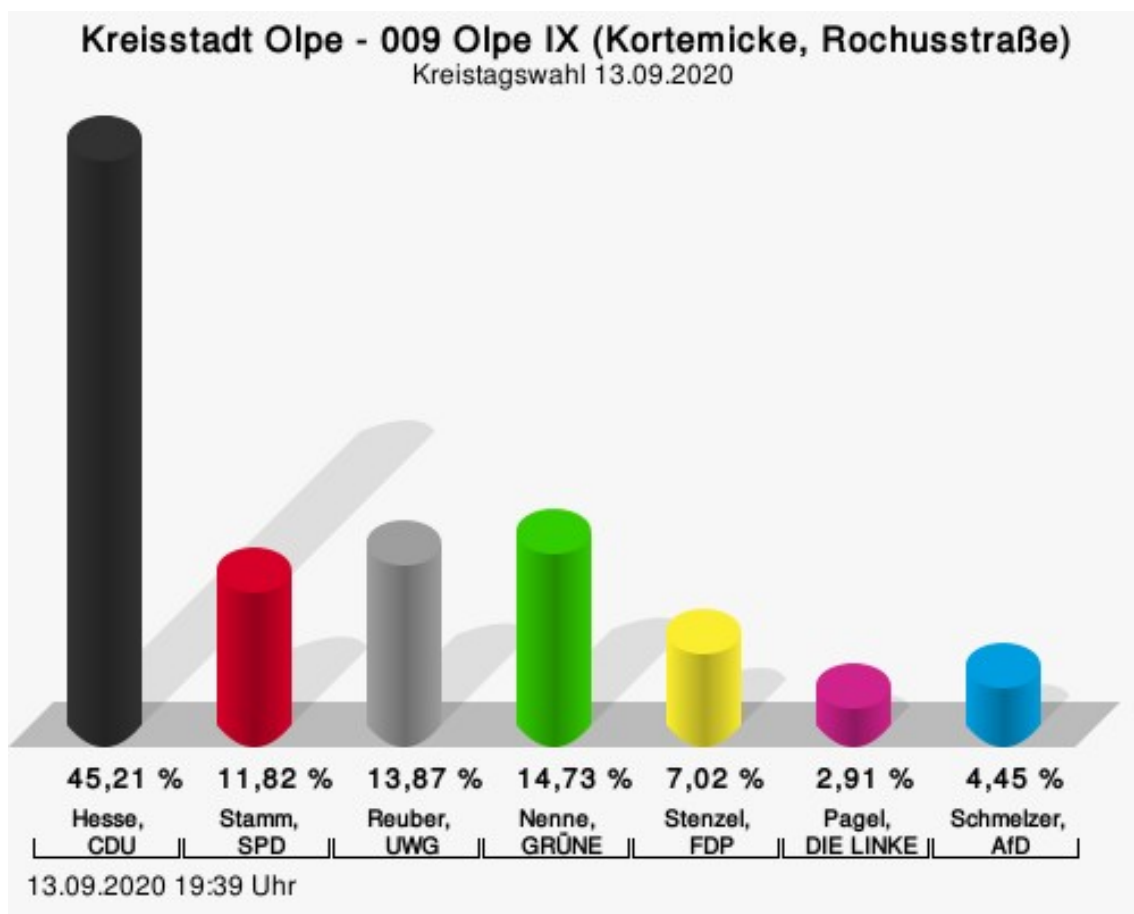
Knipp, CDU = Uwe Knipp, Christlich Demokratische Union Deutschlands
 Özge, SPD = Gamze Naime Özge, Sozialdemokratische Partei Deutschlands
 Maiworm, UWG = Heinrich Maiworm, Unabhängige Wählergemeinschaft des Kreises Olpe e.V.
 Kühn, GRÜNE = Regina Kühn, BÜNDNIS 90/DIE GRÜNEN
 Nies, FDP = Claudia Nies, Freie Demokratische Partei
 Guglielmo, AfD = Santa Guglielmo, Alternative für Deutschland

Wahlbeteiligung



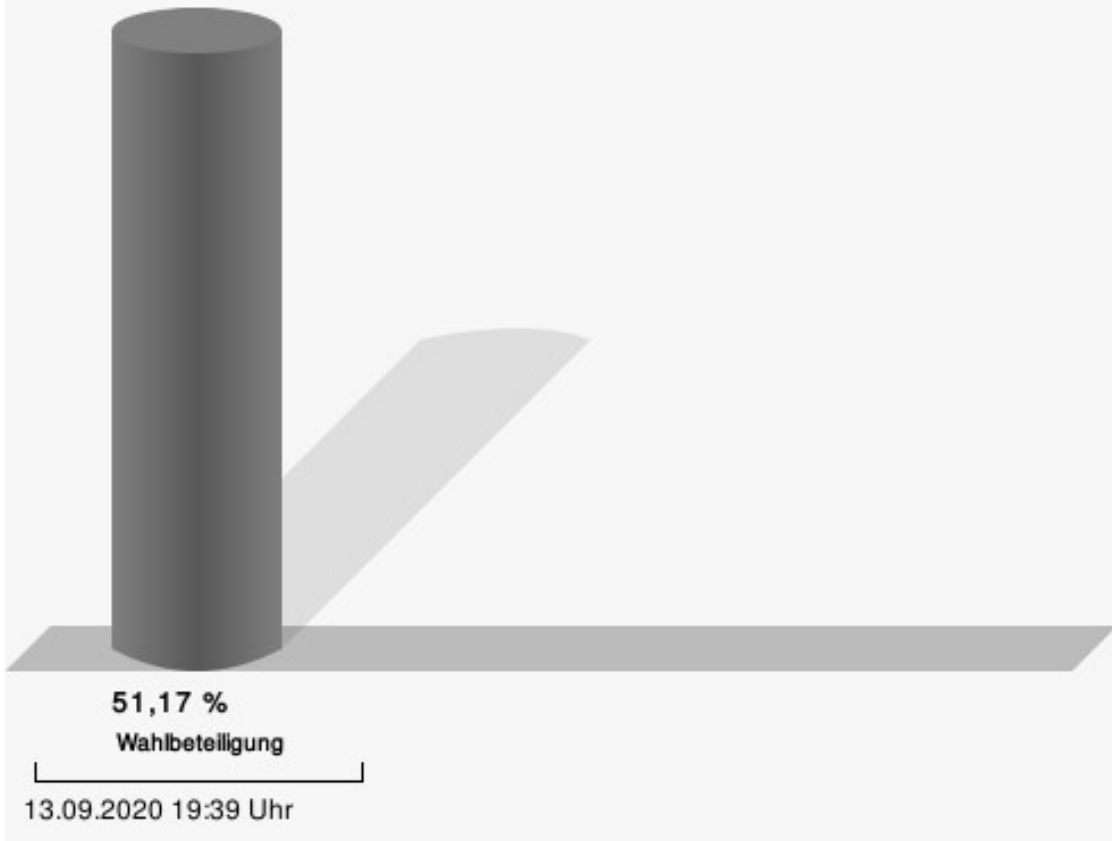
009 Olpe IX (Kortemicke, Rochusstraße)

	Anzahl	Prozent
Hesse, CDU	264	45,21 %
Stamm, SPD	69	11,82 %
Reuber, UWG	81	13,87 %
Nenne, GRÜNE	86	14,73 %
Stenzel, FDP	41	7,02 %
Pagel, DIE LINKE	17	2,91 %
Schmelzer, AfD	26	4,45 %



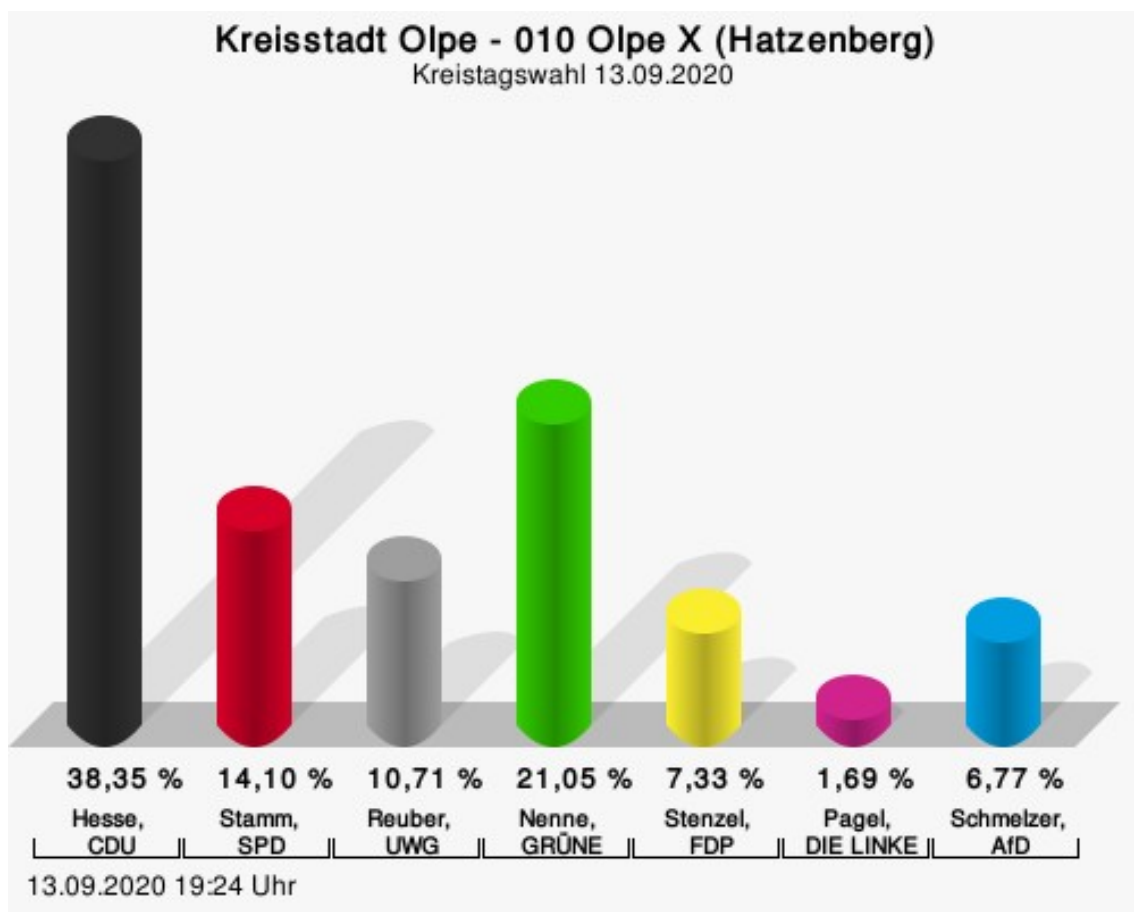
Hesse, CDU = Wolfgang Hesse, Christlich Demokratische Union Deutschlands
 Stamm, SPD = Christin-Marie Stamm, Sozialdemokratische Partei Deutschlands
 Reuber, UWG = Gerda Reuber, Unabhängige Wählergemeinschaft des Kreises Olpe e.V.
 Nenne, GRÜNE = Hans Jürgen Nenne, BÜNDNIS 90/DIE GRÜNEN
 Stenzel, FDP = Andreas Stenzel, Freie Demokratische Partei
 Pagel, DIE LINKE = Beatrice Pagel, DIE LINKE
 Schmelzer, AfD = Klaus Schmelzer, Alternative für Deutschland

Wahlbeteiligung



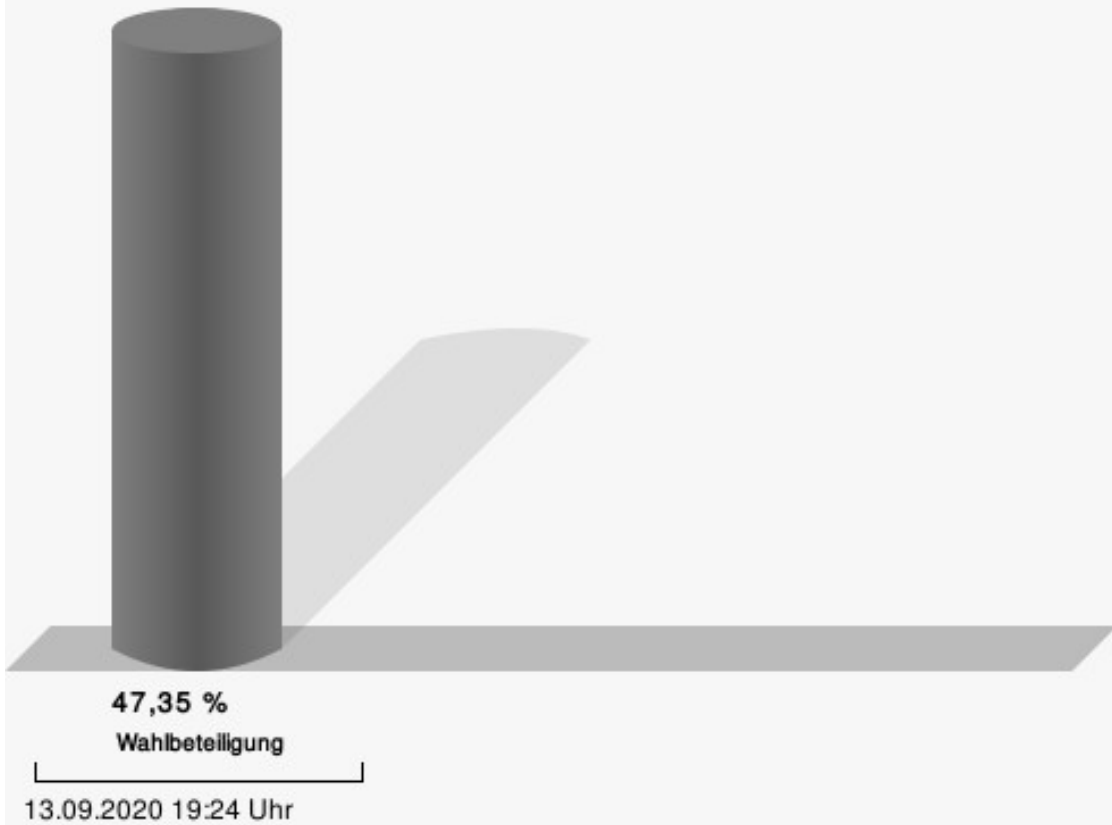
010 Olpe X (Hatzenberg)

	Anzahl	Prozent
Hesse, CDU	204	38,35 %
Stamm, SPD	75	14,10 %
Reuber, UWG	57	10,71 %
Nenne, GRÜNE	112	21,05 %
Stenzel, FDP	39	7,33 %
Pagel, DIE LINKE	9	1,69 %
Schmelzer, AfD	36	6,77 %



Hesse, CDU = Wolfgang Hesse, Christlich Demokratische Union Deutschlands
 Stamm, SPD = Christin-Marie Stamm, Sozialdemokratische Partei Deutschlands
 Reuber, UWG = Gerda Reuber, Unabhängige Wählergemeinschaft des Kreises Olpe e.V.
 Nenne, GRÜNE = Hans Jürgen Nenne, BÜNDNIS 90/DIE GRÜNEN
 Stenzel, FDP = Andreas Stenzel, Freie Demokratische Partei
 Pagel, DIE LINKE = Beatrice Pagel, DIE LINKE
 Schmelzer, AfD = Klaus Schmelzer, Alternative für Deutschland

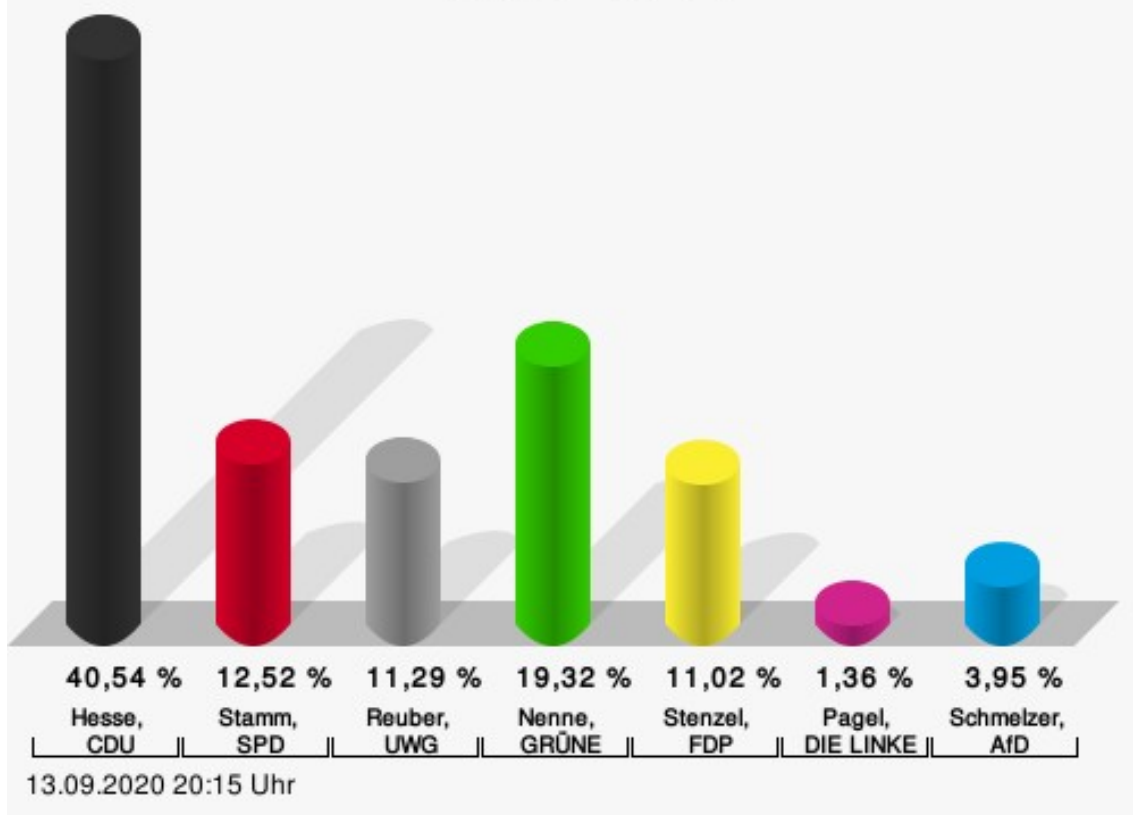
Wahlbeteiligung



011 Olpe XI (Östl. Imberg, Obere Westfälische Str.)


	Anzahl	Prozent
Hesse, CDU	298	40,54 %
Stamm, SPD	92	12,52 %
Reuber, UWG	83	11,29 %
Nenne, GRÜNE	142	19,32 %
Stenzel, FDP	81	11,02 %
Pagel, DIE LINKE	10	1,36 %
Schmelzer, AfD	29	3,95 %

Kreisstadt Olpe - 011 Olpe XI (Östl. Imberg, Obere Westfälische Str.)
 Kreistagswahl 13.09.2020



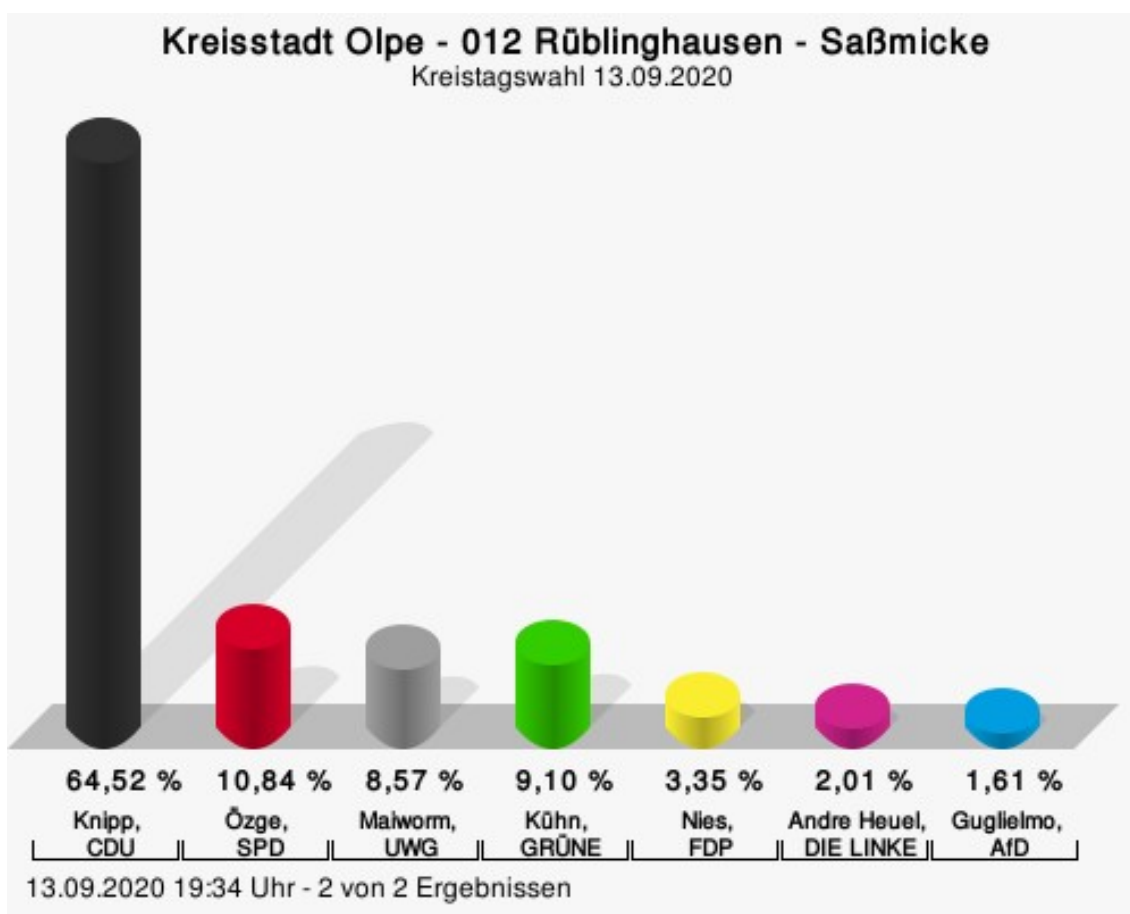
Hesse, CDU = Wolfgang Hesse, Christlich Demokratische Union Deutschlands
 Stamm, SPD = Christin-Marie Stamm, Sozialdemokratische Partei Deutschlands
 Reuber, UWG = Gerda Reuber, Unabhängige Wählergemeinschaft des Kreises Olpe e.V.
 Nenne, GRÜNE = Hans Jürgen Nenne, BÜNDNIS 90/DIE GRÜNEN
 Stenzel, FDP = Andreas Stenzel, Freie Demokratische Partei
 Pagel, DIE LINKE = Beatrice Pagel, DIE LINKE
 Schmelzer, AfD = Klaus Schmelzer, Alternative für Deutschland

Wahlbeteiligung



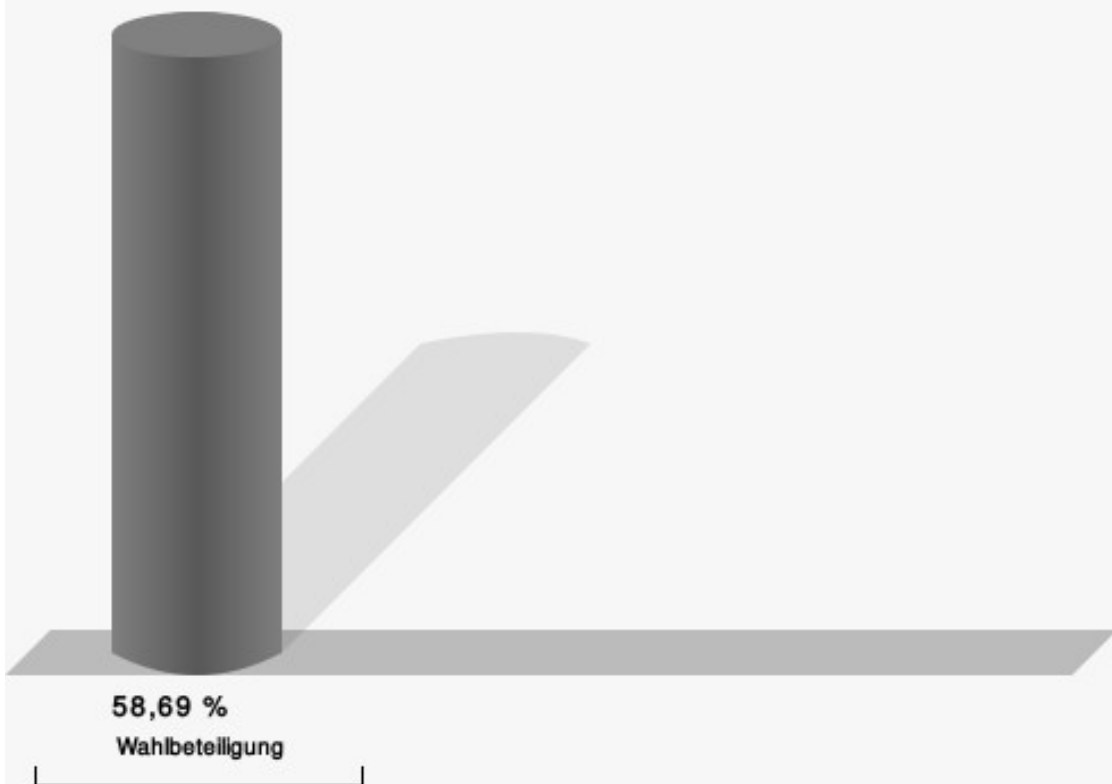
012 Rüblinghausen - Saßmicke

	Anzahl	Prozent
Knipp, CDU	482	64,52 %
Özge, SPD	81	10,84 %
Maiworm, UWG	64	8,57 %
Kühn, GRÜNE	68	9,10 %
Nies, FDP	25	3,35 %
Heuel, DIE LINKE	15	2,01 %
Guglielmo, AfD	12	1,61 %



Knipp, CDU = Uwe Knipp, Christlich Demokratische Union Deutschlands
 Özge, SPD = Gamze Naime Özge, Sozialdemokratische Partei Deutschlands
 Maiworm, UWG = Heinrich Maiworm, Unabhängige Wählergemeinschaft des Kreises Olpe e.V.
 Kühn, GRÜNE = Regina Kühn, BÜNDNIS 90/DIE GRÜNEN
 Nies, FDP = Claudia Nies, Freie Demokratische Partei
 Guglielmo, AfD = Santa Guglielmo, Alternative für Deutschland

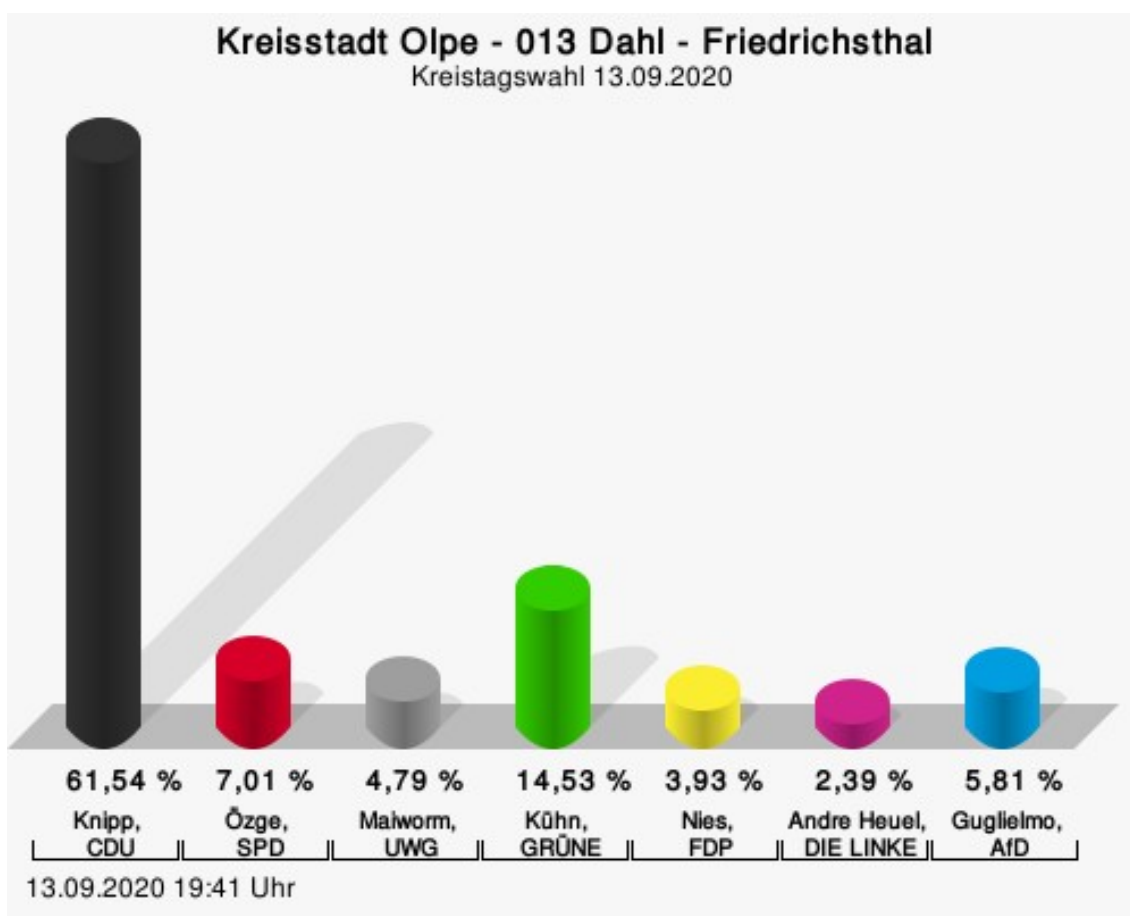
Wahlbeteiligung



13.09.2020 19:34 Uhr - 2 von 2 Ergebnissen

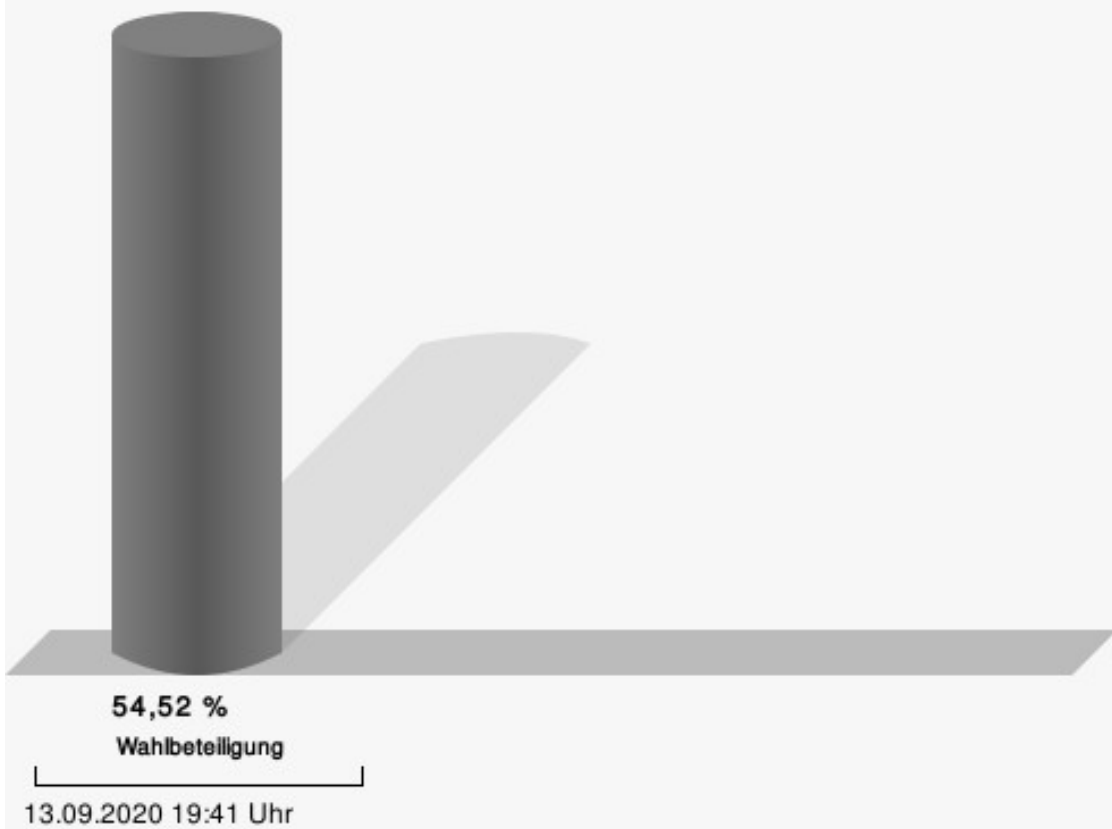
013 Dahl - Friedrichsthal

	Anzahl	Prozent
Knipp, CDU	360	61,54 %
Özge, SPD	41	7,01 %
Maiworm, UWG	28	4,79 %
Kühn, GRÜNE	85	14,53 %
Nies, FDP	23	3,93 %
Heuel, DIE LINKE	14	2,39 %
Guglielmo, AfD	34	5,81 %



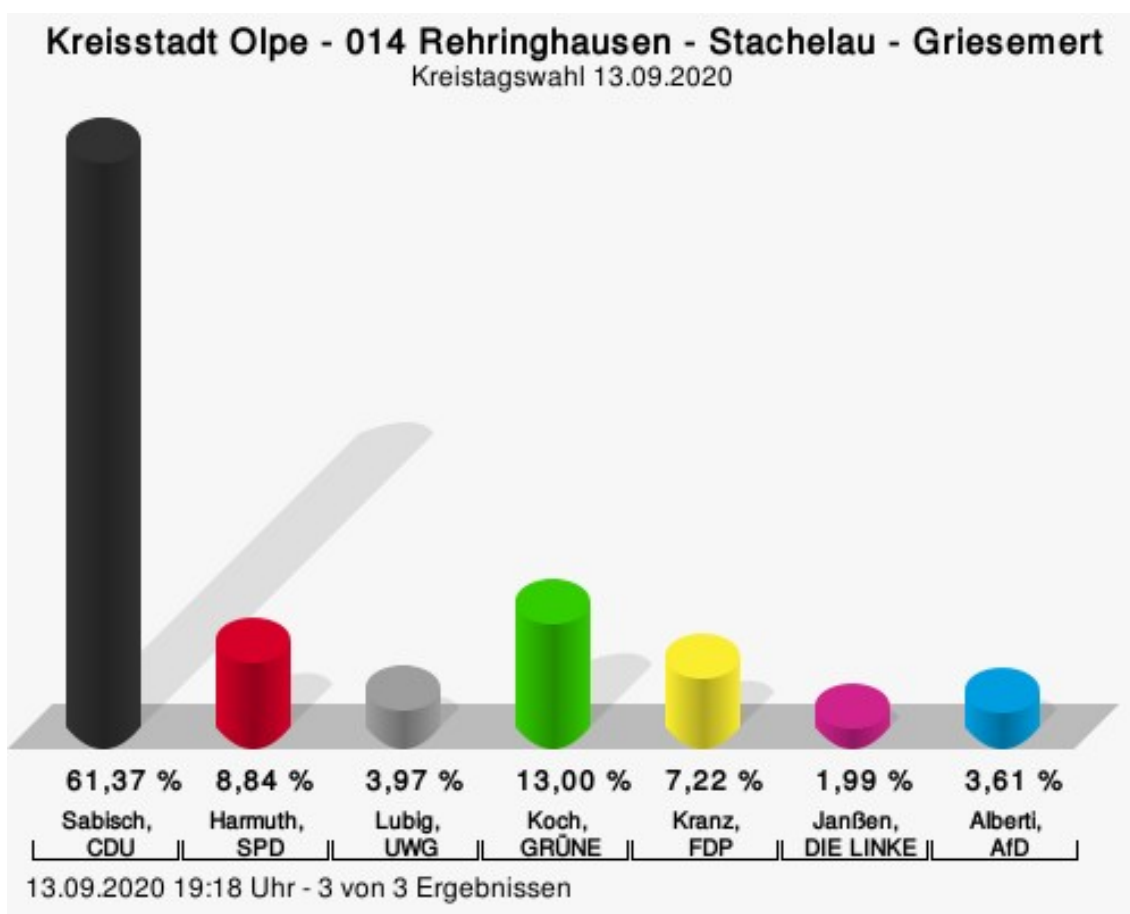
Knipp, CDU = Uwe Knipp, Christlich Demokratische Union Deutschlands
 Özge, SPD = Gamze Naime Özge, Sozialdemokratische Partei Deutschlands
 Maiworm, UWG = Heinrich Maiworm, Unabhängige Wählergemeinschaft des Kreises Olpe e.V.
 Kühn, GRÜNE = Regina Kühn, BÜNDNIS 90/DIE GRÜNEN
 Nies, FDP = Claudia Nies, Freie Demokratische Partei
 Guglielmo, AfD = Santa Guglielmo, Alternative für Deutschland

Wahlbeteiligung



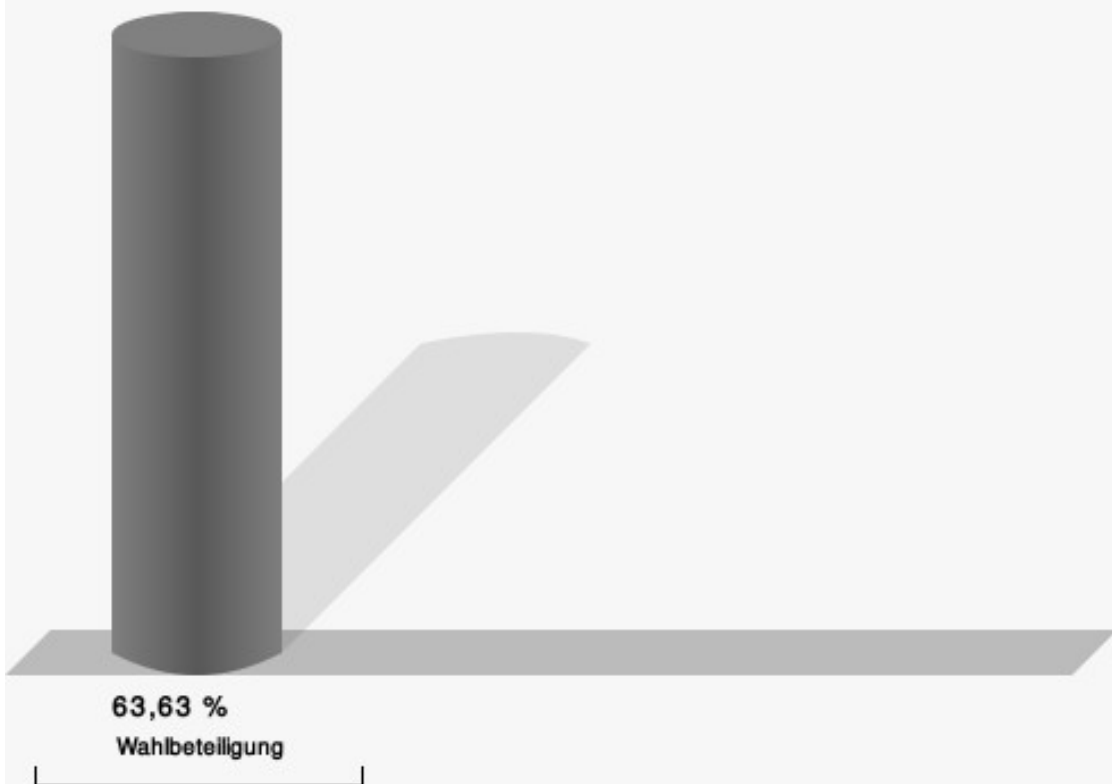
014 Rehringhausen - Stachelau - Griesemert

	Anzahl	Prozent
Sabisch, CDU	340	61,37 %
Harmuth, SPD	49	8,84 %
Lubig, UWG	22	3,97 %
Koch, GRÜNE	72	13,00 %
Kranz, FDP	40	7,22 %
Janßen, DIE LINKE	11	1,99 %
Alberti, AfD	20	3,61 %



Sabisch, CDU = Lothar Sabisch, Christlich Demokratische Union Deutschlands
 Harmuth, SPD = Marvin Harmuth, Sozialdemokratische Partei Deutschlands
 Lubig, UWG = Peterpaul Lubig, Unabhängige Wählergemeinschaft des Kreises Olpe e.V.
 Koch, GRÜNE = Matthias Maria Antonius Koch, BÜNDNIS 90/DIE GRÜNEN
 Kranz, FDP = Herbert Kranz, Freie Demokratische Partei
 Janßen, DIE LINKE = Dario Janßen, DIE LINKE
 Alberti, AfD = Werner Alberti, Alternative für Deutschland

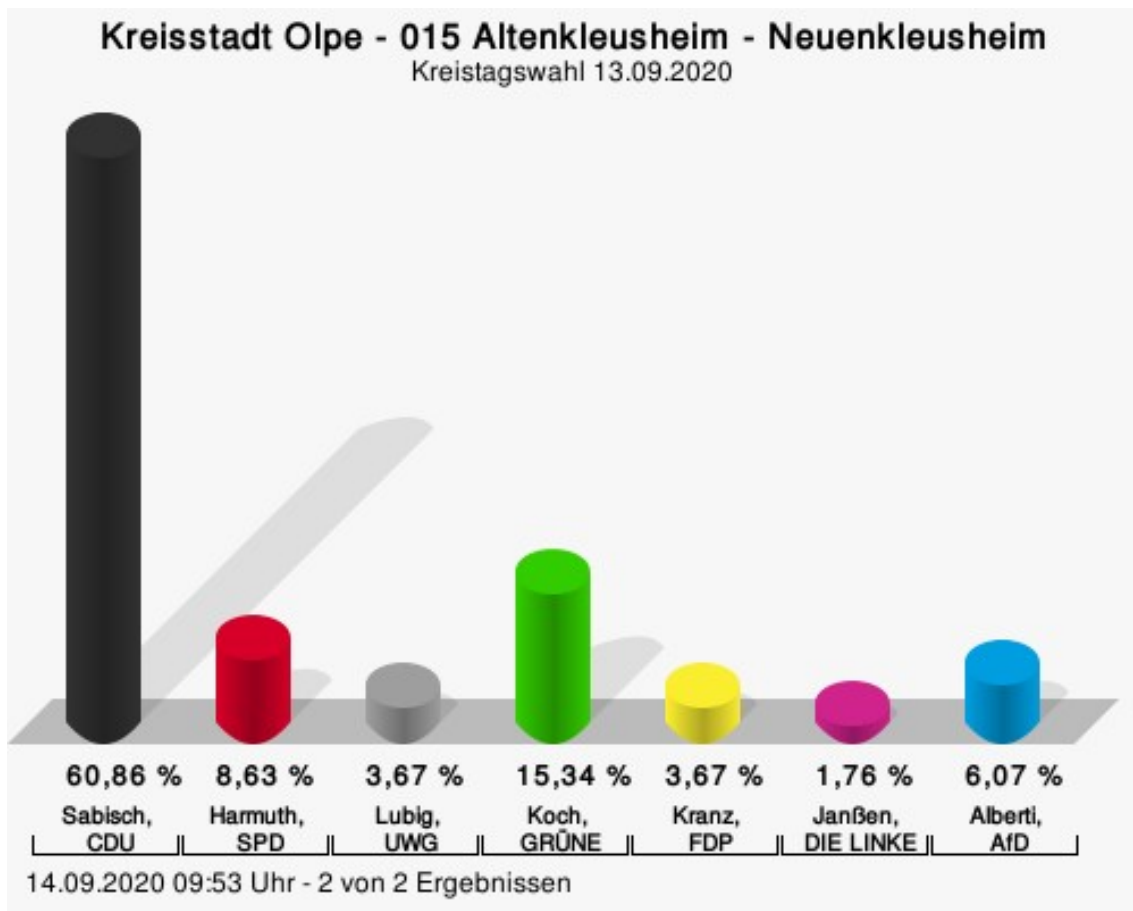
Wahlbeteiligung



13.09.2020 19:18 Uhr - 3 von 3 Ergebnissen

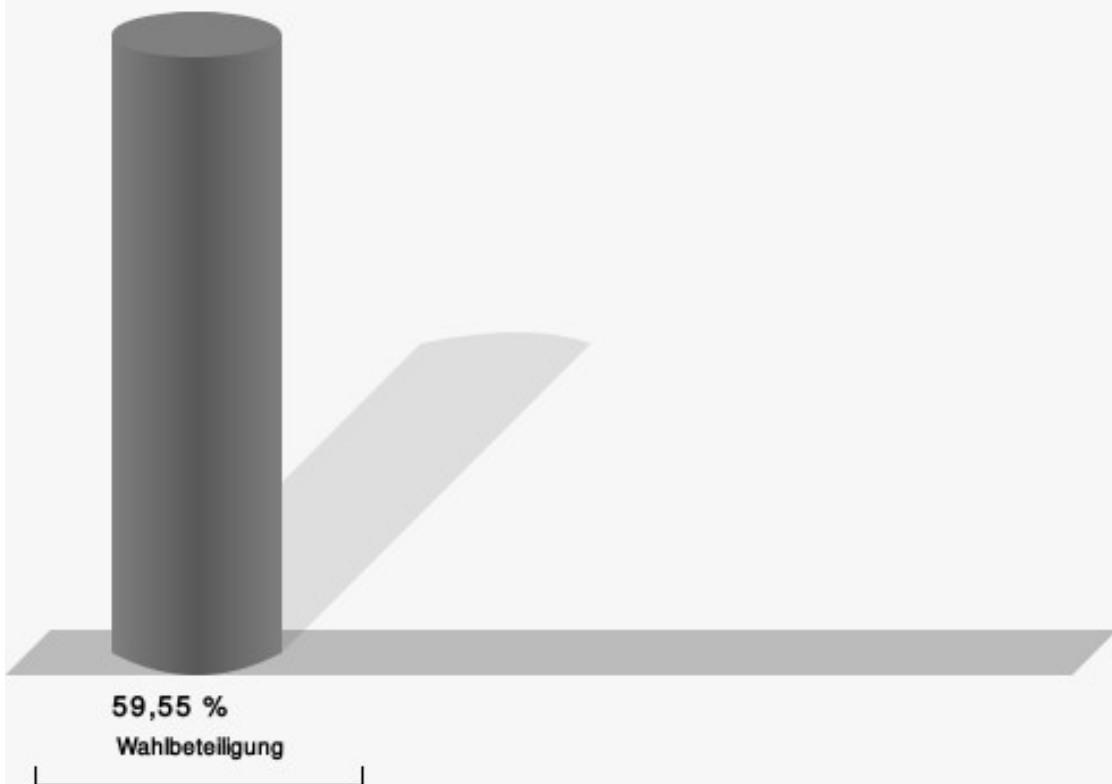
015 Altenkleusheim - Neuenkleusheim

	Anzahl	Prozent
Sabisch, CDU	381	60,86 %
Harmuth, SPD	54	8,63 %
Lubig, UWG	23	3,67 %
Koch, GRÜNE	96	15,34 %
Kranz, FDP	23	3,67 %
Janßen, DIE LINKE	11	1,76 %
Alberti, AfD	38	6,07 %



Sabisch, CDU = Lothar Sabisch, Christlich Demokratische Union Deutschlands
 Harmuth, SPD = Marvin Harmuth, Sozialdemokratische Partei Deutschlands
 Lubig, UWG = Peterpaul Lubig, Unabhängige Wählergemeinschaft des Kreises Olpe e.V.
 Koch, GRÜNE = Matthias Maria Antonius Koch, BÜNDNIS 90/DIE GRÜNEN
 Kranz, FDP = Herbert Kranz, Freie Demokratische Partei
 Janßen, DIE LINKE = Dario Janßen, DIE LINKE
 Alberti, AfD = Werner Alberti, Alternative für Deutschland

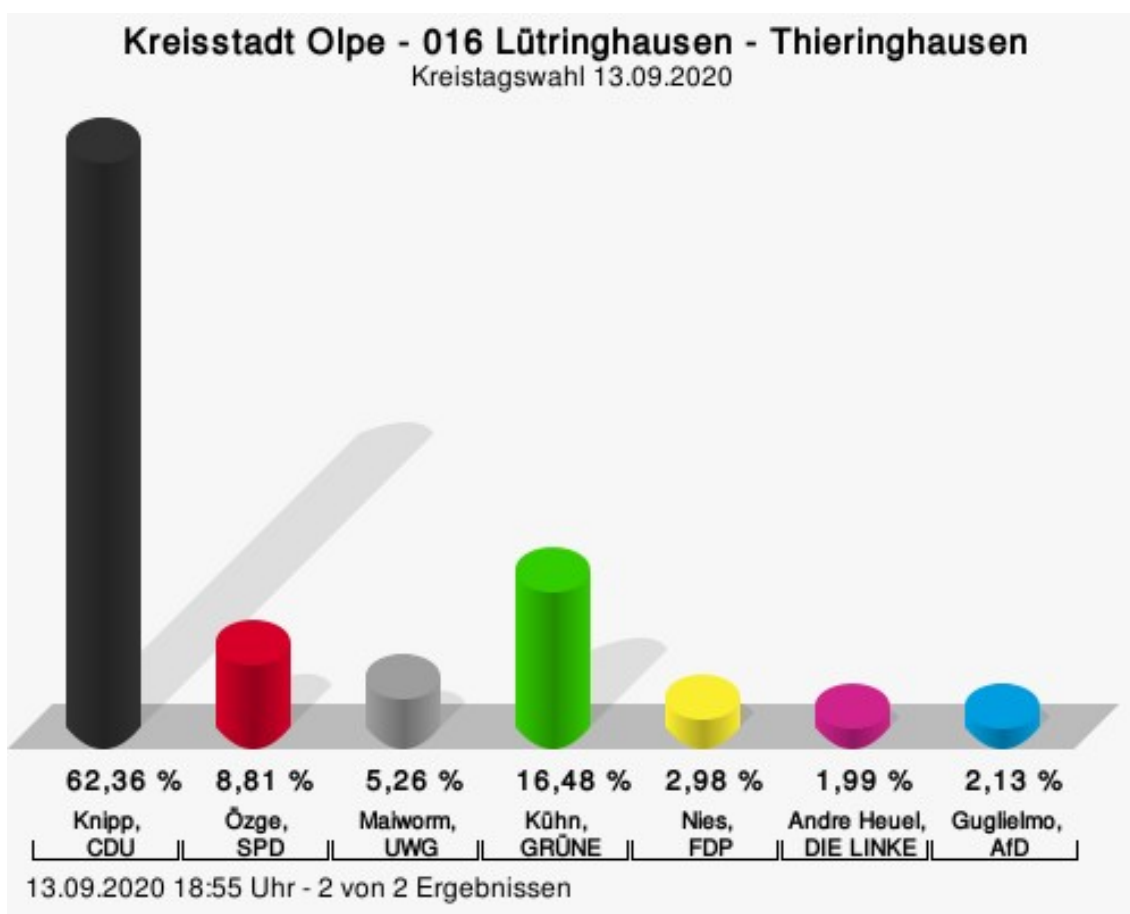
Wahlbeteiligung



14.09.2020 09:53 Uhr - 2 von 2 Ergebnissen

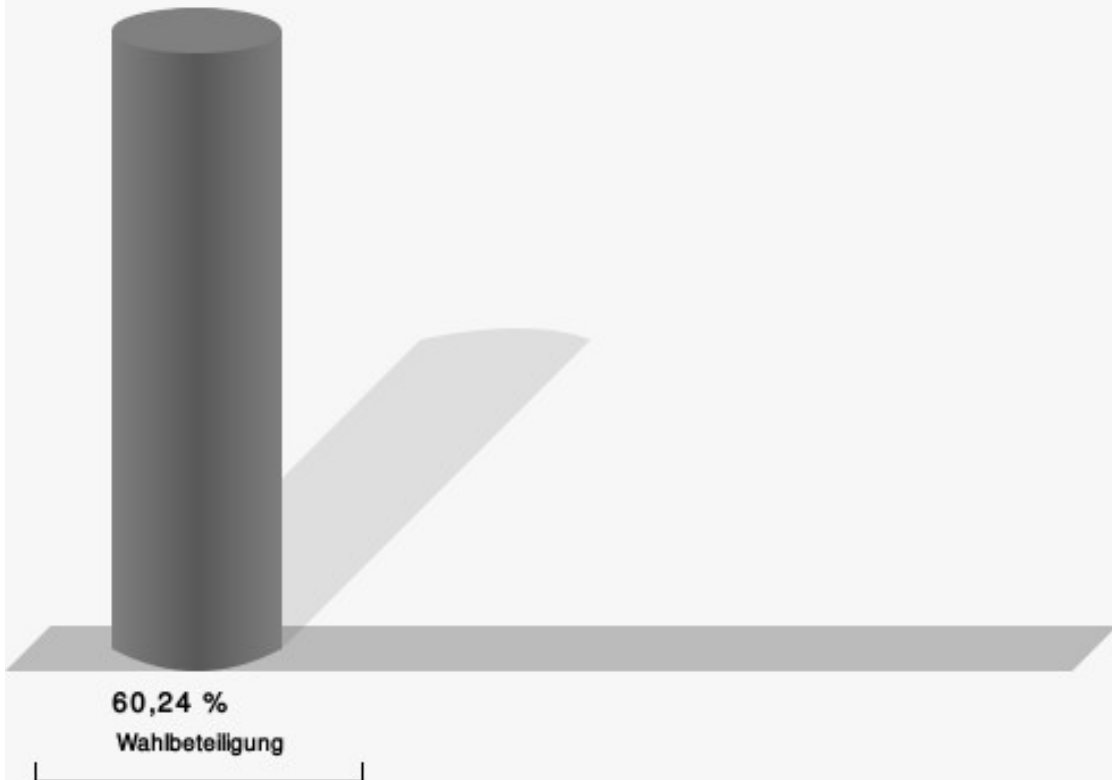
016 Lütringhausen - Thieringhausen

	Anzahl	Prozent
Knipp, CDU	439	62,36 %
Özge, SPD	62	8,81 %
Maiworm, UWG	37	5,26 %
Kühn, GRÜNE	116	16,48 %
Nies, FDP	21	2,98 %
Heuel, DIE LINKE	14	1,99 %
Guglielmo, AfD	15	2,13 %



Knipp, CDU = Uwe Knipp, Christlich Demokratische Union Deutschlands
 Özge, SPD = Gamze Naime Özge, Sozialdemokratische Partei Deutschlands
 Maiworm, UWG = Heinrich Maiworm, Unabhängige Wählergemeinschaft des Kreises Olpe e.V.
 Kühn, GRÜNE = Regina Kühn, BÜNDNIS 90/DIE GRÜNEN
 Nies, FDP = Claudia Nies, Freie Demokratische Partei
 Guglielmo, AfD = Santa Guglielmo, Alternative für Deutschland

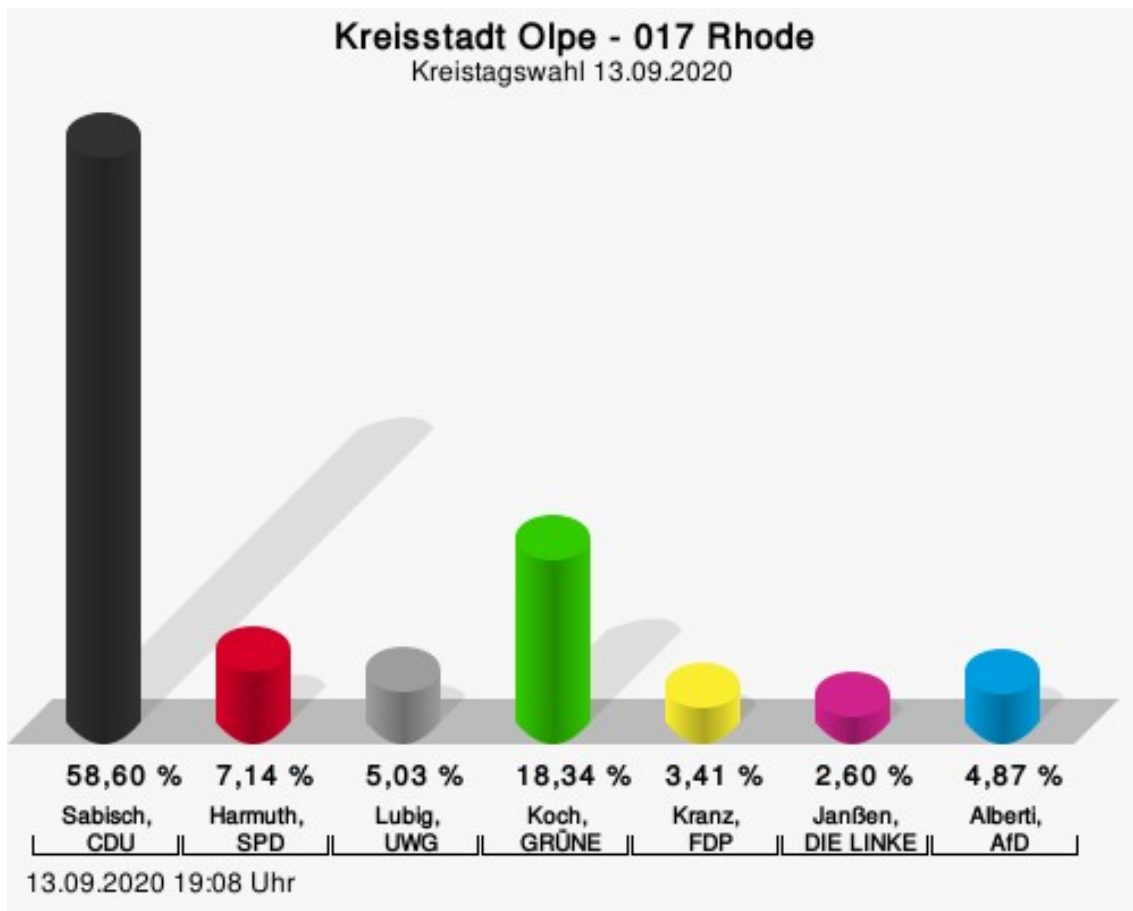
Wahlbeteiligung



13.09.2020 18:55 Uhr - 2 von 2 Ergebnissen

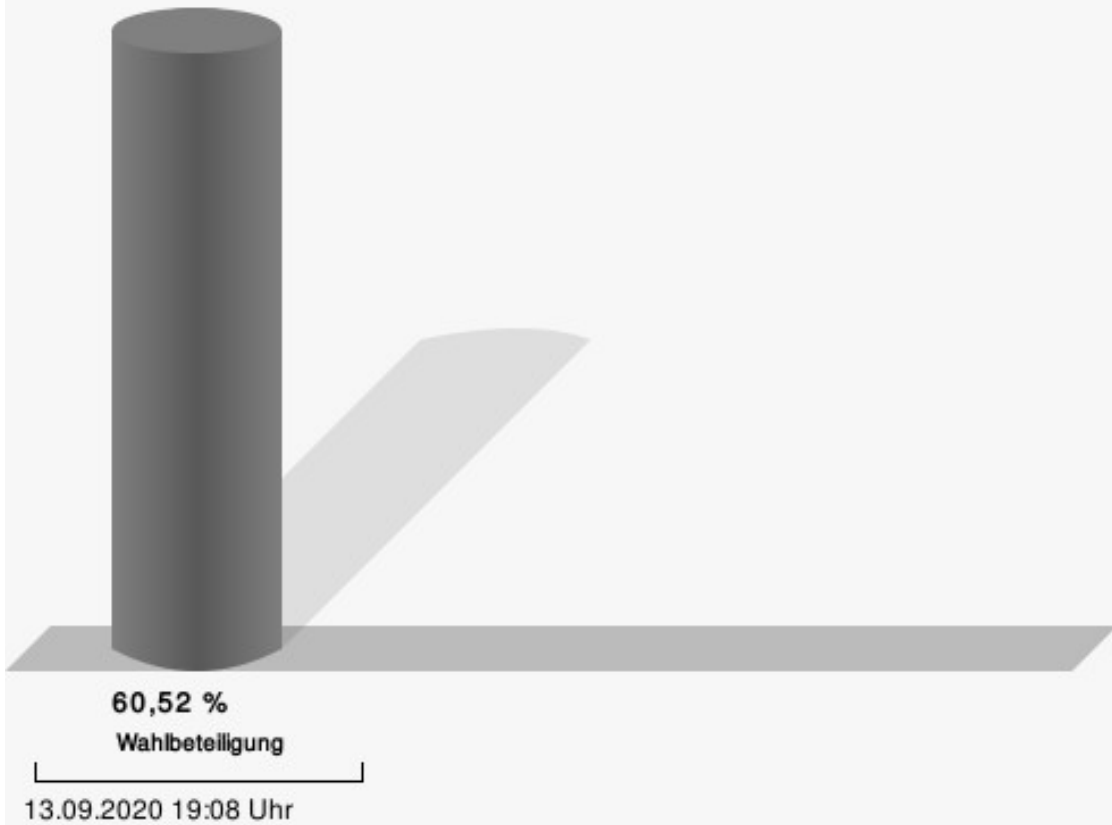
017 Rhode

	Anzahl	Prozent
Sabisch, CDU	361	58,60 %
Harmuth, SPD	44	7,14 %
Lubig, UWG	31	5,03 %
Koch, GRÜNE	113	18,34 %
Kranz, FDP	21	3,41 %
Janßen, DIE LINKE	16	2,60 %
Alberti, AfD	30	4,87 %



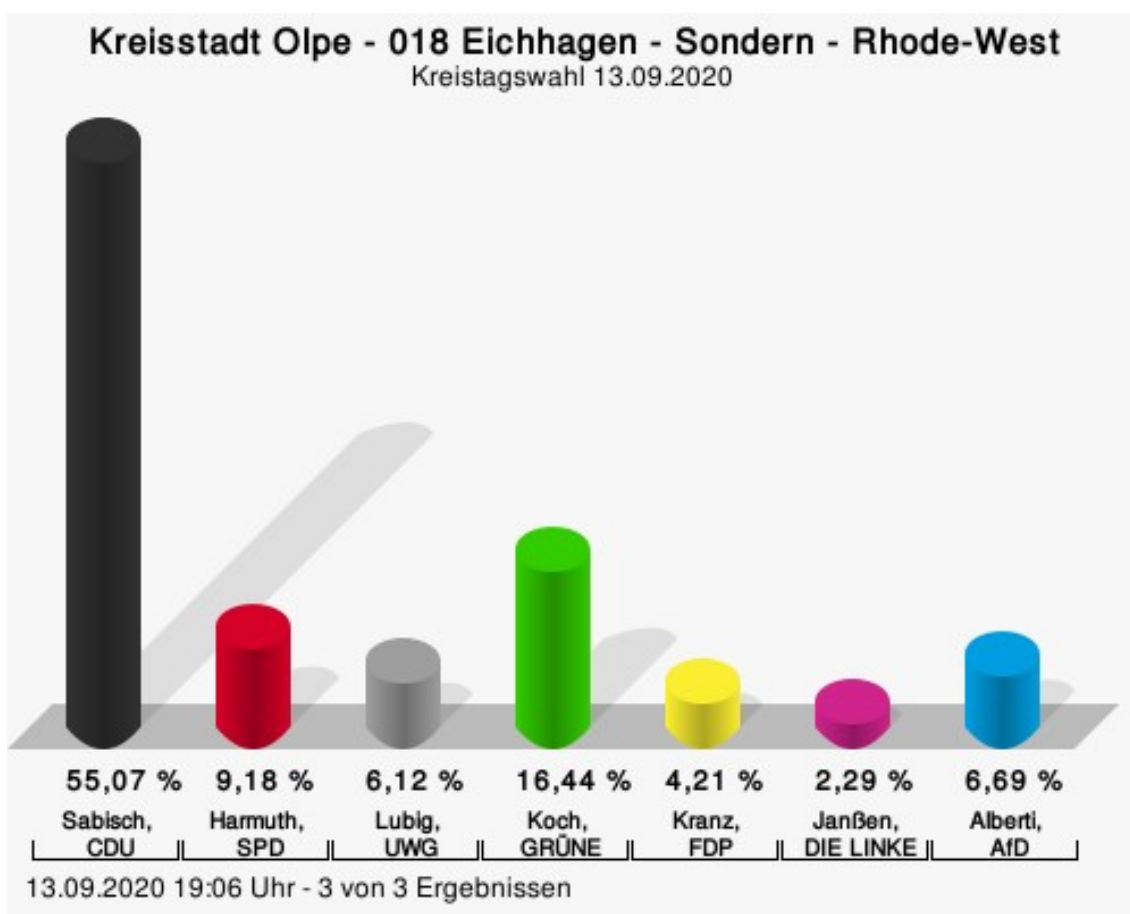
Sabisch, CDU = Lothar Sabisch, Christlich Demokratische Union Deutschlands
 Harmuth, SPD = Marvin Harmuth, Sozialdemokratische Partei Deutschlands
 Lubig, UWG = Peterpaul Lubig, Unabhängige Wählergemeinschaft des Kreises Olpe e.V.
 Koch, GRÜNE = Matthias Maria Antonius Koch, BÜNDNIS 90/DIE GRÜNEN
 Kranz, FDP = Herbert Kranz, Freie Demokratische Partei
 Janßen, DIE LINKE = Dario Janßen, DIE LINKE
 Alberti, AfD = Werner Alberti, Alternative für Deutschland

Wahlbeteiligung



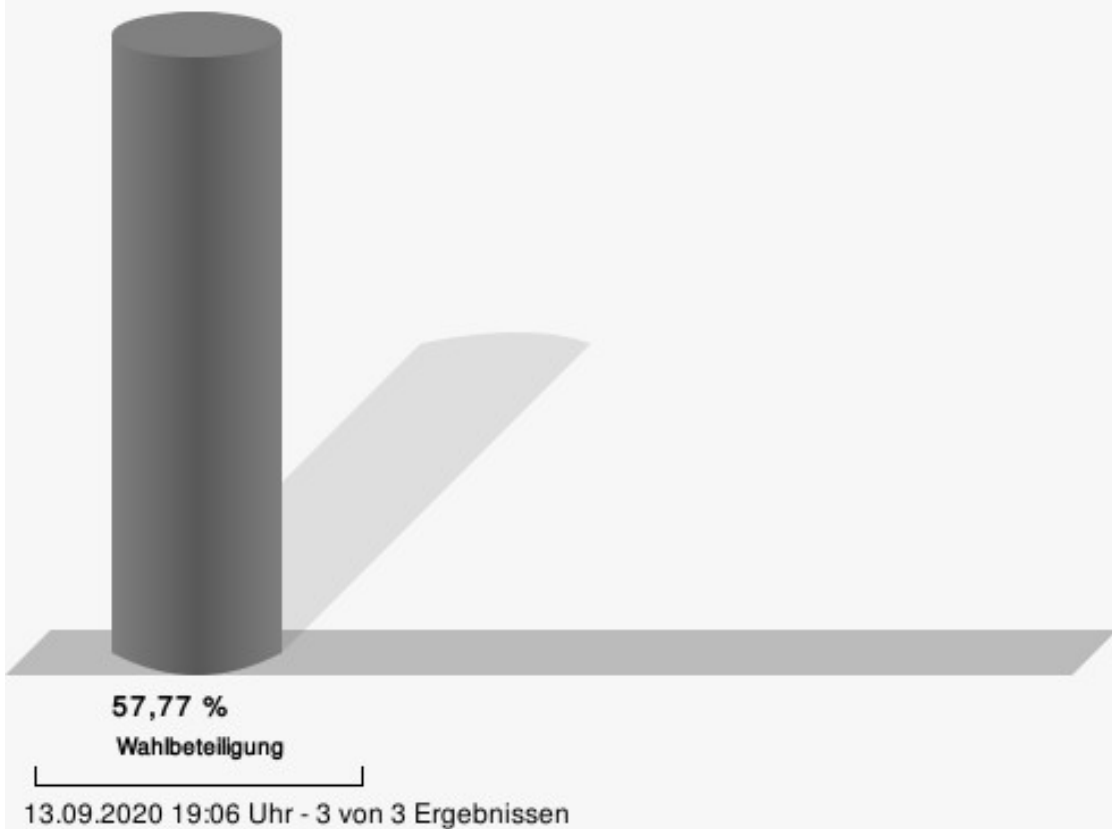
018 Eichhagen - Sondern - Rhode-West

	Anzahl	Prozent
Sabisch, CDU	288	55,07 %
Harmuth, SPD	48	9,18 %
Lubig, UWG	32	6,12 %
Koch, GRÜNE	86	16,44 %
Kranz, FDP	22	4,21 %
Janßen, DIE LINKE	12	2,29 %
Alberti, AfD	35	6,69 %



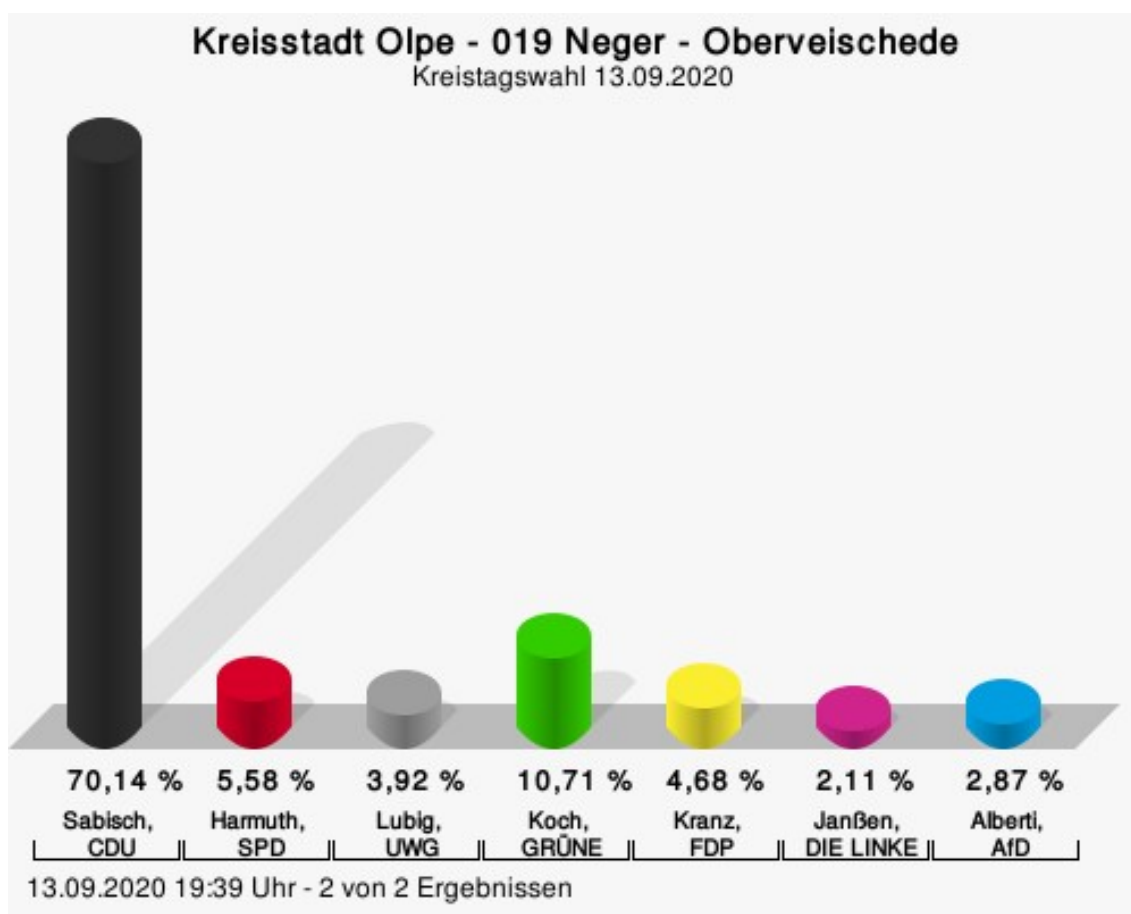
Sabisch, CDU = Lothar Sabisch, Christlich Demokratische Union Deutschlands
 Harmuth, SPD = Marvin Harmuth, Sozialdemokratische Partei Deutschlands
 Lubig, UWG = Peterpaul Lubig, Unabhängige Wählergemeinschaft des Kreises Olpe e.V.
 Koch, GRÜNE = Matthias Maria Antonius Koch, BÜNDNIS 90/DIE GRÜNEN
 Kranz, FDP = Herbert Kranz, Freie Demokratische Partei
 Janßen, DIE LINKE = Dario Janßen, DIE LINKE
 Alberti, AfD = Werner Alberti, Alternative für Deutschland

Wahlbeteiligung



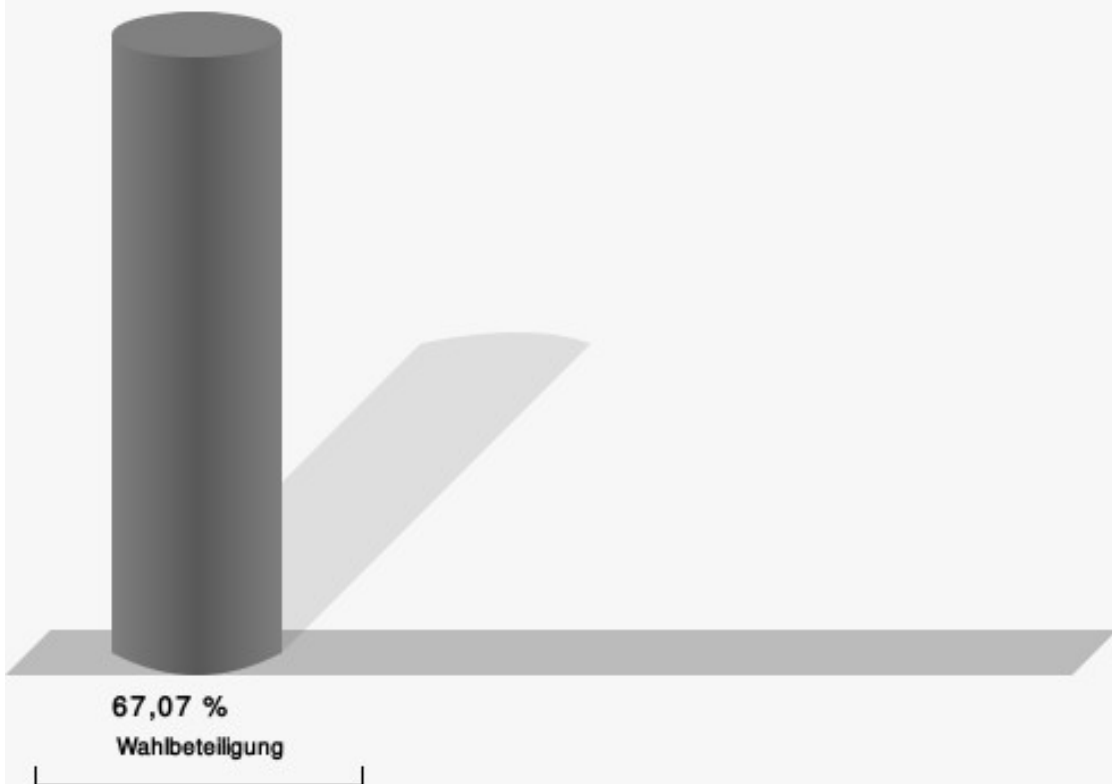
019 Neger - Oberveischede

	Anzahl	Prozent
Sabisch, CDU	465	70,14 %
Harmuth, SPD	37	5,58 %
Lubig, UWG	26	3,92 %
Koch, GRÜNE	71	10,71 %
Kranz, FDP	31	4,68 %
Janßen, DIE LINKE	14	2,11 %
Alberti, AfD	19	2,87 %



Sabisch, CDU = Lothar Sabisch, Christlich Demokratische Union Deutschlands
 Harmuth, SPD = Marvin Harmuth, Sozialdemokratische Partei Deutschlands
 Lubig, UWG = Peterpaul Lubig, Unabhängige Wählergemeinschaft des Kreises Olpe e.V.
 Koch, GRÜNE = Matthias Maria Antonius Koch, BÜNDNIS 90/DIE GRÜNEN
 Kranz, FDP = Herbert Kranz, Freie Demokratische Partei
 Janßen, DIE LINKE = Dario Janßen, DIE LINKE
 Alberti, AfD = Werner Alberti, Alternative für Deutschland

Wahlbeteiligung



13.09.2020 19:39 Uhr - 2 von 2 Ergebnissen

Übersicht Wahlbezirke

Zusammenstellung der Ergebnisse nach Wahlbezirken

Wahlbezirk	Stand	Wahlbe- rechtigte	Wäh- ler/innen	gültig	CDU	SPD	UWG	GRÜNE	FDP	DIE LINKE	AfD
001 Olpe I (Südlicher Bratzkopf)	1 von 1	1.183	53,59 %	98,58 %	52,96 %	9,60 %	8,64 %	18,08 %	4,48 %	2,72 %	3,52 %
002 Olpe II (Westlicher Bratzkopf, Bahnhof, Wüste)	1 von 1	1.167	50,13 %	99,66 %	40,31 %	11,66 %	8,23 %	20,75 %	10,81 %	3,26 %	4,97 %
003 Olpe III (Westli- cher Hoher Stein, Bruch- straße)	1 von 1	977	43,30 %	99,05 %	47,49 %	11,22 %	6,68 %	23,87 %	5,97 %	2,15 %	2,63 %
004 Olpe IV (Obe- rer Hoher Stein / Kimi- cker Berg)	1 von 1	971	64,68 %	99,04 %	50,48 %	10,93 %	8,20 %	22,83 %	3,38 %	2,89 %	1,29 %
005 Olpe V (Unte- rer Hoher Stein/Mar- tinstraße)	1 von 1	1.057	52,13 %	99,27 %	57,59 %	8,96 %	7,31 %	16,45 %	4,39 %	2,01 %	3,29 %
006 Olpe VI (Östli- cher Hoher Stein, Gün- setal)	1 von 1	933	49,84 %	98,71 %	45,97 %	13,07 %	8,06 %	19,83 %	4,58 %	3,27 %	5,23 %

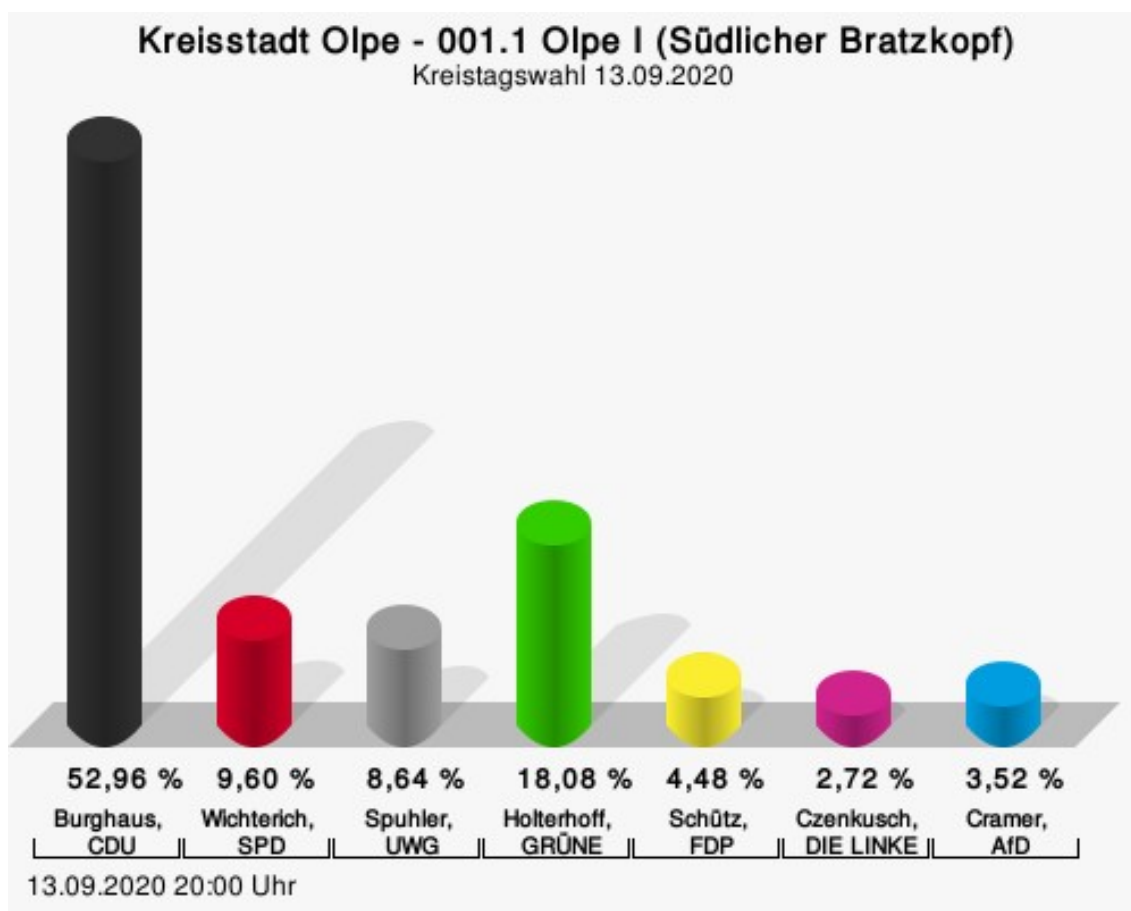
Wahlbezirk	Stand	Wahlberechtigte	Wähler/innen	gültig	CDU	SPD	UWG	GRÜNE	FDP	DIE LINKE	AfD
007 Olpe VII (Eichhardt)	1 von 1	936	65,38 %	98,53 %	50,41 %	8,96 %	7,79 %	22,22 %	6,30 %	1,49 %	2,82 %
008 Olpe VIII (Hakemicke, Martinstr. tlw.)	1 von 1	905	40,55 %	97,55 %	49,72 %	14,25 %	7,54 %	18,99 %	4,47 %	1,68 %	3,35 %
009 Olpe IX (Kortemicke, Rochusstraße)	1 von 1	1.157	51,17 %	98,65 %	45,21 %	11,82 %	13,87 %	14,73 %	7,02 %	2,91 %	4,45 %
010 Olpe X (Hatzenberg)	1 von 1	1.134	47,35 %	99,07 %	38,35 %	14,10 %	10,71 %	21,05 %	7,33 %	1,69 %	6,77 %
011 Olpe XI (Östl. Imberg, Obere Westfälische Str.)	1 von 1	1.179	63,27 %	98,53 %	40,54 %	12,52 %	11,29 %	19,32 %	11,02 %	1,36 %	3,95 %
012 Rüb- linghausen - Saßmicke	2 von 2	1.278	58,69 %	99,60 %	64,52 %	10,84 %	8,57 %	9,10 %	3,35 %	2,01 %	1,61 %
013 Dahl - Friedrichs- thal	1 von 1	1.084	54,52 %	98,98 %	61,54 %	7,01 %	4,79 %	14,53 %	3,93 %	2,39 %	5,81 %
014 Reh- ringhausen - Stachelau - Griese- mert	3 von 3	877	63,63 %	99,28 %	61,37 %	8,84 %	3,97 %	13,00 %	7,22 %	1,99 %	3,61 %

Wahlbezirk	Stand	Wahlbe- rechtigte	Wäh- ler/innen	gültig	CDU	SPD	UWG	GRÜNE	FDP	DIE LINKE	AfD
015 Altenkleusheim - Neuenkleusheim	2 von 2	1.063	59,55 %	98,89 %	60,86 %	8,63 %	3,67 %	15,34 %	3,67 %	1,76 %	6,07 %
016 Lütringhausen - Thieringhausen	2 von 2	1.177	60,24 %	99,29 %	62,36 %	8,81 %	5,26 %	16,48 %	2,98 %	1,99 %	2,13 %
017 Rhode	1 von 1	1.036	60,52 %	98,25 %	58,60 %	7,14 %	5,03 %	18,34 %	3,41 %	2,60 %	4,87 %
018 Eichhagen - Sondern - Rhodewest	3 von 3	914	57,77 %	99,05 %	55,07 %	9,18 %	6,12 %	16,44 %	4,21 %	2,29 %	6,69 %
019 Neger - Oberveischede	2 von 2	999	67,07 %	98,96 %	70,14 %	5,58 %	3,92 %	10,71 %	4,68 %	2,11 %	2,87 %
Kreisstadt Olpe	27 von 27	20.027	55,95 %	98,92 %	53,85 %	10,00 %	7,36 %	17,19 %	5,44 %	2,23 %	3,92 %

Stimmbezirke

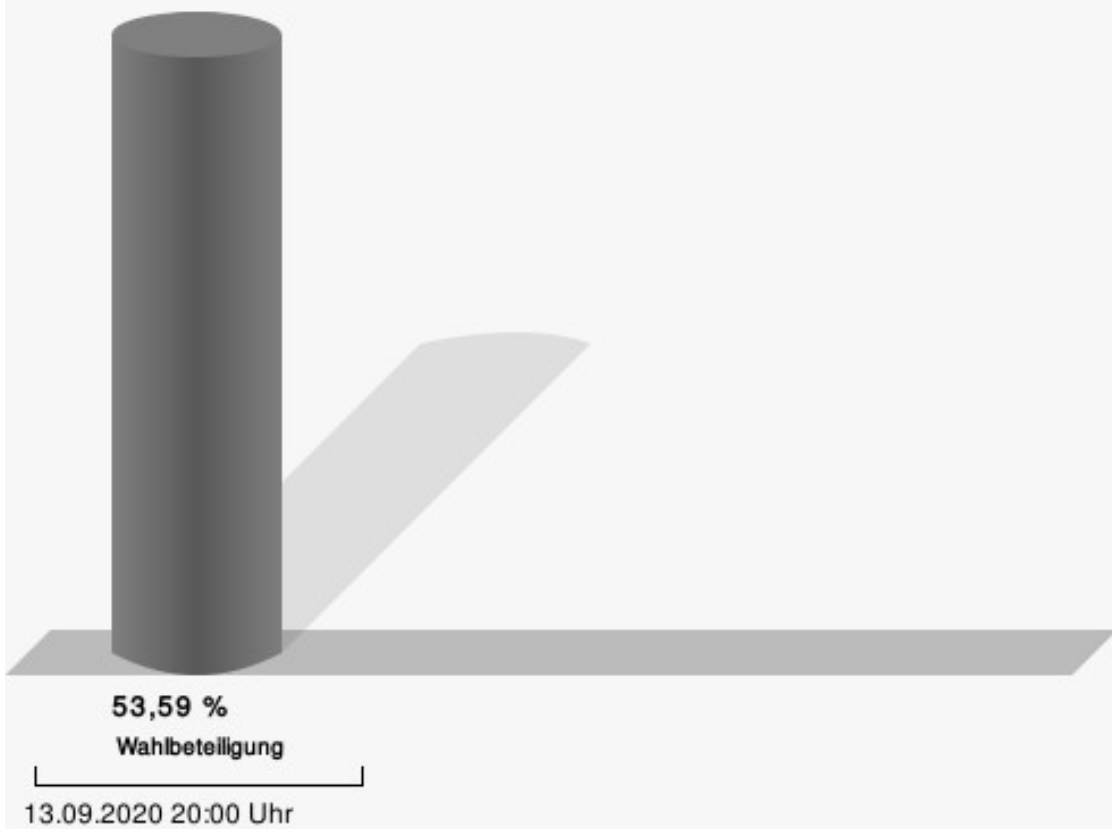
001.1 Olpe I (Südlicher Bratzkopf)

	Anzahl	Prozent
Burghaus, CDU	331	52,96 %
Wichterich, SPD	60	9,60 %
Spuhler, UWG	54	8,64 %
Holterhoff, GRÜNE	113	18,08 %
Schütz, FDP	28	4,48 %
Czenkusch, DIE LINKE	17	2,72 %
Cramer, AfD	22	3,52 %



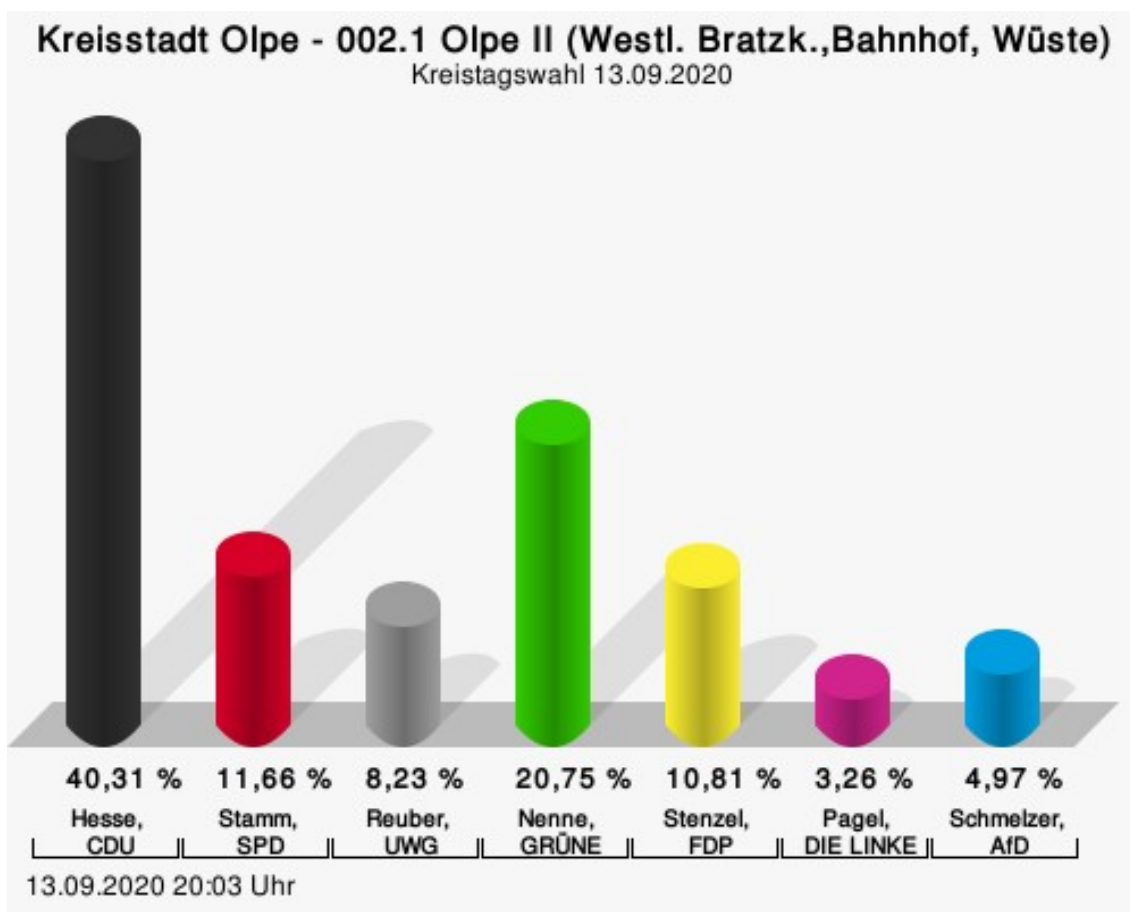
Burghaus, CDU = Heribert Burghaus, Christlich Demokratische Union Deutschlands
 Wichterich, SPD = Johannes-Jan Wichterich, Sozialdemokratische Partei Deutschlands
 Spuhler, UWG = Hans Bernd Spuhler, Unabhängige Wählergemeinschaft des Kreises Olpe e.V.
 Holterhoff, GRÜNE = Alice Holterhoff, BÜNDNIS 90/DIE GRÜNEN
 Schütz, FDP = Henning Schütz, Freie Demokratische Partei
 Czenkusch, DIE LINKE = Siglinde Czenkusch, DIE LINKE
 Cramer, AfD = Ingrid Cramer, Alternative für Deutschland

Wahlbeteiligung



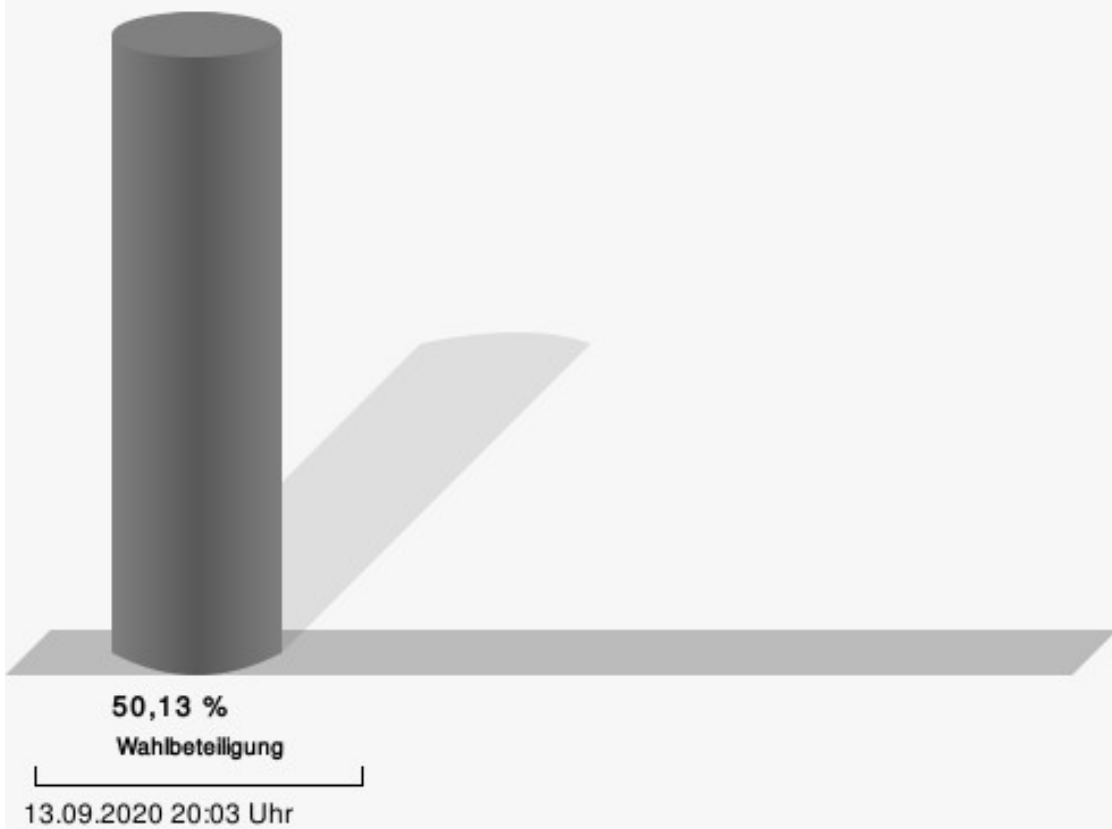
002.1 Olpe II (Westl. Bratzk.,Bahnhof, Wüste)

	Anzahl	Prozent
Hesse, CDU	235	40,31 %
Stamm, SPD	68	11,66 %
Reuber, UWG	48	8,23 %
Nenne, GRÜNE	121	20,75 %
Stenzel, FDP	63	10,81 %
Pagel, DIE LINKE	19	3,26 %
Schmelzer, AfD	29	4,97 %



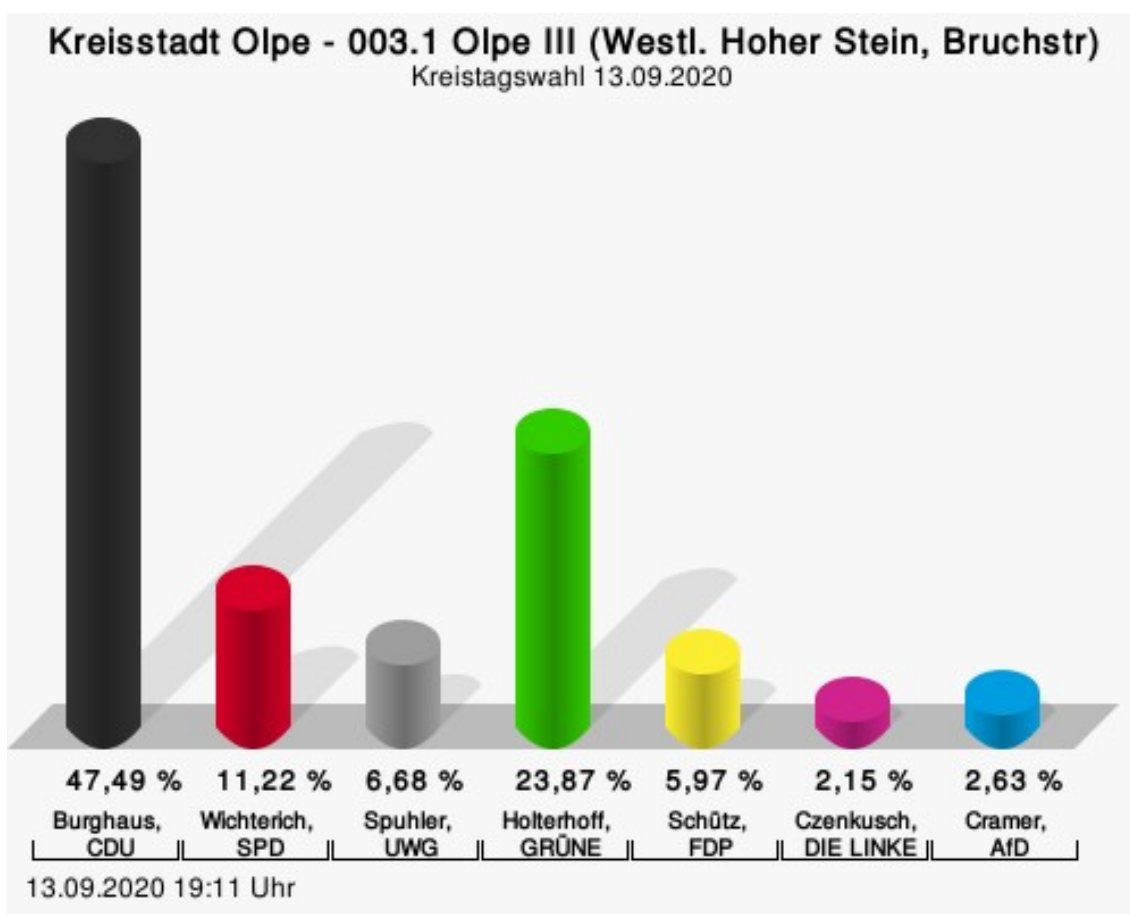
Hesse, CDU = Wolfgang Hesse, Christlich Demokratische Union Deutschlands
 Stamm, SPD = Christin-Marie Stamm, Sozialdemokratische Partei Deutschlands
 Reuber, UWG = Gerda Reuber, Unabhängige Wählergemeinschaft des Kreises Olpe e.V.
 Nenne, GRÜNE = Hans Jürgen Nenne, BÜNDNIS 90/DIE GRÜNEN
 Stenzel, FDP = Andreas Stenzel, Freie Demokratische Partei
 Pagel, DIE LINKE = Beatrice Pagel, DIE LINKE
 Schmelzer, AfD = Klaus Schmelzer, Alternative für Deutschland

Wahlbeteiligung



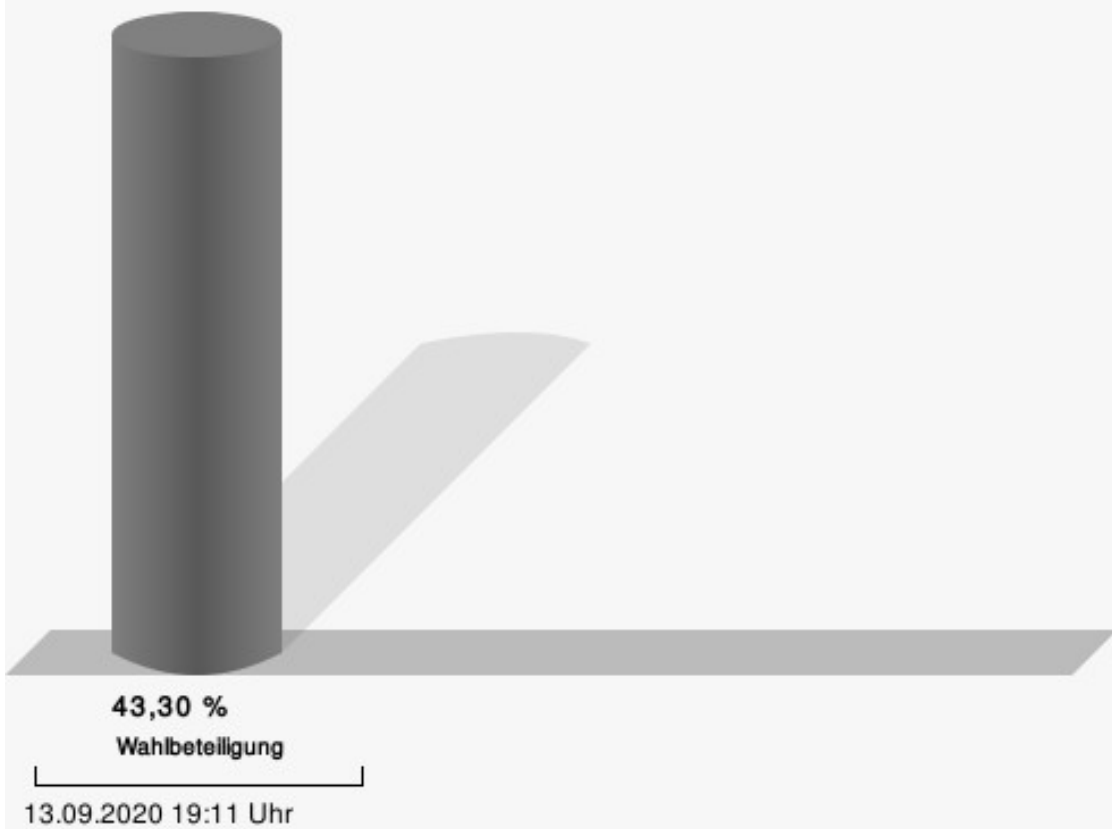
003.1 Olpe III (Westl. Hoher Stein, Bruchstr)

	Anzahl	Prozent
Burghaus, CDU	199	47,49 %
Wichterich, SPD	47	11,22 %
Spuhler, UWG	28	6,68 %
Holterhoff, GRÜNE	100	23,87 %
Schütz, FDP	25	5,97 %
Czenkusch, DIE LINKE	9	2,15 %
Cramer, AfD	11	2,63 %



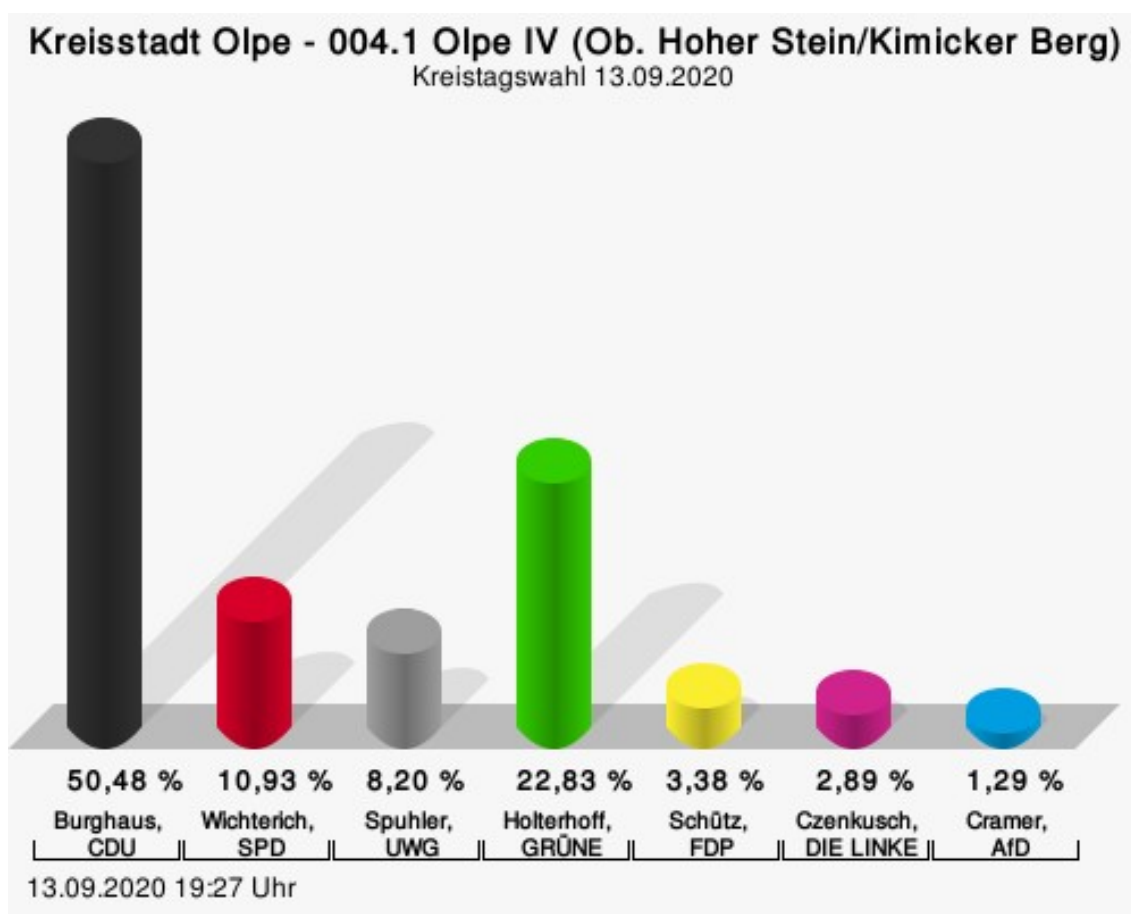
Burghaus, CDU = Heribert Burghaus, Christlich Demokratische Union Deutschlands
 Wichterich, SPD = Johannes-Jan Wichterich, Sozialdemokratische Partei Deutschlands
 Spuhler, UWG = Hans Bernd Spuhler, Unabhängige Wählergemeinschaft des Kreises Olpe e.V.
 Holterhoff, GRÜNE = Alice Holterhoff, BÜNDNIS 90/DIE GRÜNEN
 Schütz, FDP = Henning Schütz, Freie Demokratische Partei
 Czenkusch, DIE LINKE = Siglinde Czenkusch, DIE LINKE
 Cramer, AfD = Ingrid Cramer, Alternative für Deutschland

Wahlbeteiligung



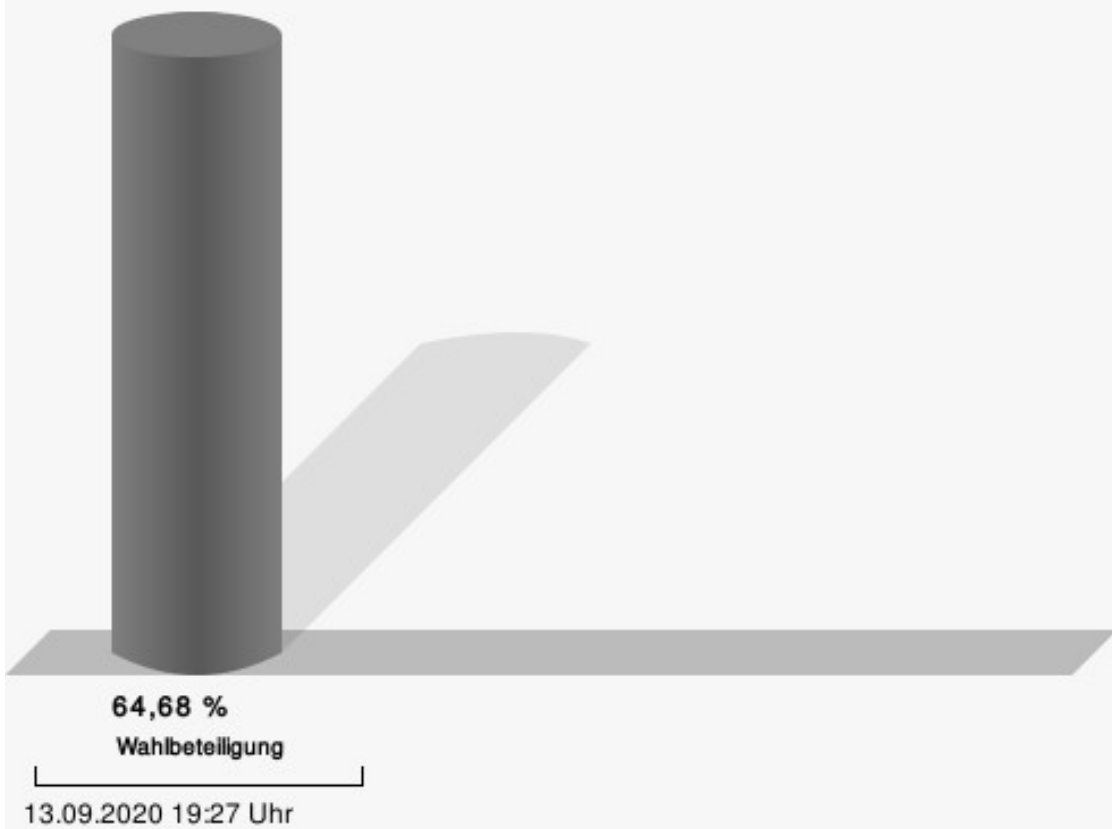
004.1 Olpe IV (Ob. Hoher Stein/Kimicker Berg)

	Anzahl	Prozent
Burghaus, CDU	314	50,48 %
Wichterich, SPD	68	10,93 %
Spuhler, UWG	51	8,20 %
Holterhoff, GRÜNE	142	22,83 %
Schütz, FDP	21	3,38 %
Czenkusch, DIE LINKE	18	2,89 %
Cramer, AfD	8	1,29 %



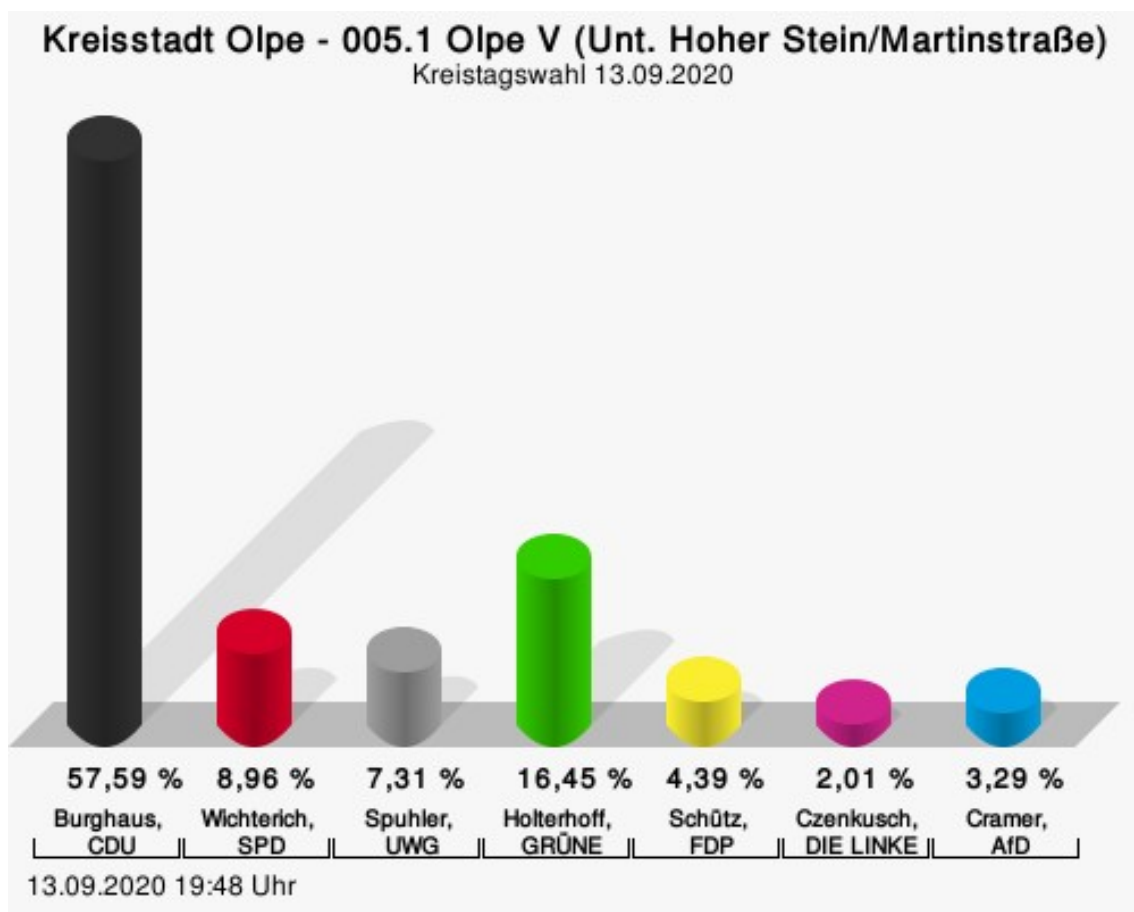
Burghaus, CDU = Heribert Burghaus, Christlich Demokratische Union Deutschlands
 Wichterich, SPD = Johannes-Jan Wichterich, Sozialdemokratische Partei Deutschlands
 Spuhler, UWG = Hans Bernd Spuhler, Unabhängige Wählergemeinschaft des Kreises Olpe e.V.
 Holterhoff, GRÜNE = Alice Holterhoff, BÜNDNIS 90/DIE GRÜNEN
 Schütz, FDP = Henning Schütz, Freie Demokratische Partei
 Czenkusch, DIE LINKE = Siglinde Czenkusch, DIE LINKE
 Cramer, AfD = Ingrid Cramer, Alternative für Deutschland

Wahlbeteiligung



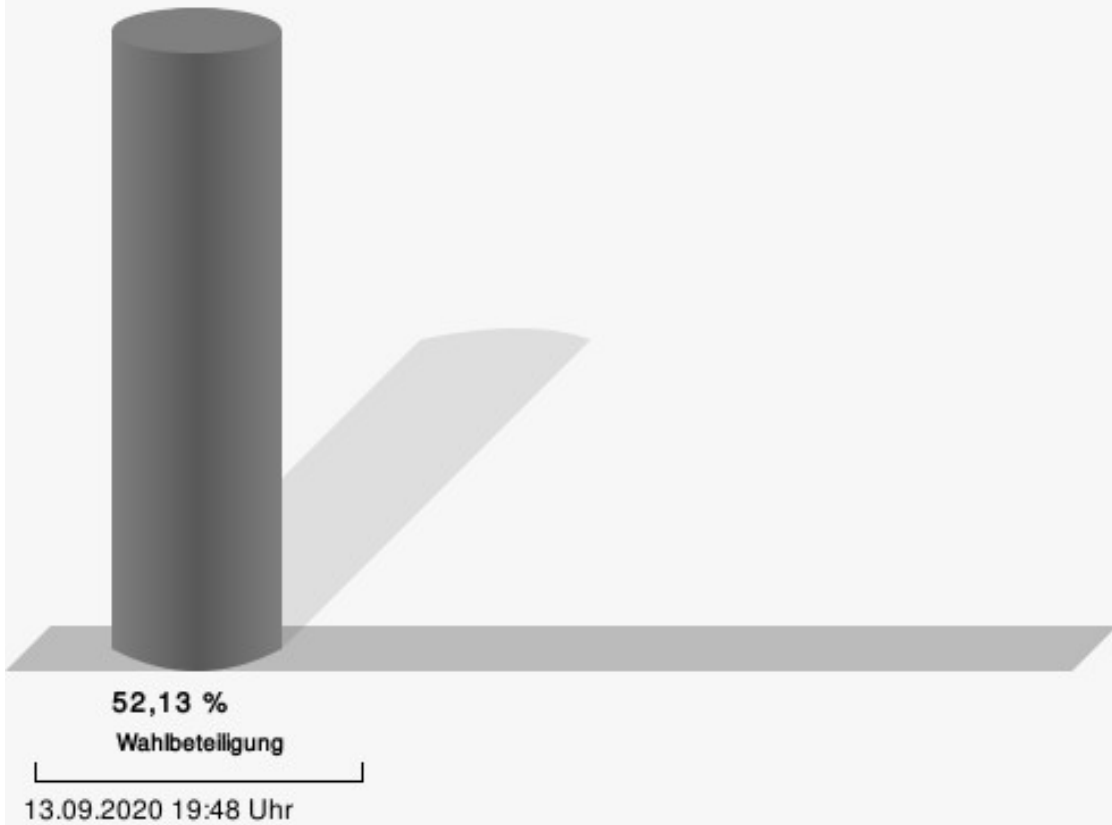
005.1 Olpe V (Unt. Hoher Stein/Martinstraße)

	Anzahl	Prozent
Burghaus, CDU	315	57,59 %
Wichterich, SPD	49	8,96 %
Spuhler, UWG	40	7,31 %
Holterhoff, GRÜNE	90	16,45 %
Schütz, FDP	24	4,39 %
Czenkusch, DIE LINKE	11	2,01 %
Cramer, AfD	18	3,29 %



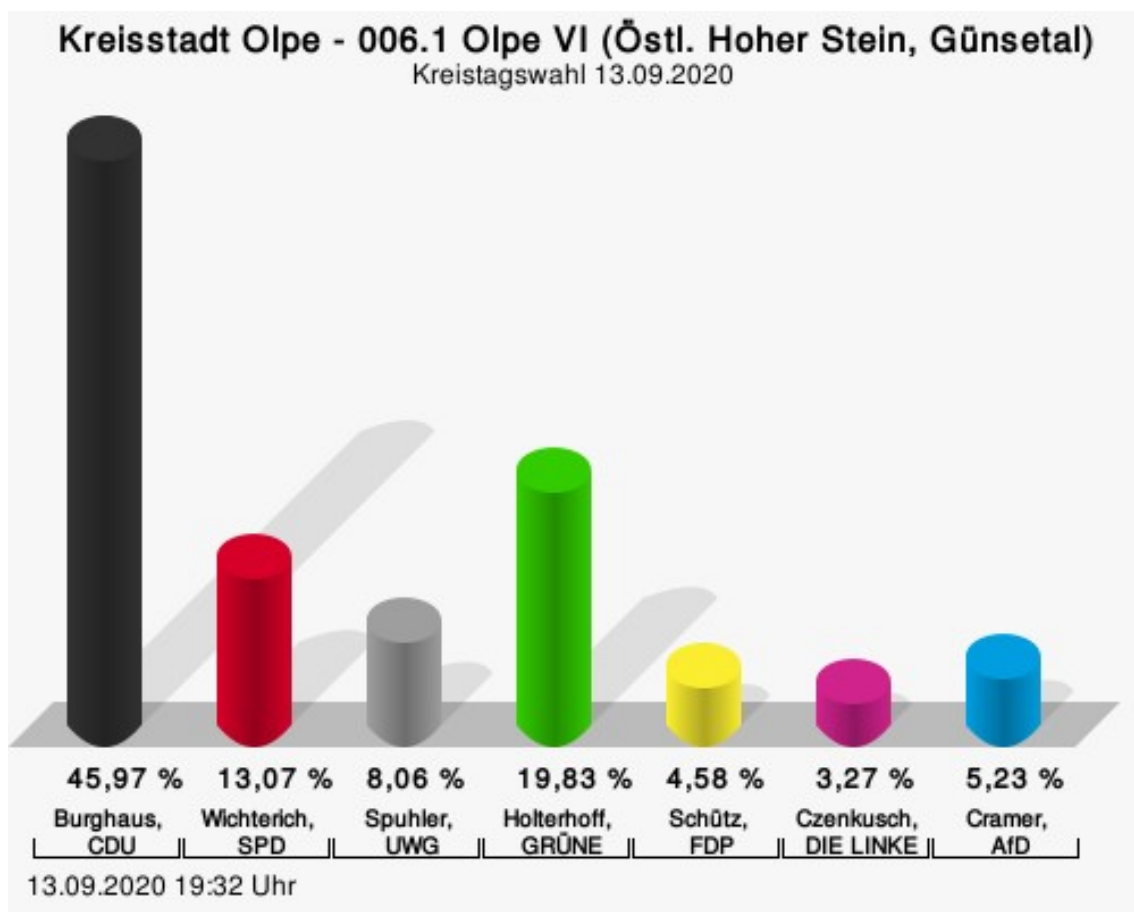
Burghaus, CDU = Heribert Burghaus, Christlich Demokratische Union Deutschlands
 Wichterich, SPD = Johannes-Jan Wichterich, Sozialdemokratische Partei Deutschlands
 Spuhler, UWG = Hans Bernd Spuhler, Unabhängige Wählergemeinschaft des Kreises Olpe e.V.
 Holterhoff, GRÜNE = Alice Holterhoff, BÜNDNIS 90/DIE GRÜNEN
 Schütz, FDP = Henning Schütz, Freie Demokratische Partei
 Czenkusch, DIE LINKE = Siglinde Czenkusch, DIE LINKE
 Cramer, AfD = Ingrid Cramer, Alternative für Deutschland

Wahlbeteiligung



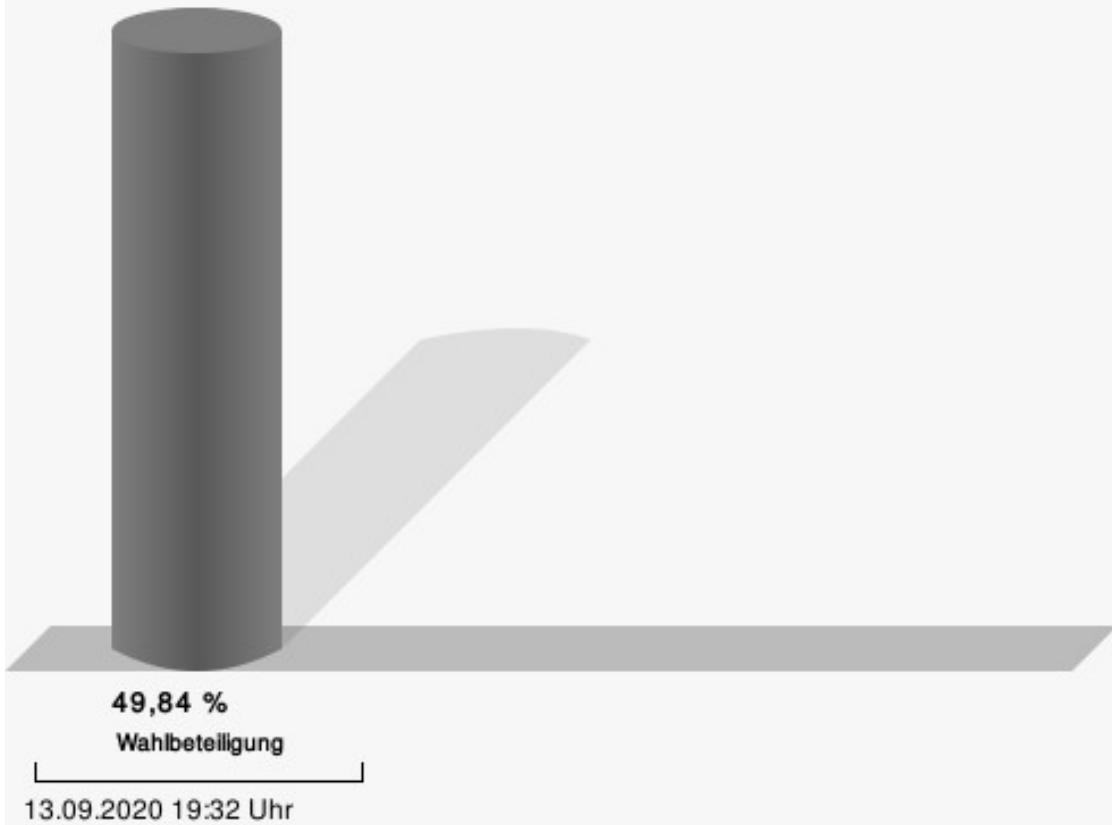
006.1 Olpe VI (Östl. Hoher Stein, Günsetal)

	Anzahl	Prozent
Burghaus, CDU	211	45,97 %
Wichterich, SPD	60	13,07 %
Spuhler, UWG	37	8,06 %
Holterhoff, GRÜNE	91	19,83 %
Schütz, FDP	21	4,58 %
Czenkusch, DIE LINKE	15	3,27 %
Cramer, AfD	24	5,23 %



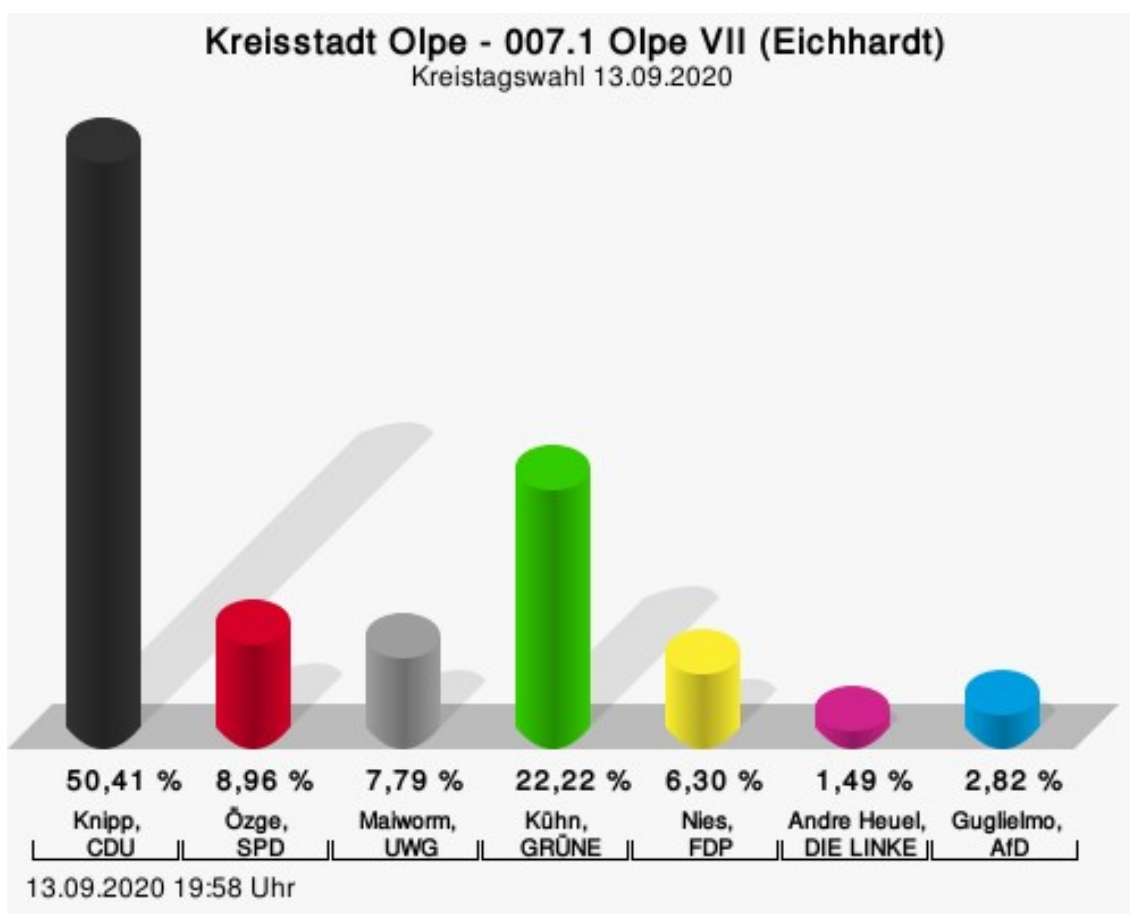
Burghaus, CDU = Heribert Burghaus, Christlich Demokratische Union Deutschlands
 Wichterich, SPD = Johannes-Jan Wichterich, Sozialdemokratische Partei Deutschlands
 Spuhler, UWG = Hans Bernd Spuhler, Unabhängige Wählergemeinschaft des Kreises Olpe e.V.
 Holterhoff, GRÜNE = Alice Holterhoff, BÜNDNIS 90/DIE GRÜNEN
 Schütz, FDP = Henning Schütz, Freie Demokratische Partei
 Czenkusch, DIE LINKE = Siglinde Czenkusch, DIE LINKE
 Cramer, AfD = Ingrid Cramer, Alternative für Deutschland

Wahlbeteiligung



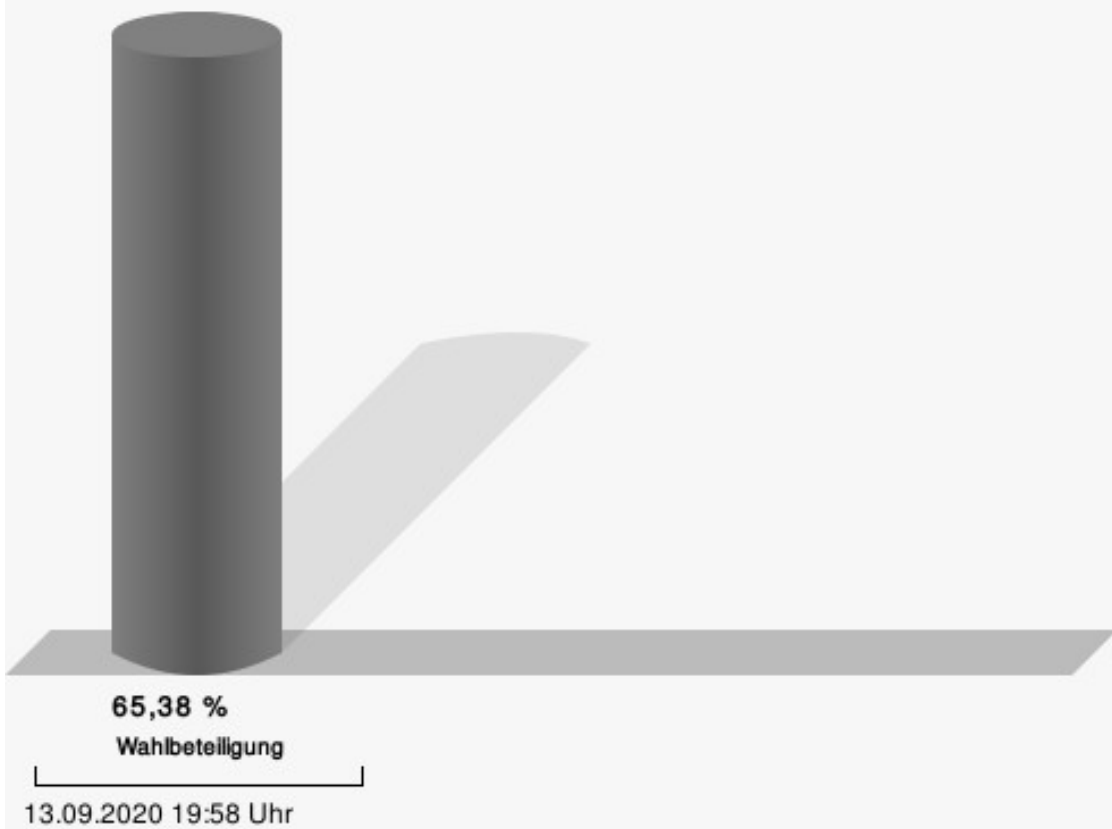
007.1 Olpe VII (Eichhardt)

	Anzahl	Prozent
Knipp, CDU	304	50,41 %
Özge, SPD	54	8,96 %
Maiworm, UWG	47	7,79 %
Kühn, GRÜNE	134	22,22 %
Nies, FDP	38	6,30 %
Heuel, DIE LINKE	9	1,49 %
Guglielmo, AfD	17	2,82 %



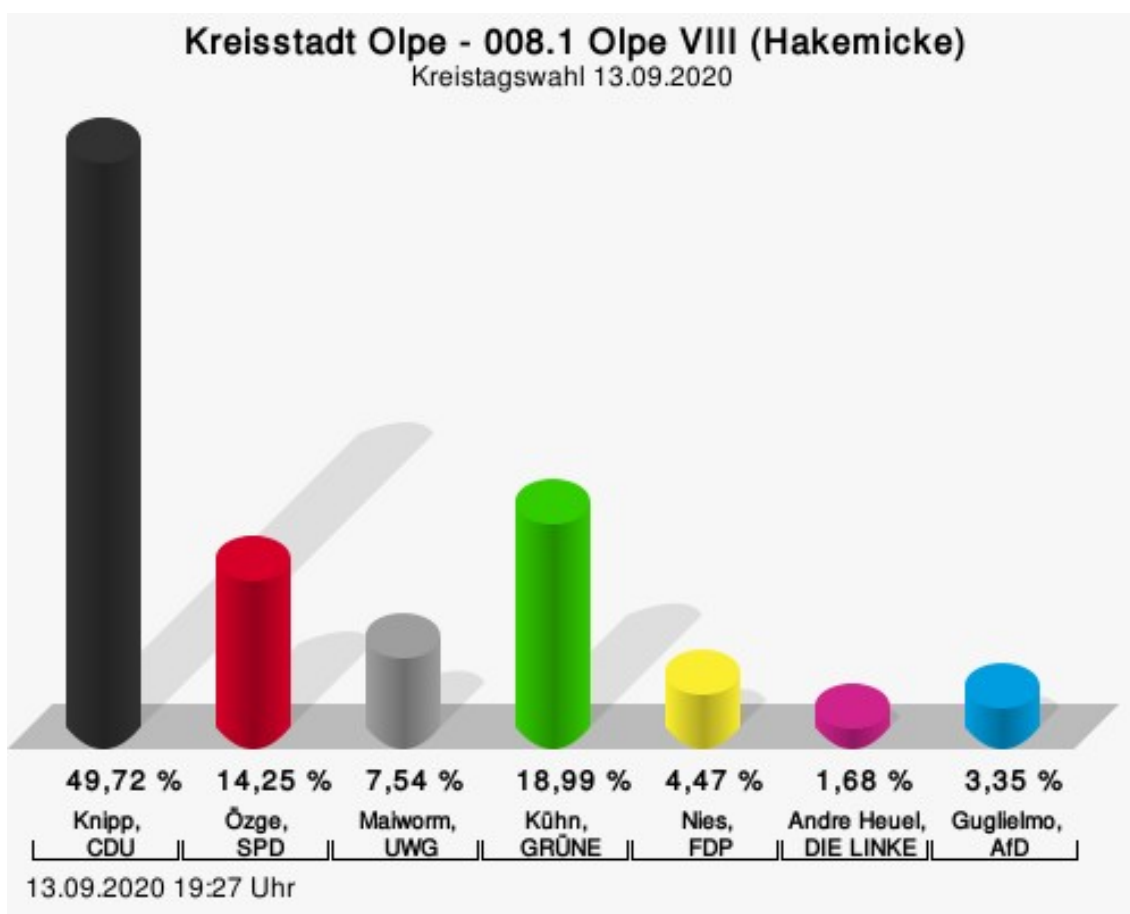
Knipp, CDU = Uwe Knipp, Christlich Demokratische Union Deutschlands
 Özge, SPD = Gamze Naime Özge, Sozialdemokratische Partei Deutschlands
 Maiworm, UWG = Heinrich Maiworm, Unabhängige Wählergemeinschaft des Kreises Olpe e.V.
 Kühn, GRÜNE = Regina Kühn, BÜNDNIS 90/DIE GRÜNEN
 Nies, FDP = Claudia Nies, Freie Demokratische Partei
 Guglielmo, AfD = Santa Guglielmo, Alternative für Deutschland

Wahlbeteiligung



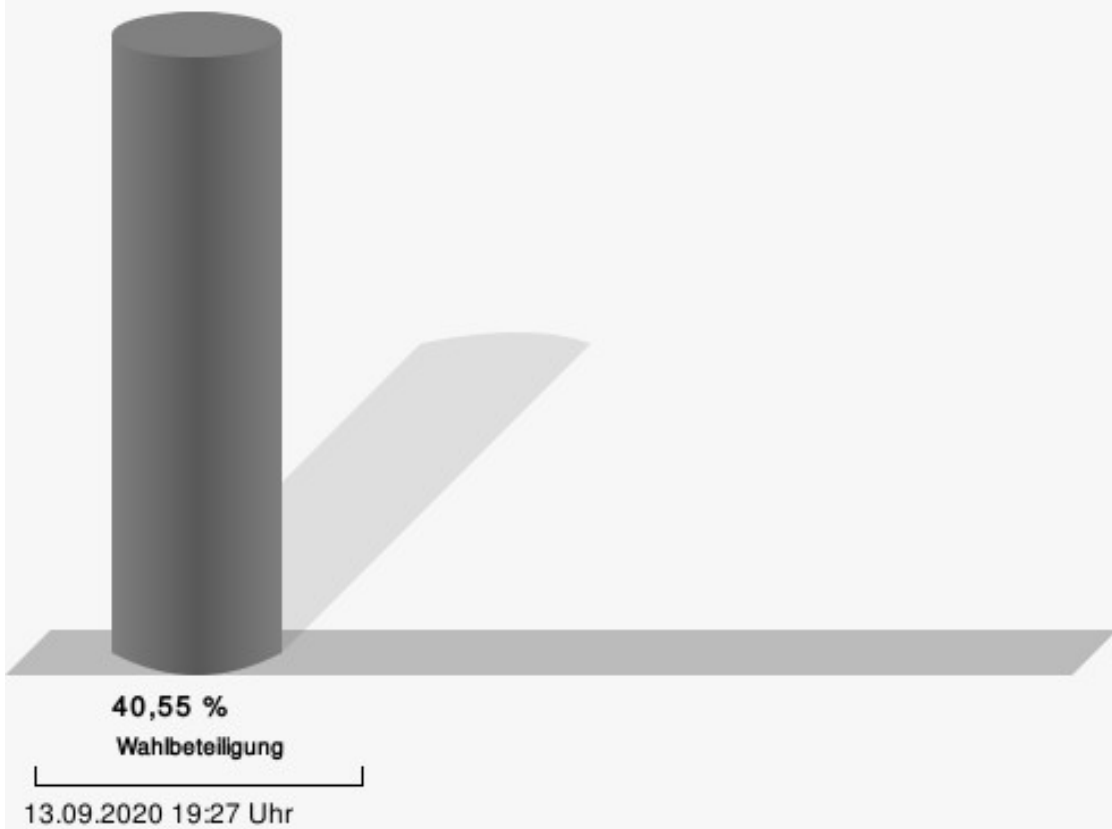
008.1 Olpe VIII (Hakemicke)

	Anzahl	Prozent
Knipp, CDU	178	49,72 %
Özge, SPD	51	14,25 %
Maiworm, UWG	27	7,54 %
Kühn, GRÜNE	68	18,99 %
Nies, FDP	16	4,47 %
Heuel, DIE LINKE	6	1,68 %
Guglielmo, AfD	12	3,35 %



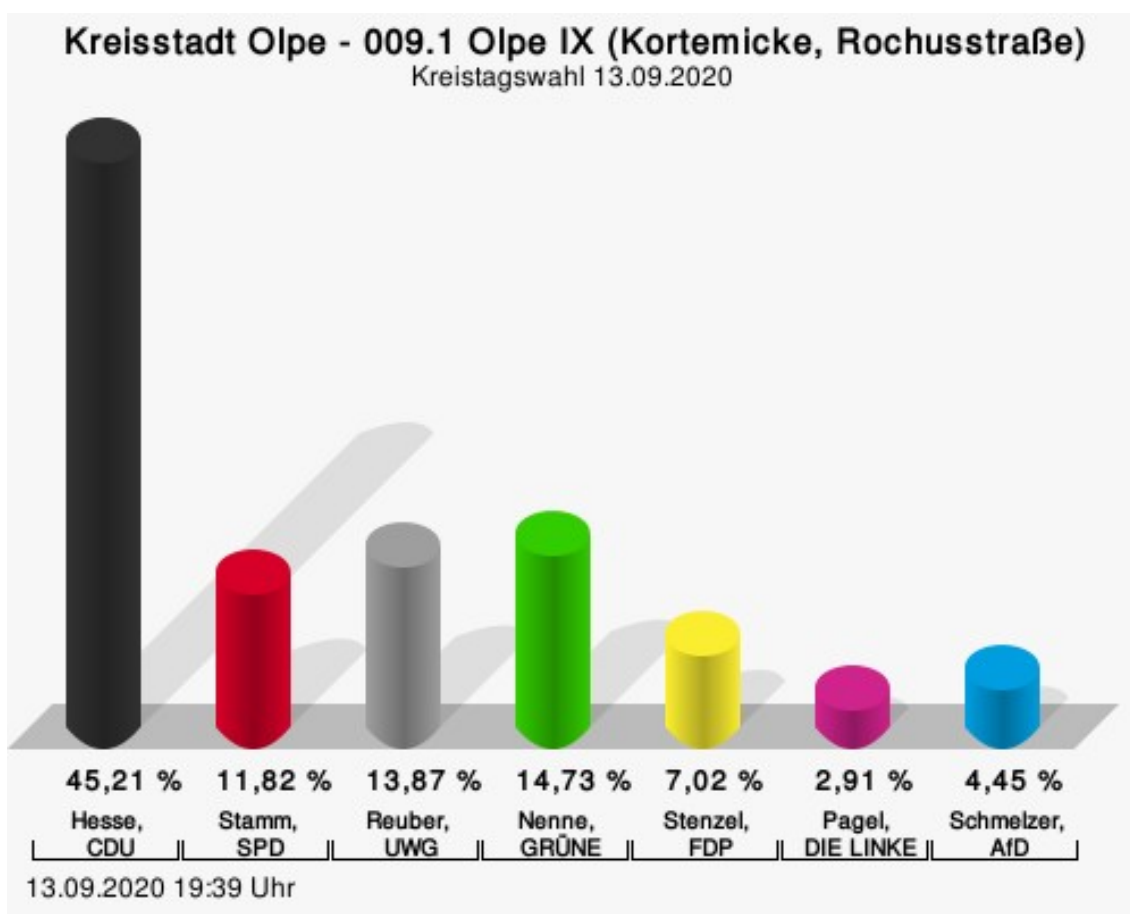
Knipp, CDU = Uwe Knipp, Christlich Demokratische Union Deutschlands
 Özge, SPD = Gamze Naime Özge, Sozialdemokratische Partei Deutschlands
 Maiworm, UWG = Heinrich Maiworm, Unabhängige Wählergemeinschaft des Kreises Olpe e.V.
 Kühn, GRÜNE = Regina Kühn, BÜNDNIS 90/DIE GRÜNEN
 Nies, FDP = Claudia Nies, Freie Demokratische Partei
 Guglielmo, AfD = Santa Guglielmo, Alternative für Deutschland

Wahlbeteiligung




009.1 Olpe IX (Kortemicke, Rochusstraße)

	Anzahl	Prozent
Hesse, CDU	264	45,21 %
Stamm, SPD	69	11,82 %
Reuber, UWG	81	13,87 %
Nenne, GRÜNE	86	14,73 %
Stenzel, FDP	41	7,02 %
Pagel, DIE LINKE	17	2,91 %
Schmelzer, AfD	26	4,45 %



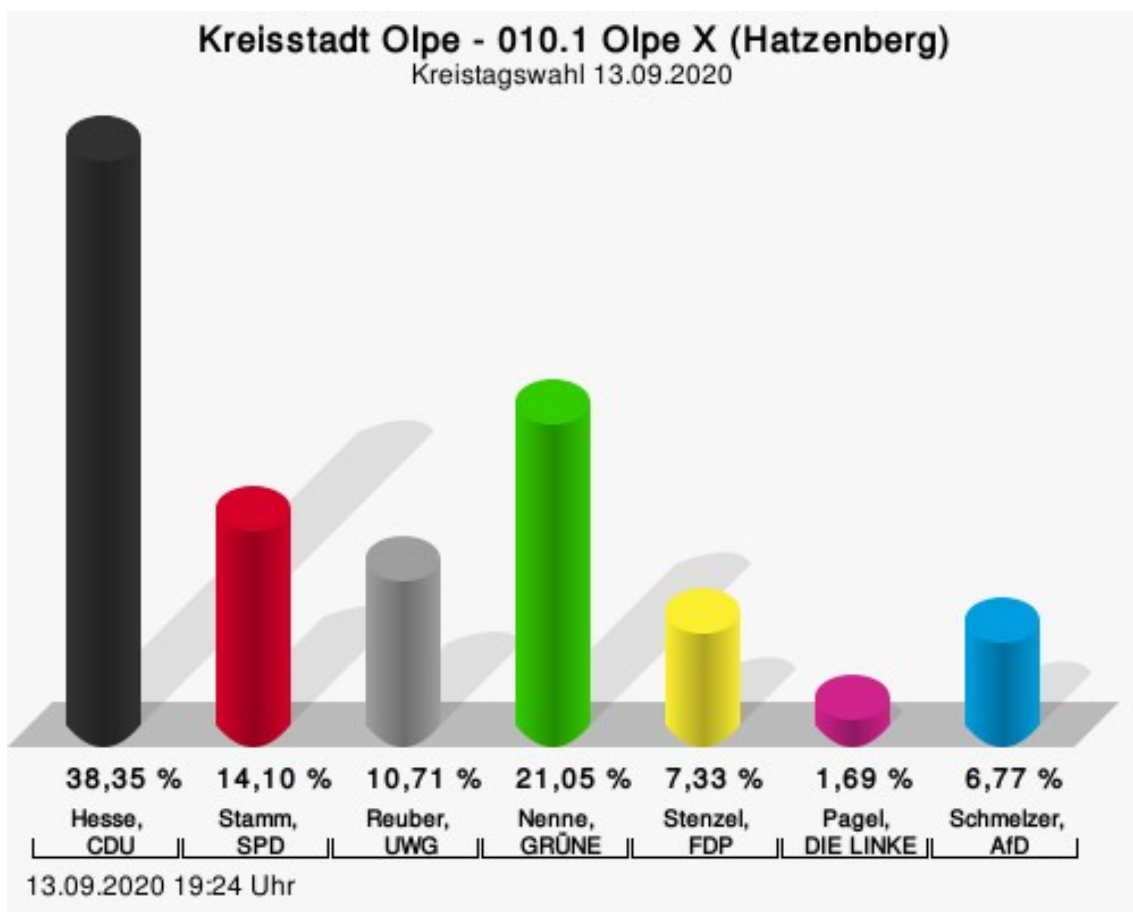
Hesse, CDU = Wolfgang Hesse, Christlich Demokratische Union Deutschlands
 Stamm, SPD = Christin-Marie Stamm, Sozialdemokratische Partei Deutschlands
 Reuber, UWG = Gerda Reuber, Unabhängige Wählergemeinschaft des Kreises Olpe e.V.
 Nenne, GRÜNE = Hans Jürgen Nenne, BÜNDNIS 90/DIE GRÜNEN
 Stenzel, FDP = Andreas Stenzel, Freie Demokratische Partei
 Pagel, DIE LINKE = Beatrice Pagel, DIE LINKE
 Schmelzer, AfD = Klaus Schmelzer, Alternative für Deutschland

Wahlbeteiligung



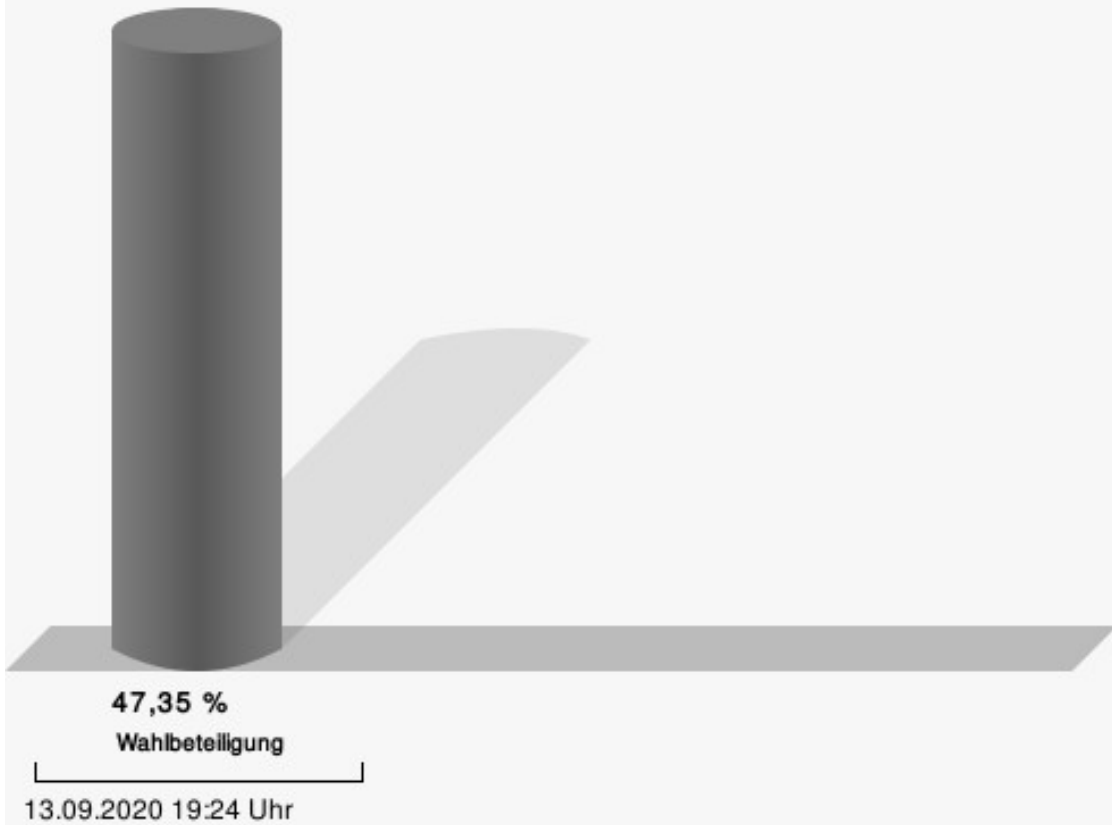
010.1 Olpe X (Hatzenberg)

	Anzahl	Prozent
Hesse, CDU	204	38,35 %
Stamm, SPD	75	14,10 %
Reuber, UWG	57	10,71 %
Nenne, GRÜNE	112	21,05 %
Stenzel, FDP	39	7,33 %
Pagel, DIE LINKE	9	1,69 %
Schmelzer, AfD	36	6,77 %



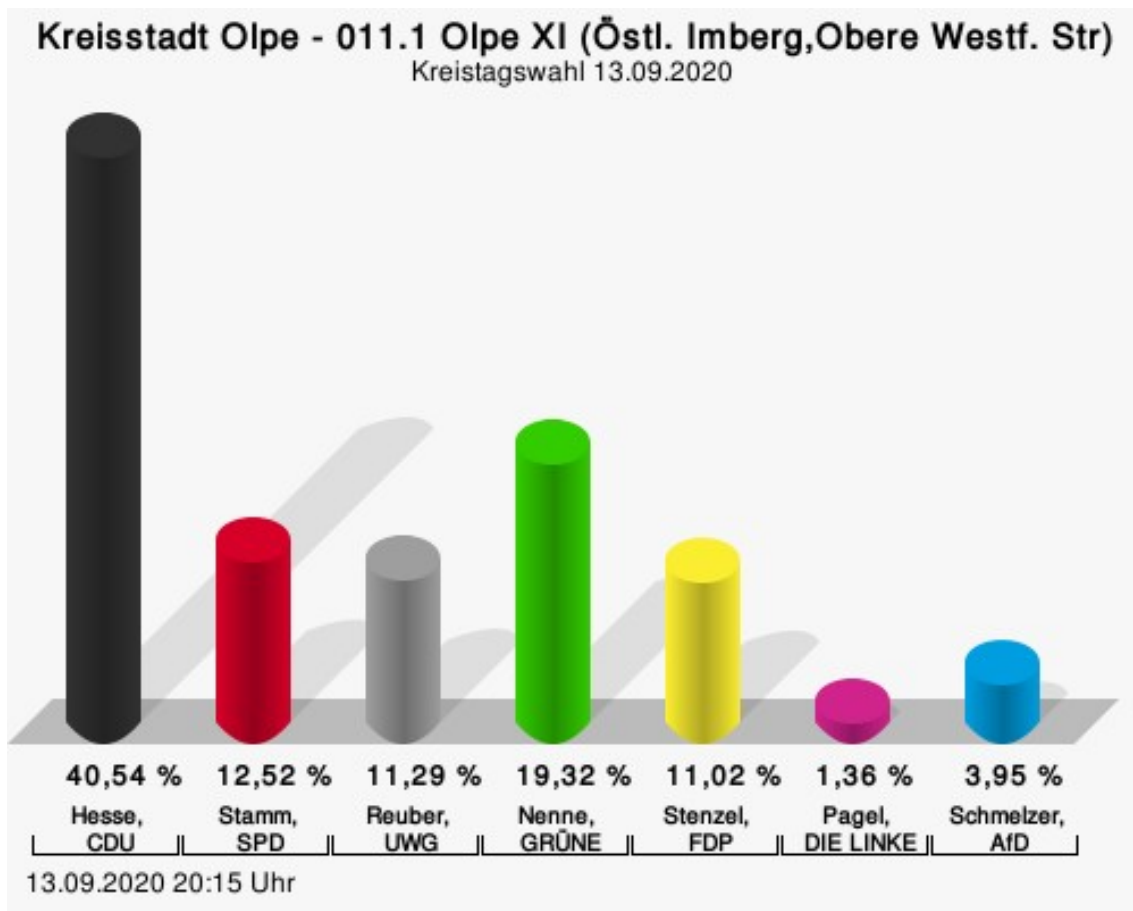
Hesse, CDU = Wolfgang Hesse, Christlich Demokratische Union Deutschlands
 Stamm, SPD = Christin-Marie Stamm, Sozialdemokratische Partei Deutschlands
 Reuber, UWG = Gerda Reuber, Unabhängige Wählergemeinschaft des Kreises Olpe e.V.
 Nenne, GRÜNE = Hans Jürgen Nenne, BÜNDNIS 90/DIE GRÜNEN
 Stenzel, FDP = Andreas Stenzel, Freie Demokratische Partei
 Pagel, DIE LINKE = Beatrice Pagel, DIE LINKE
 Schmelzer, AfD = Klaus Schmelzer, Alternative für Deutschland

Wahlbeteiligung




011.1 Olpe XI (Östl. Imberg, Obere Westf. Str)

	Anzahl	Prozent
Hesse, CDU	298	40,54 %
Stamm, SPD	92	12,52 %
Reuber, UWG	83	11,29 %
Nenne, GRÜNE	142	19,32 %
Stenzel, FDP	81	11,02 %
Pagel, DIE LINKE	10	1,36 %
Schmelzer, AfD	29	3,95 %



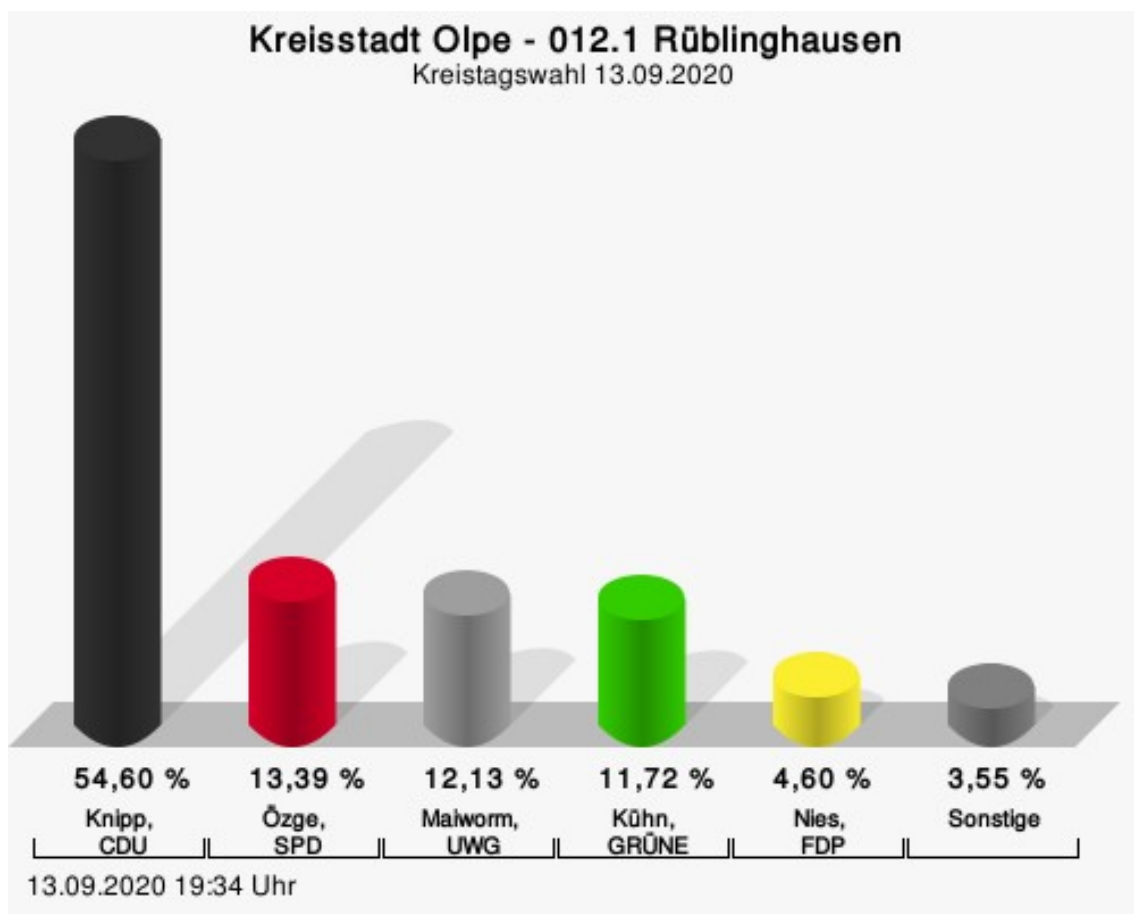
Hesse, CDU = Wolfgang Hesse, Christlich Demokratische Union Deutschlands
 Stamm, SPD = Christin-Marie Stamm, Sozialdemokratische Partei Deutschlands
 Reuber, UWG = Gerda Reuber, Unabhängige Wählergemeinschaft des Kreises Olpe e.V.
 Nenne, GRÜNE = Hans Jürgen Nenne, BÜNDNIS 90/DIE GRÜNEN
 Stenzel, FDP = Andreas Stenzel, Freie Demokratische Partei
 Pagel, DIE LINKE = Beatrice Pagel, DIE LINKE
 Schmelzer, AfD = Klaus Schmelzer, Alternative für Deutschland

Wahlbeteiligung



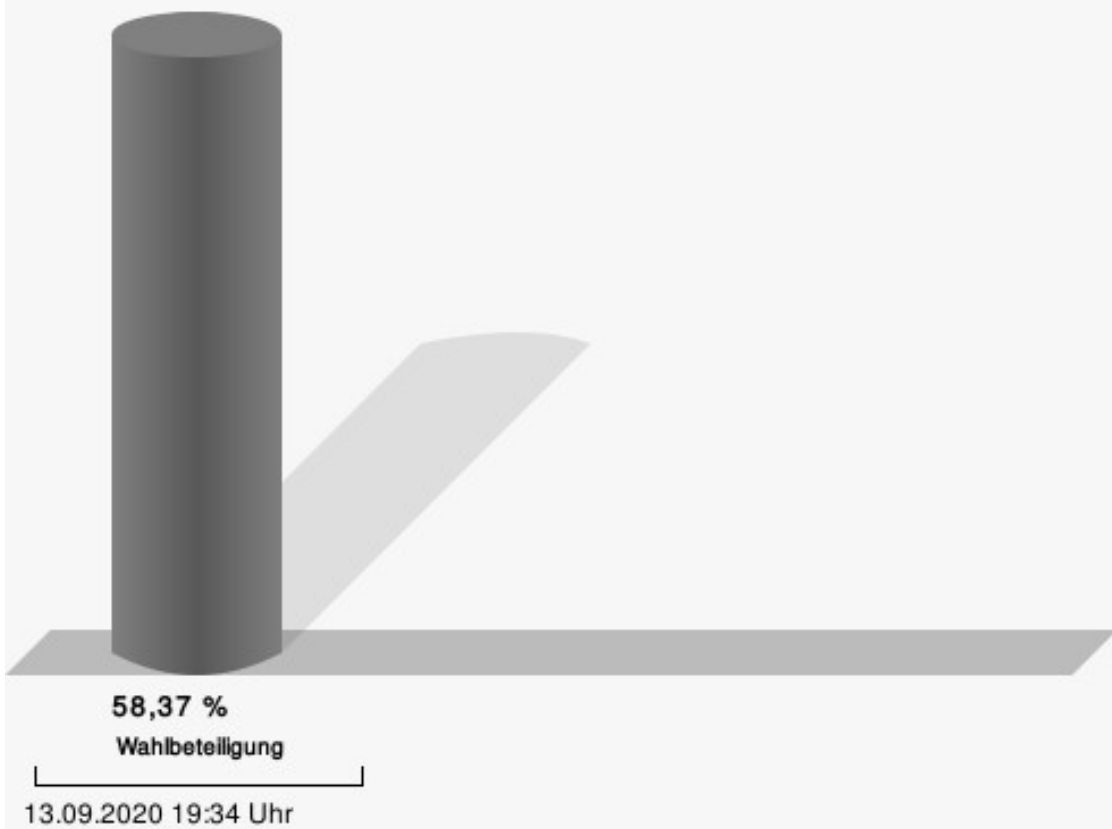
012.1 Rüblinghausen

	Anzahl	Prozent
Knipp, CDU	261	54,60 %
Özge, SPD	64	13,39 %
Maiworm, UWG	58	12,13 %
Kühn, GRÜNE	56	11,72 %
Nies, FDP	22	4,60 %
Heuel, DIE LINKE	9	1,88 %
Guglielmo, AfD	8	1,67 %



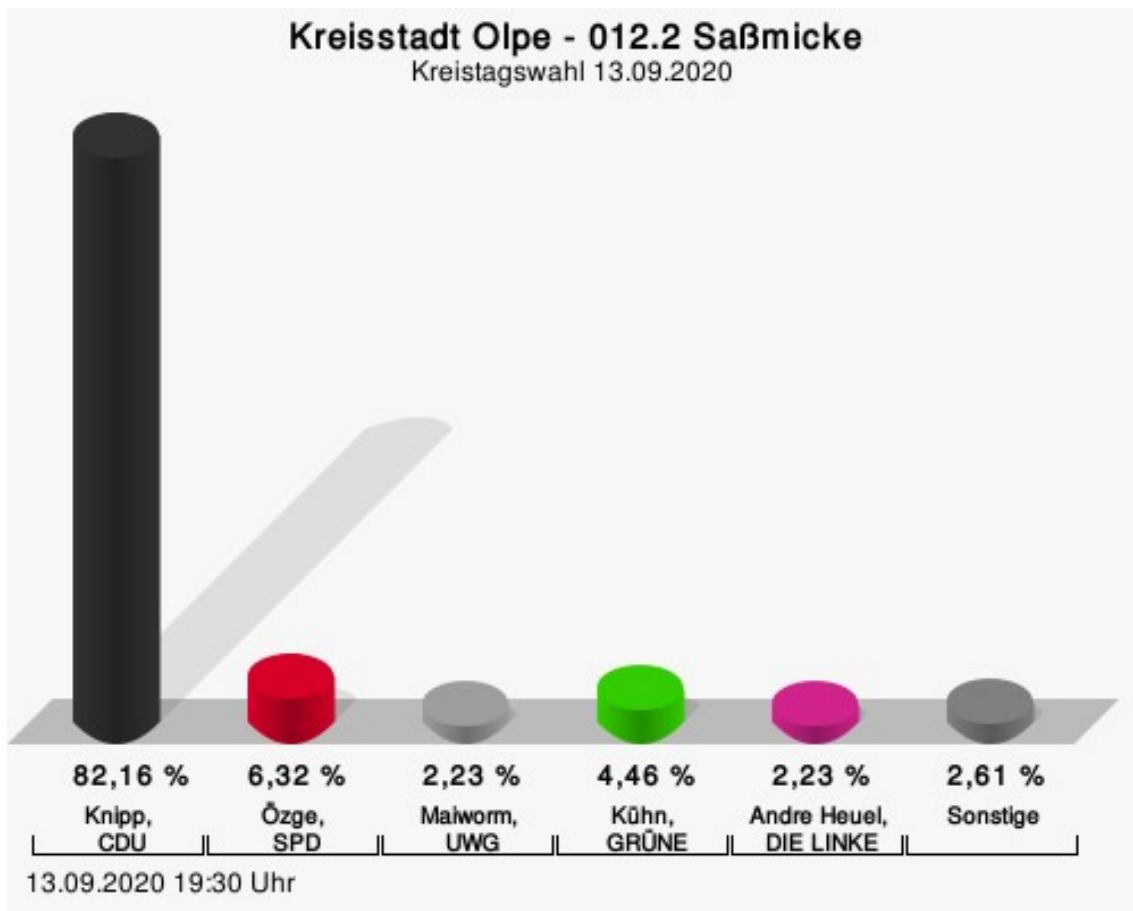
Knipp, CDU = Uwe Knipp, Christlich Demokratische Union Deutschlands
 Özge, SPD = Gamze Naime Özge, Sozialdemokratische Partei Deutschlands
 Maiworm, UWG = Heinrich Maiworm, Unabhängige Wählergemeinschaft des Kreises Olpe e.V.
 Kühn, GRÜNE = Regina Kühn, BÜNDNIS 90/DIE GRÜNEN
 Nies, FDP = Claudia Nies, Freie Demokratische Partei

Wahlbeteiligung



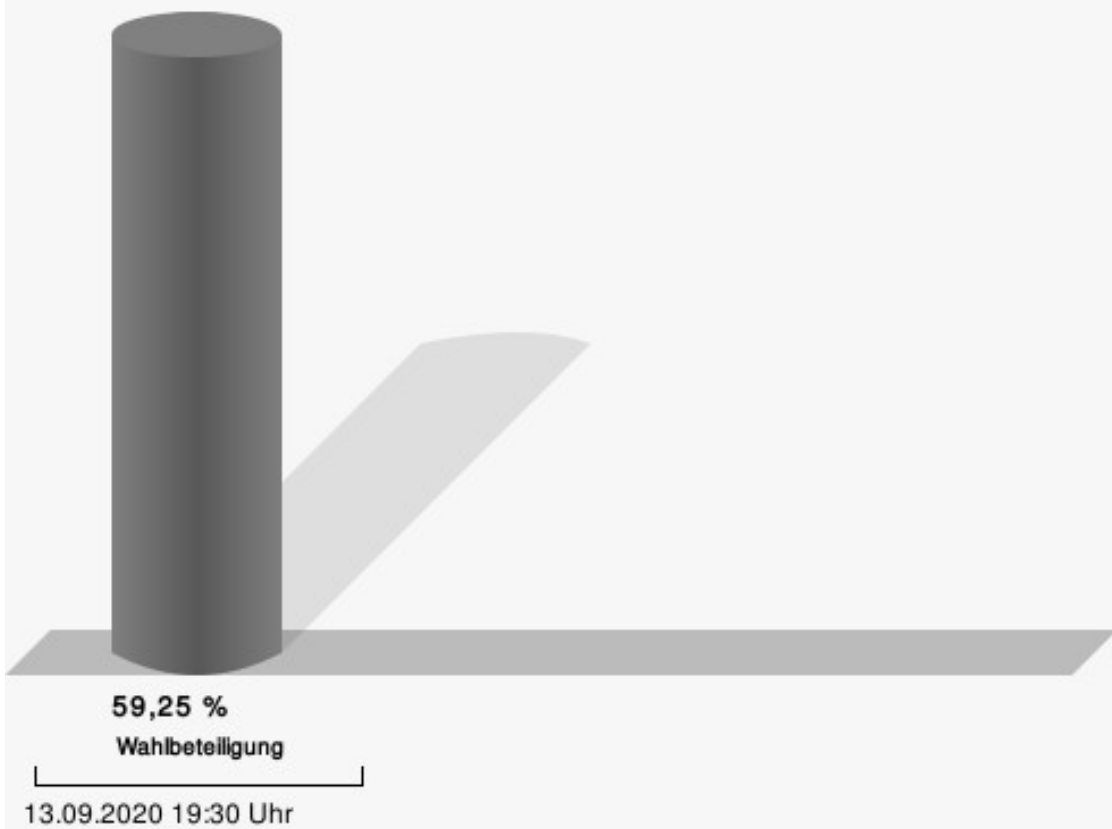
012.2 Saßmicke

	Anzahl	Prozent
Knipp, CDU	221	82,16 %
Özge, SPD	17	6,32 %
Maiworm, UWG	6	2,23 %
Kühn, GRÜNE	12	4,46 %
Nies, FDP	3	1,12 %
Heuel, DIE LINKE	6	2,23 %
Guglielmo, AfD	4	1,49 %



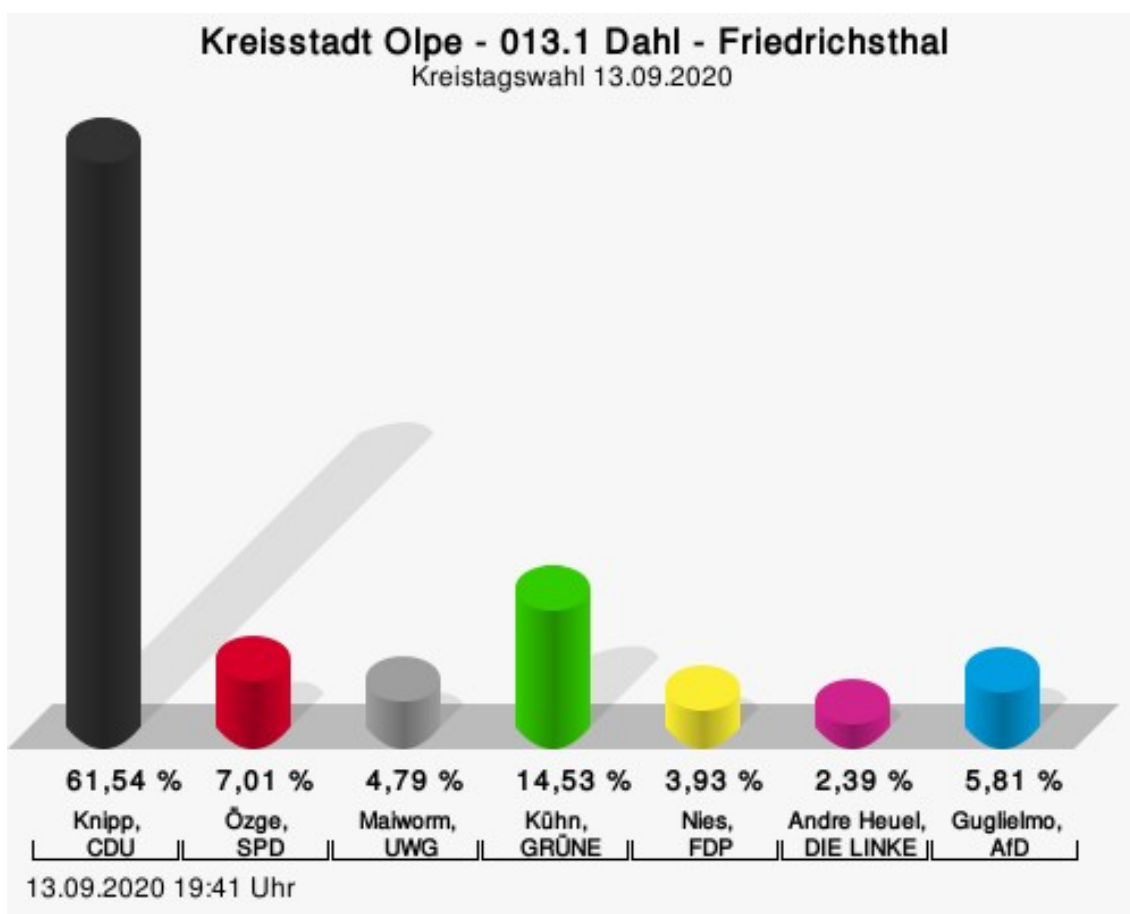
Knipp, CDU = Uwe Knipp, Christlich Demokratische Union Deutschlands
 Özge, SPD = Gamze Naime Özge, Sozialdemokratische Partei Deutschlands
 Maiworm, UWG = Heinrich Maiworm, Unabhängige Wählergemeinschaft des Kreises Olpe e.V.
 Kühn, GRÜNE = Regina Kühn, BÜNDNIS 90/DIE GRÜNEN

Wahlbeteiligung



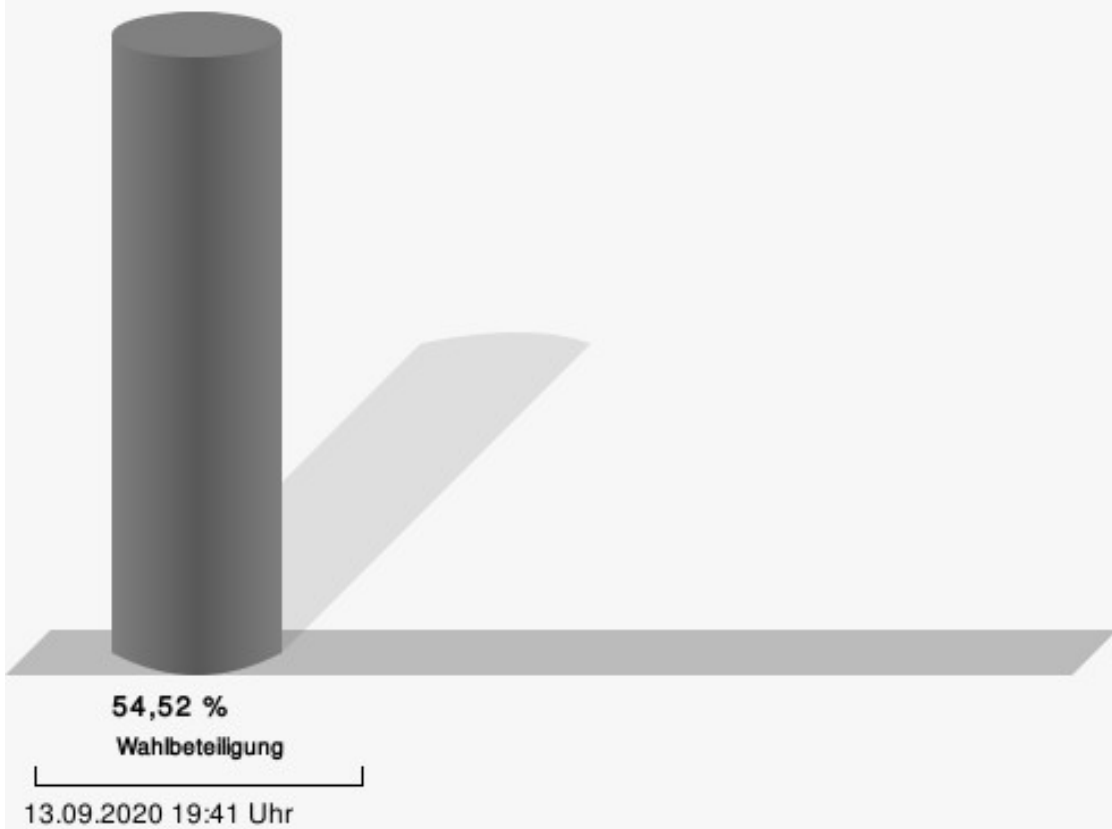
013.1 Dahl - Friedrichsthal

	Anzahl	Prozent
Knipp, CDU	360	61,54 %
Özge, SPD	41	7,01 %
Maiworm, UWG	28	4,79 %
Kühn, GRÜNE	85	14,53 %
Nies, FDP	23	3,93 %
Heuel, DIE LINKE	14	2,39 %
Guglielmo, AfD	34	5,81 %



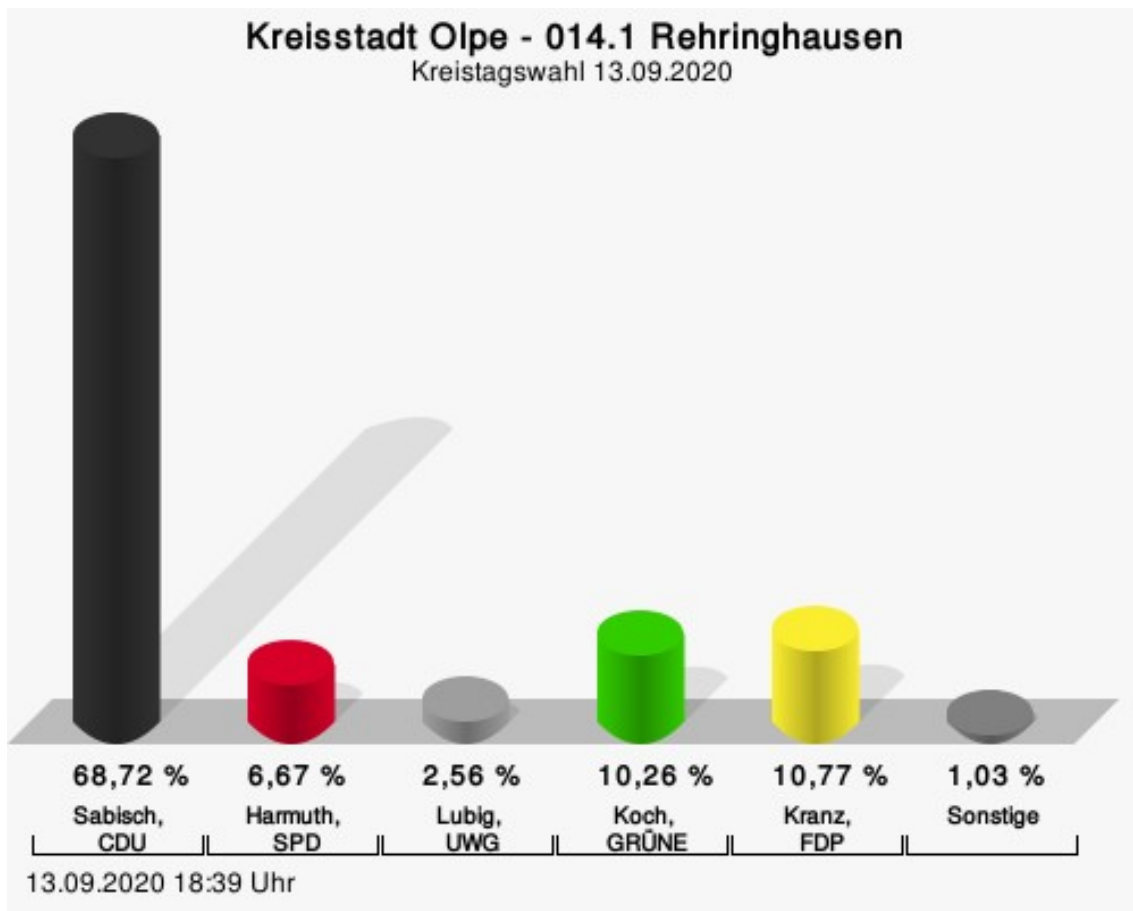
Knipp, CDU = Uwe Knipp, Christlich Demokratische Union Deutschlands
 Özge, SPD = Gamze Naime Özge, Sozialdemokratische Partei Deutschlands
 Maiworm, UWG = Heinrich Maiworm, Unabhängige Wählergemeinschaft des Kreises Olpe e.V.
 Kühn, GRÜNE = Regina Kühn, BÜNDNIS 90/DIE GRÜNEN
 Nies, FDP = Claudia Nies, Freie Demokratische Partei
 Guglielmo, AfD = Santa Guglielmo, Alternative für Deutschland

Wahlbeteiligung



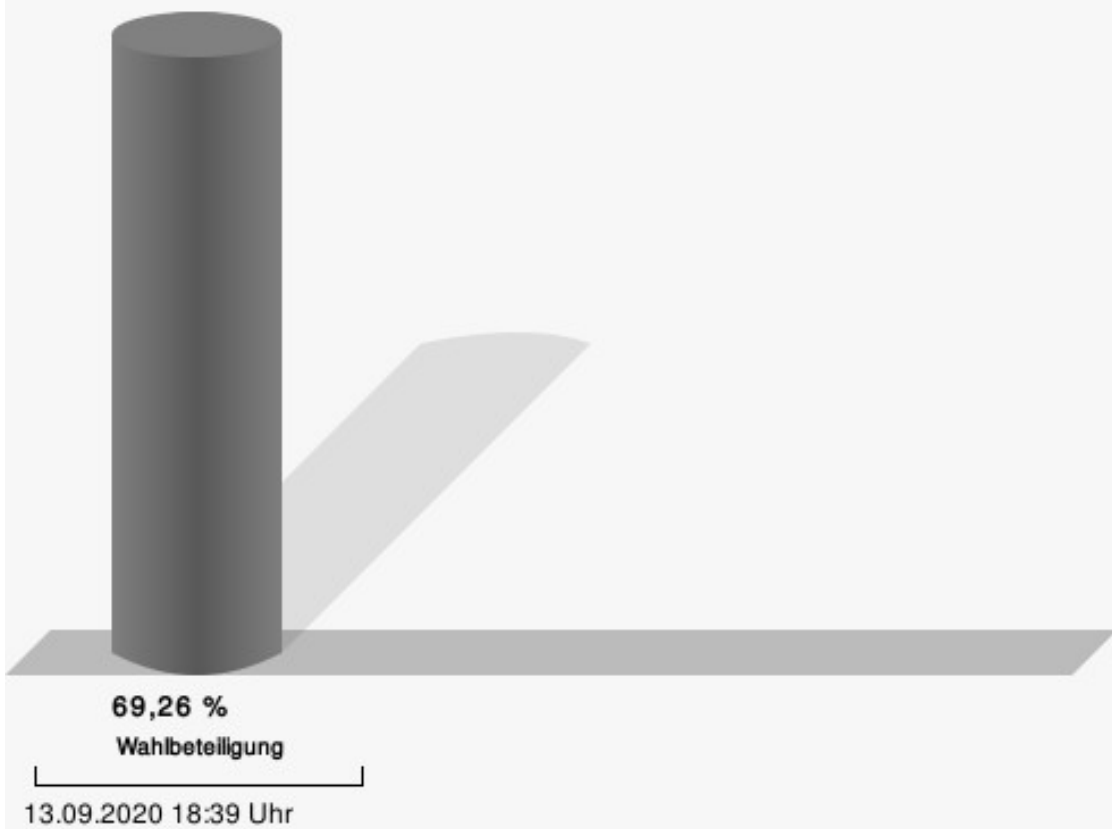
014.1 Rehringhausen

	Anzahl	Prozent
Sabisch, CDU	134	68,72 %
Harmuth, SPD	13	6,67 %
Lubig, UWG	5	2,56 %
Koch, GRÜNE	20	10,26 %
Kranz, FDP	21	10,77 %
Janßen, DIE LINKE	0	0,00 %
Alberti, AfD	2	1,03 %



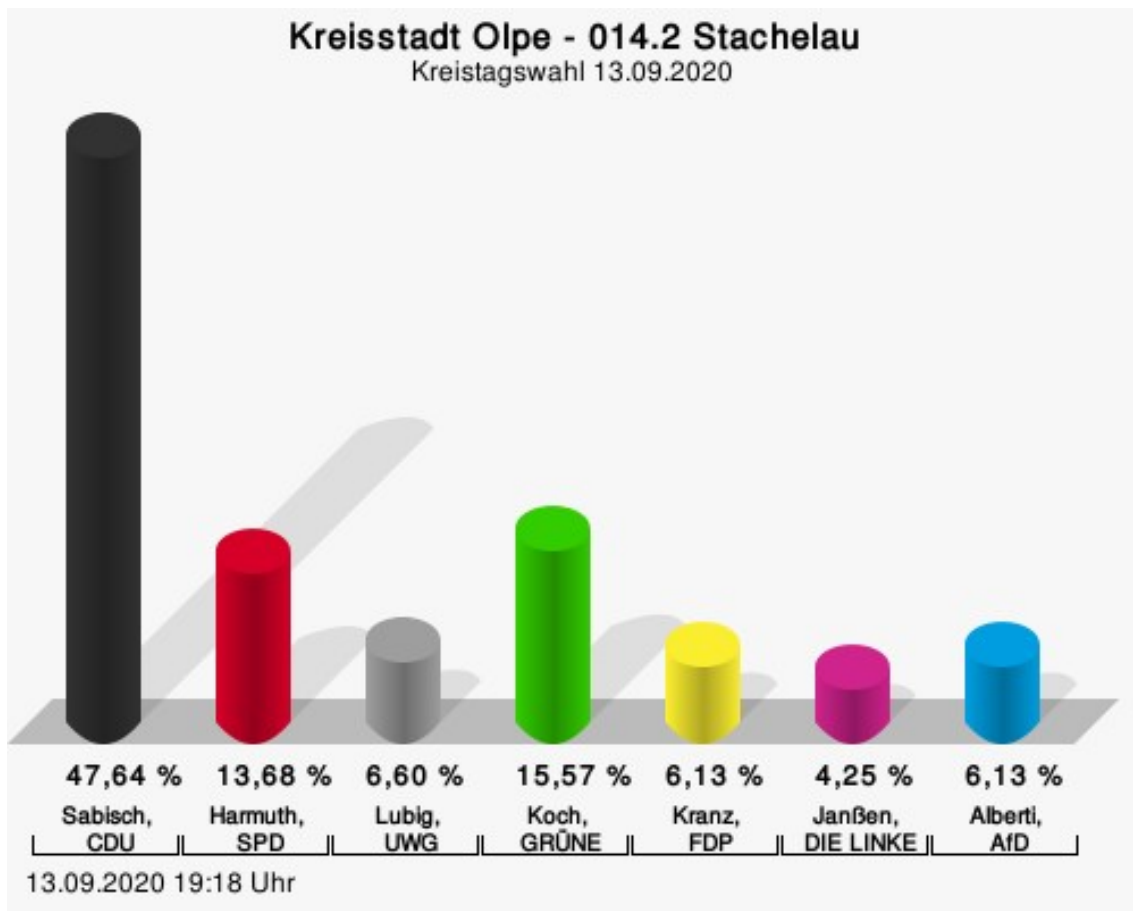
Sabisch, CDU = Lothar Sabisch, Christlich Demokratische Union Deutschlands
 Harmuth, SPD = Marvin Harmuth, Sozialdemokratische Partei Deutschlands
 Lubig, UWG = Peterpaul Lubig, Unabhängige Wählergemeinschaft des Kreises Olpe e.V.
 Koch, GRÜNE = Matthias Maria Antonius Koch, BÜNDNIS 90/DIE GRÜNEN
 Kranz, FDP = Herbert Kranz, Freie Demokratische Partei

Wahlbeteiligung



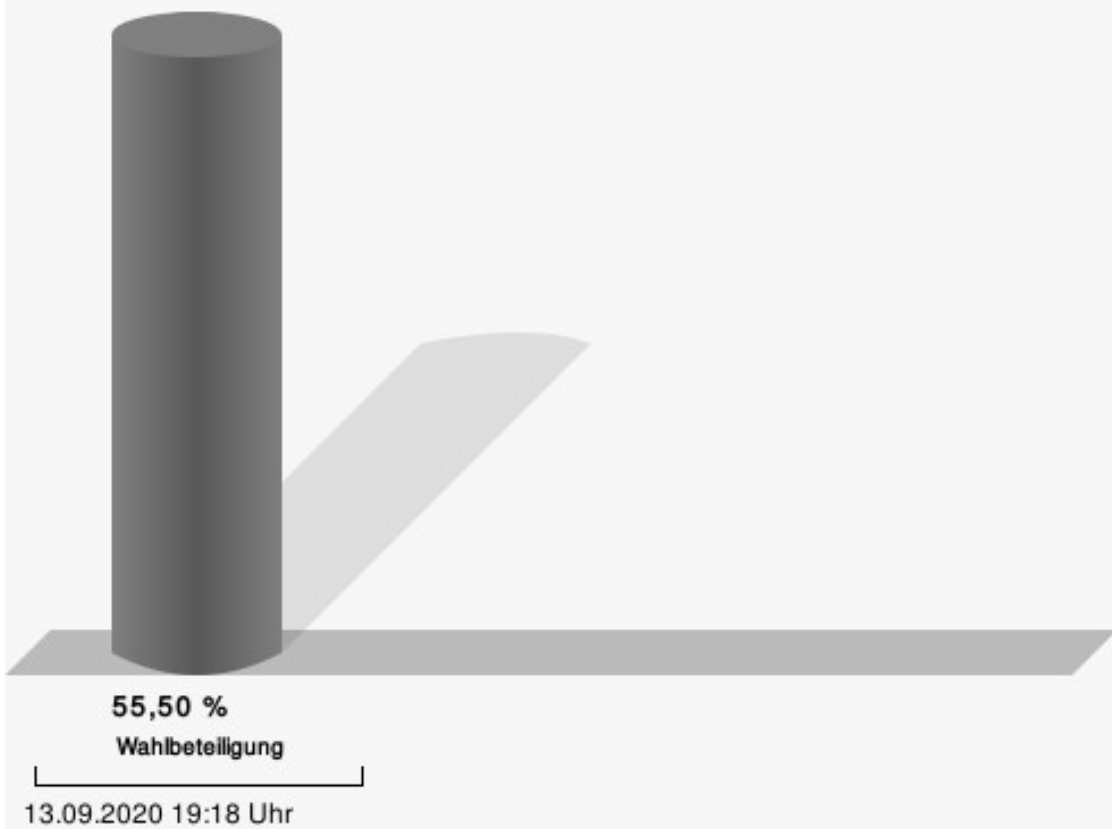
014.2 Stachelau

	Anzahl	Prozent
Sabisch, CDU	101	47,64 %
Harmuth, SPD	29	13,68 %
Lubig, UWG	14	6,60 %
Koch, GRÜNE	33	15,57 %
Kranz, FDP	13	6,13 %
Janßen, DIE LINKE	9	4,25 %
Alberti, AfD	13	6,13 %



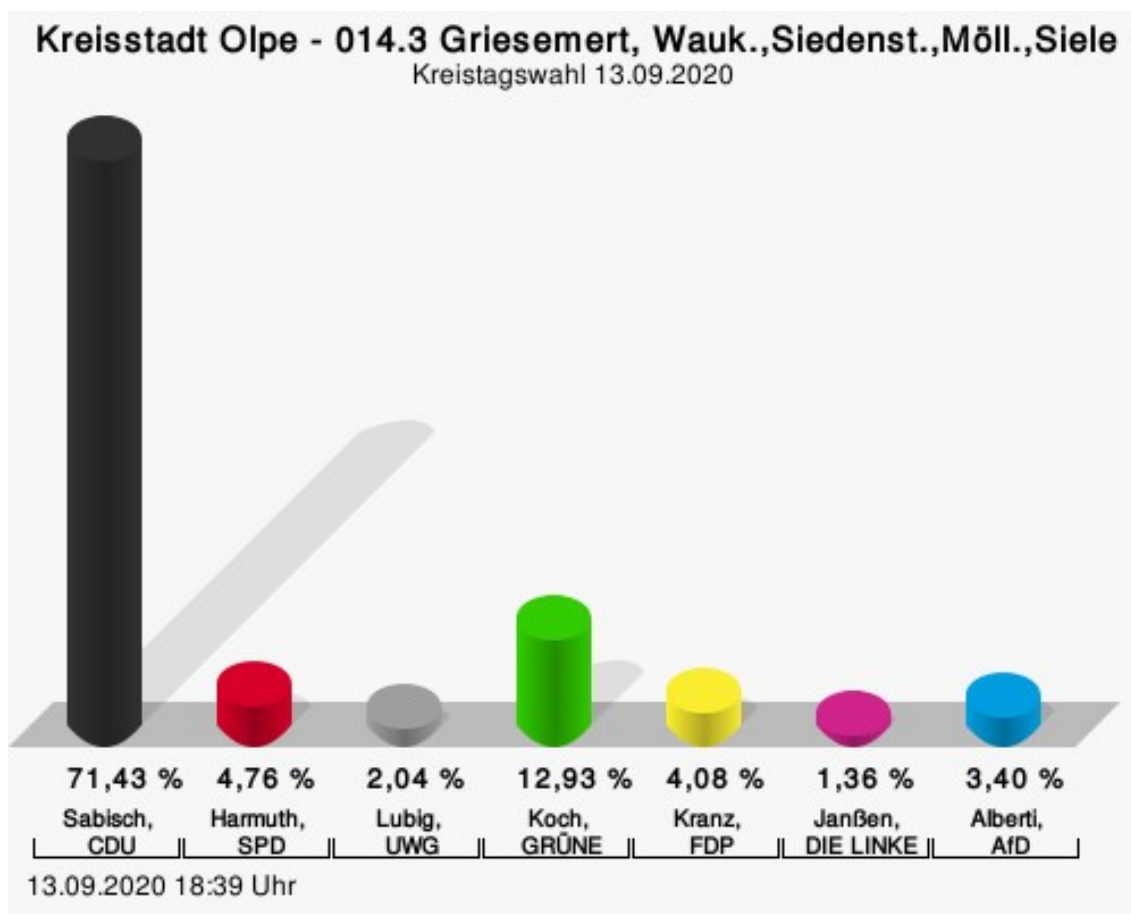
Sabisch, CDU = Lothar Sabisch, Christlich Demokratische Union Deutschlands
Harmuth, SPD = Marvin Harmuth, Sozialdemokratische Partei Deutschlands
Lubig, UWG = Peterpaul Lubig, Unabhängige Wählergemeinschaft des Kreises Olpe e.V.
Koch, GRÜNE = Matthias Maria Antonius Koch, BÜNDNIS 90/DIE GRÜNEN
Kranz, FDP = Herbert Kranz, Freie Demokratische Partei
Janßen, DIE LINKE = Dario Janßen, DIE LINKE
Alberti, AfD = Werner Alberti, Alternative für Deutschland

Wahlbeteiligung



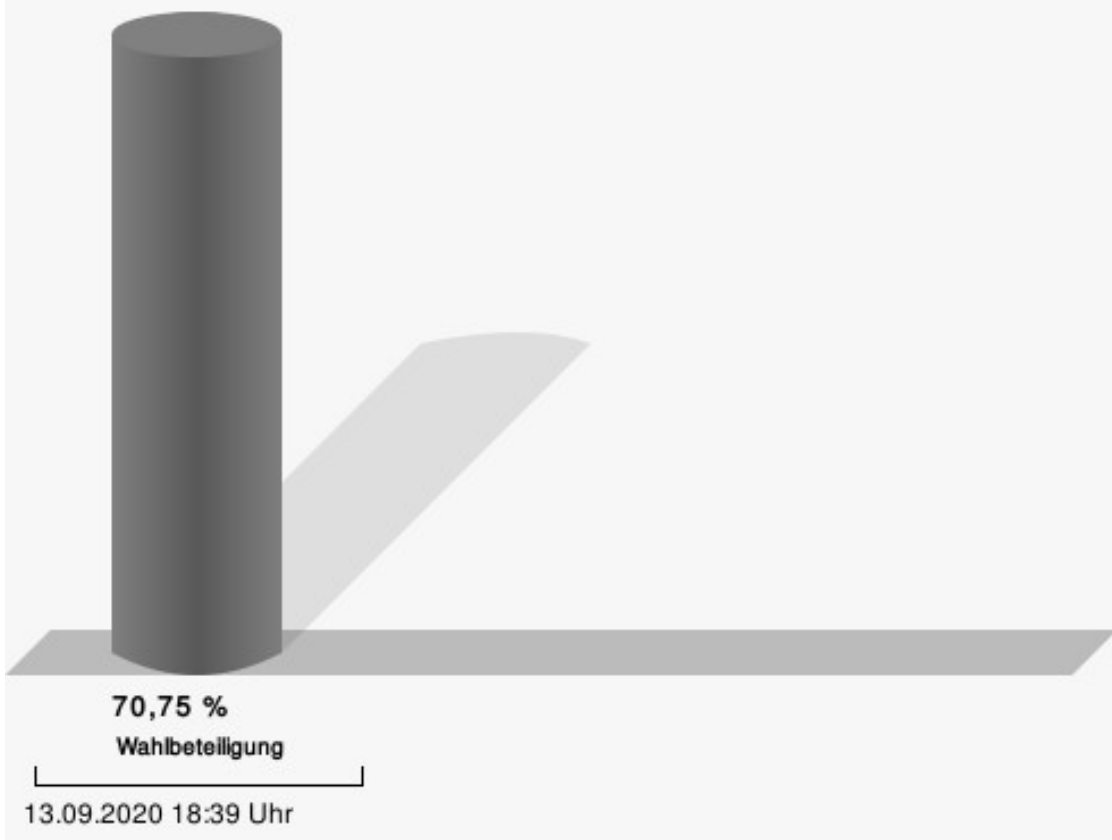
014.3 Griesemert, Wauk., Siedenst., Möll., Siele

	Anzahl	Prozent
Sabisch, CDU	105	71,43 %
Harmuth, SPD	7	4,76 %
Lubig, UWG	3	2,04 %
Koch, GRÜNE	19	12,93 %
Kranz, FDP	6	4,08 %
Janßen, DIE LINKE	2	1,36 %
Alberti, AfD	5	3,40 %



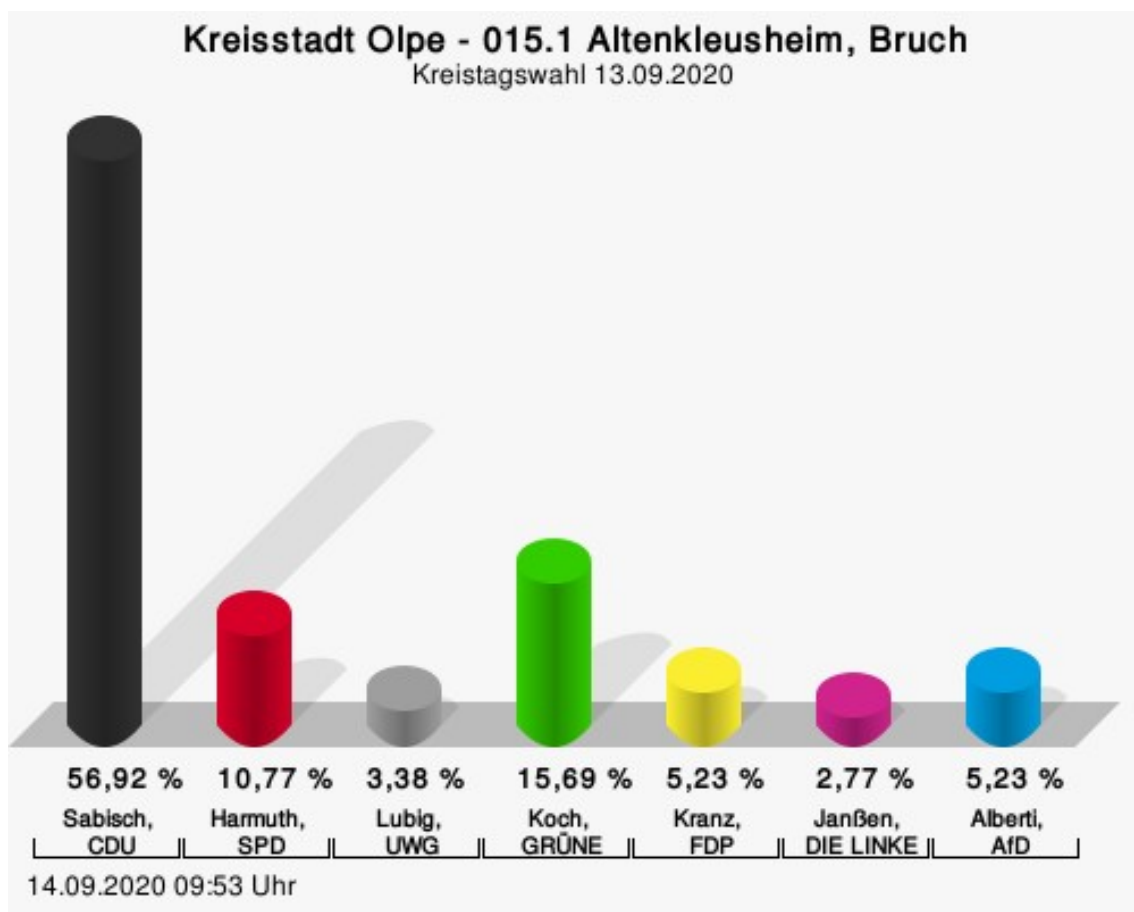
Sabisch, CDU = Lothar Sabisch, Christlich Demokratische Union Deutschlands
 Harmuth, SPD = Marvin Harmuth, Sozialdemokratische Partei Deutschlands
 Lubig, UWG = Peterpaul Lubig, Unabhängige Wählergemeinschaft des Kreises Olpe e.V.
 Koch, GRÜNE = Matthias Maria Antonius Koch, BÜNDNIS 90/DIE GRÜNEN
 Kranz, FDP = Herbert Kranz, Freie Demokratische Partei
 Janßen, DIE LINKE = Dario Janßen, DIE LINKE
 Alberti, AfD = Werner Alberti, Alternative für Deutschland

Wahlbeteiligung




015.1 Altenkleusheim, Bruch

	Anzahl	Prozent
Sabisch, CDU	185	56,92 %
Harmuth, SPD	35	10,77 %
Lubig, UWG	11	3,38 %
Koch, GRÜNE	51	15,69 %
Kranz, FDP	17	5,23 %
Janßen, DIE LINKE	9	2,77 %
Alberti, AfD	17	5,23 %



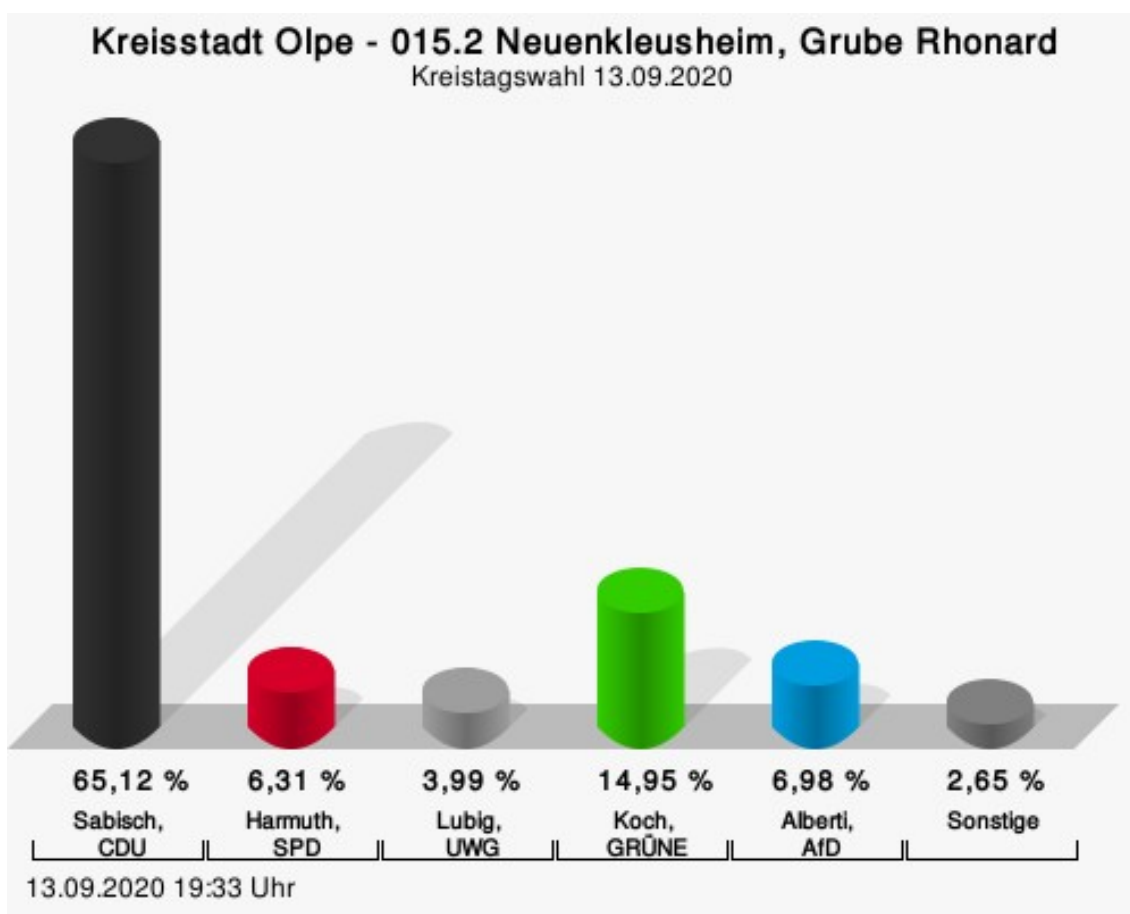
Sabisch, CDU = Lothar Sabisch, Christlich Demokratische Union Deutschlands
Harmuth, SPD = Marvin Harmuth, Sozialdemokratische Partei Deutschlands
Lubig, UWG = Peterpaul Lubig, Unabhängige Wählergemeinschaft des Kreises Olpe e.V.
Koch, GRÜNE = Matthias Maria Antonius Koch, BÜNDNIS 90/DIE GRÜNEN
Kranz, FDP = Herbert Kranz, Freie Demokratische Partei
Janßen, DIE LINKE = Dario Janßen, DIE LINKE
Alberti, AfD = Werner Alberti, Alternative für Deutschland

Wahlbeteiligung



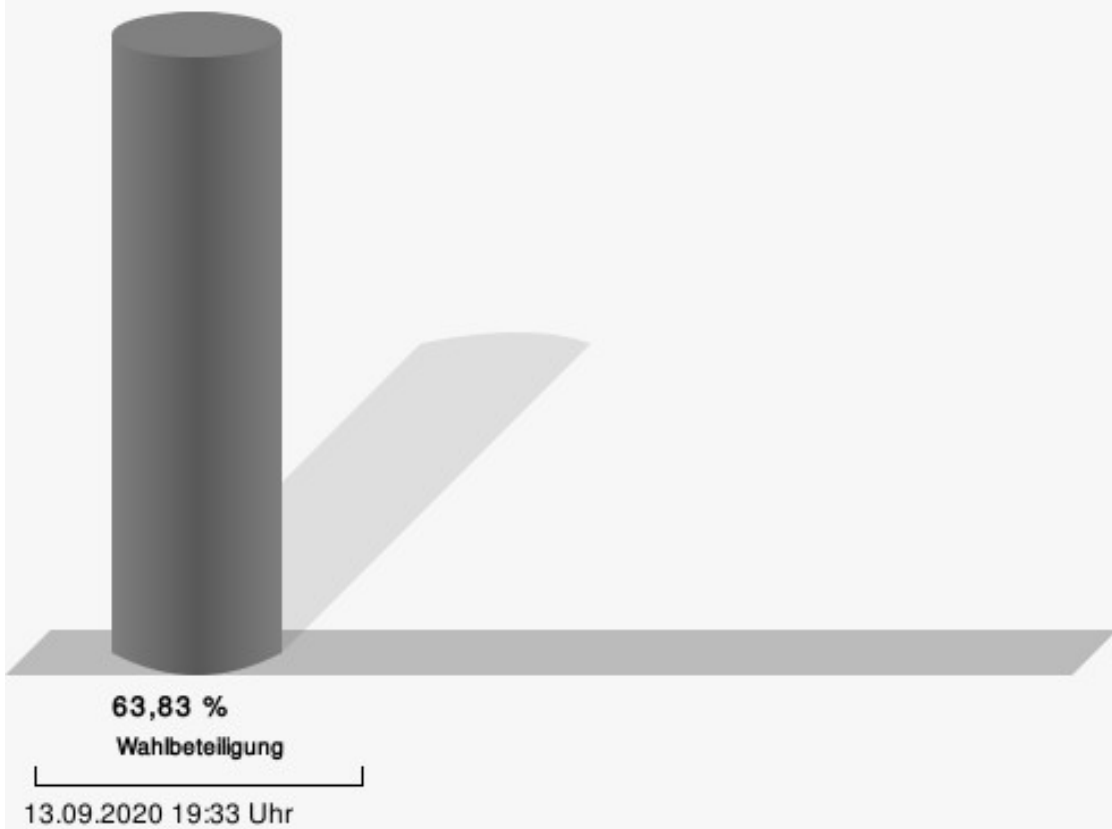
015.2 Neuenkleusheim, Grube Rhonard

	Anzahl	Prozent
Sabisch, CDU	196	65,12 %
Harmuth, SPD	19	6,31 %
Lubig, UWG	12	3,99 %
Koch, GRÜNE	45	14,95 %
Kranz, FDP	6	1,99 %
Janßen, DIE LINKE	2	0,66 %
Alberti, AfD	21	6,98 %



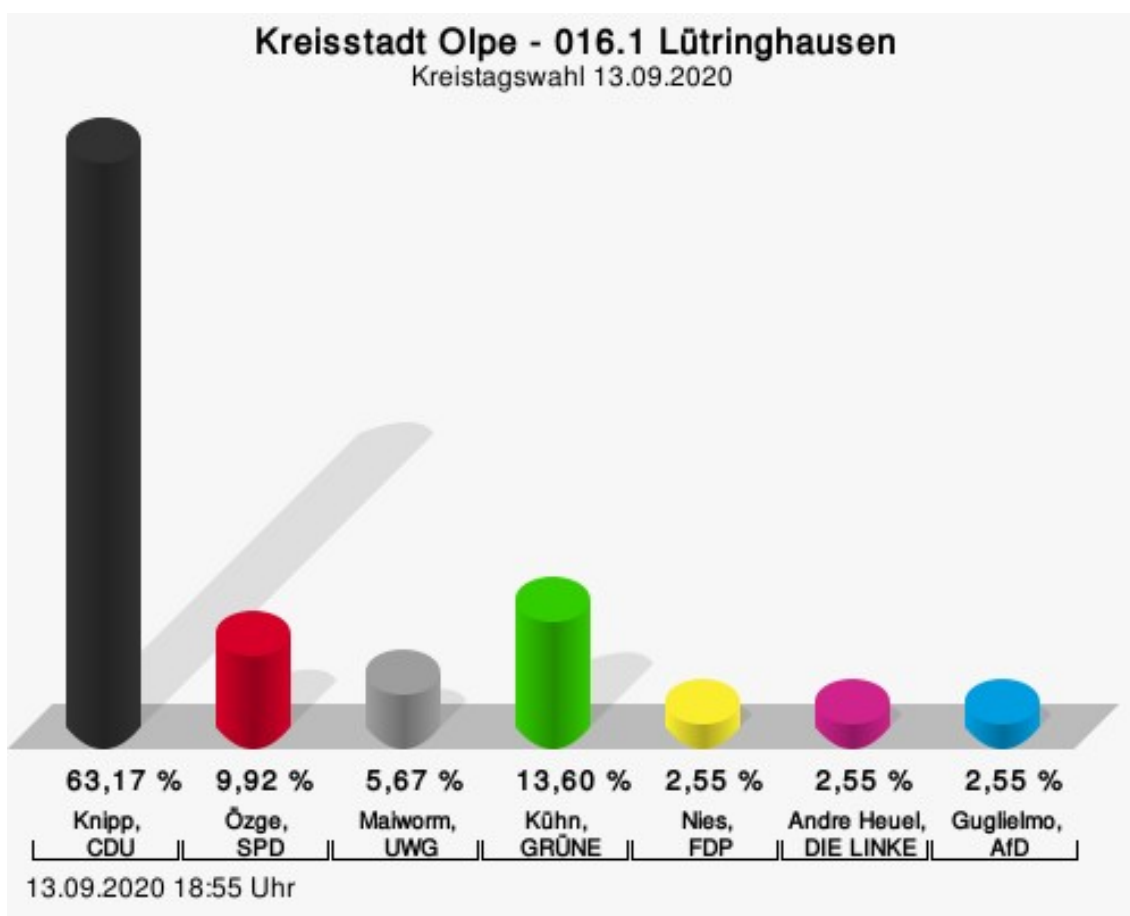
Sabisch, CDU = Lothar Sabisch, Christlich Demokratische Union Deutschlands
 Harmuth, SPD = Marvin Harmuth, Sozialdemokratische Partei Deutschlands
 Lubig, UWG = Peterpaul Lubig, Unabhängige Wählergemeinschaft des Kreises Olpe e.V.
 Koch, GRÜNE = Matthias Maria Antonius Koch, BÜNDNIS 90/DIE GRÜNEN
 Alberti, AfD = Werner Alberti, Alternative für Deutschland

Wahlbeteiligung



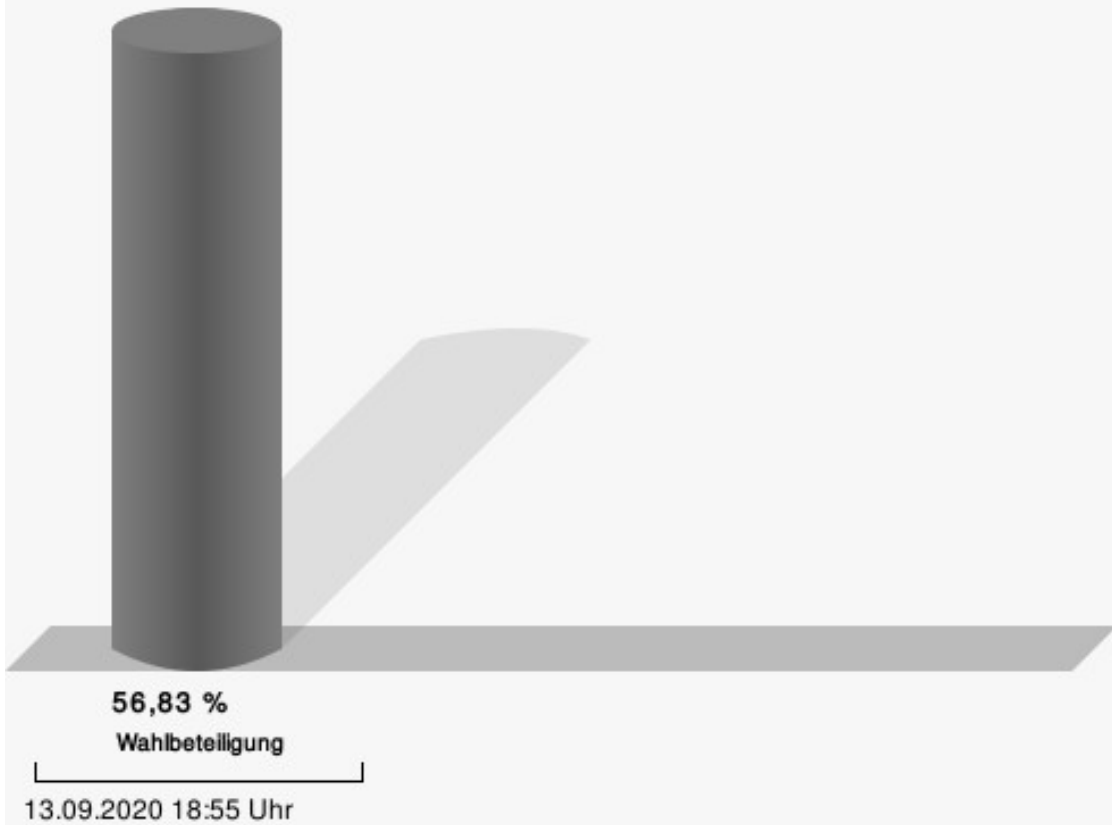
016.1 Lütringhausen

	Anzahl	Prozent
Knipp, CDU	223	63,17 %
Özge, SPD	35	9,92 %
Maiworm, UWG	20	5,67 %
Kühn, GRÜNE	48	13,60 %
Nies, FDP	9	2,55 %
Heuel, DIE LINKE	9	2,55 %
Guglielmo, AfD	9	2,55 %



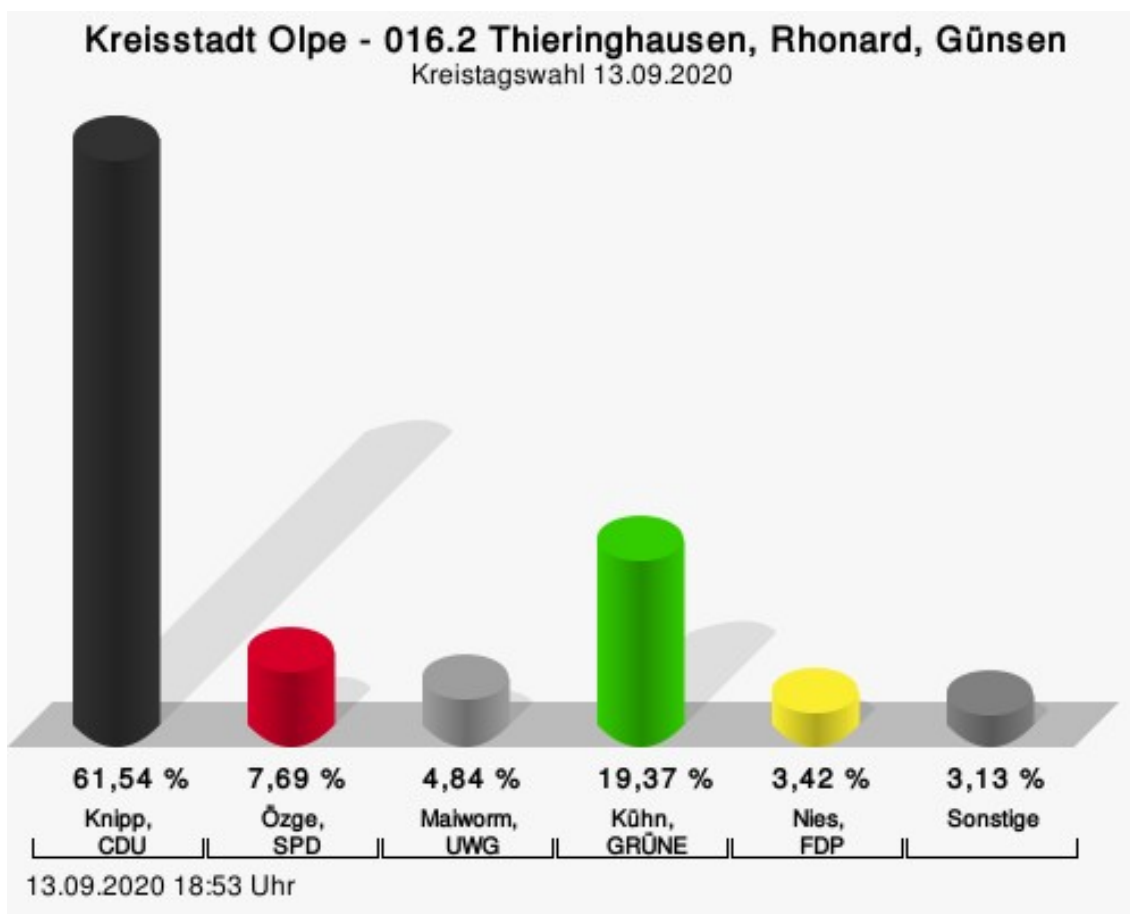
Knipp, CDU = Uwe Knipp, Christlich Demokratische Union Deutschlands
 Özge, SPD = Gamze Naime Özge, Sozialdemokratische Partei Deutschlands
 Maiworm, UWG = Heinrich Maiworm, Unabhängige Wählergemeinschaft des Kreises Olpe e.V.
 Kühn, GRÜNE = Regina Kühn, BÜNDNIS 90/DIE GRÜNEN
 Nies, FDP = Claudia Nies, Freie Demokratische Partei
 Guglielmo, AfD = Santa Guglielmo, Alternative für Deutschland

Wahlbeteiligung



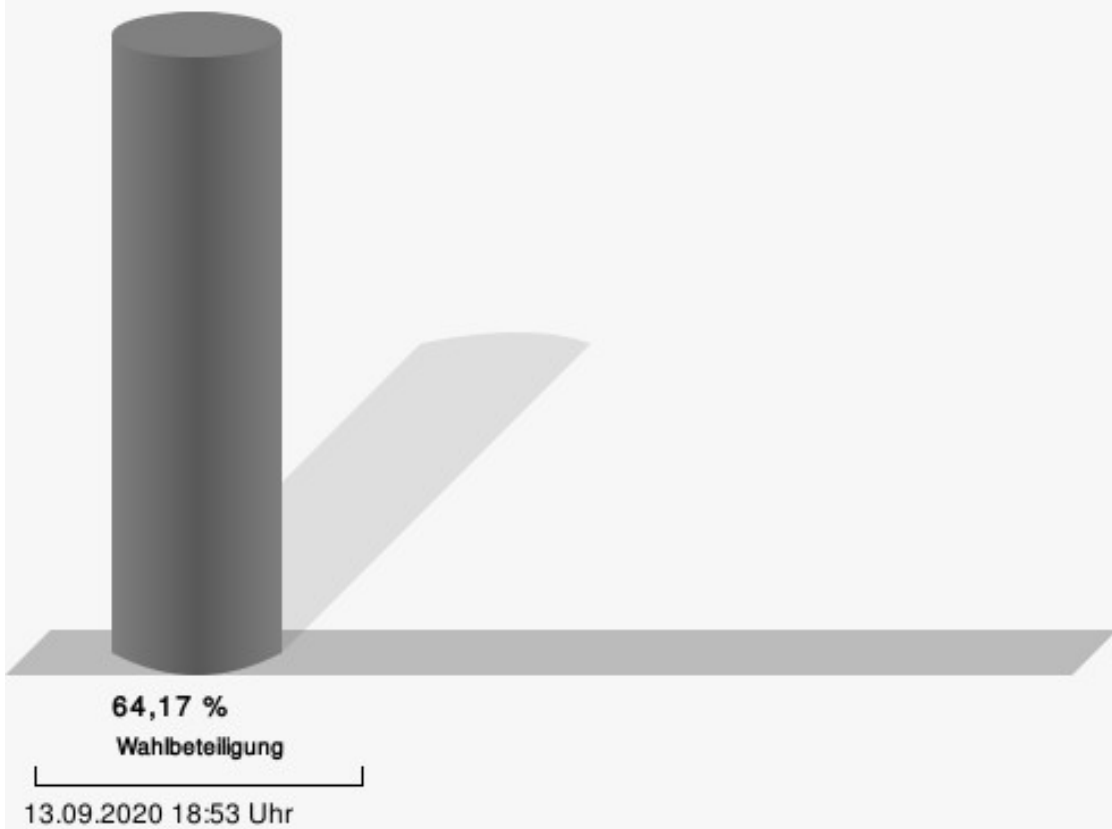
016.2 Thieringhausen, Rhonard, Günsen

	Anzahl	Prozent
Knipp, CDU	216	61,54 %
Özge, SPD	27	7,69 %
Maiworm, UWG	17	4,84 %
Kühn, GRÜNE	68	19,37 %
Nies, FDP	12	3,42 %
Heuel, DIE LINKE	5	1,42 %
Guglielmo, AfD	6	1,71 %



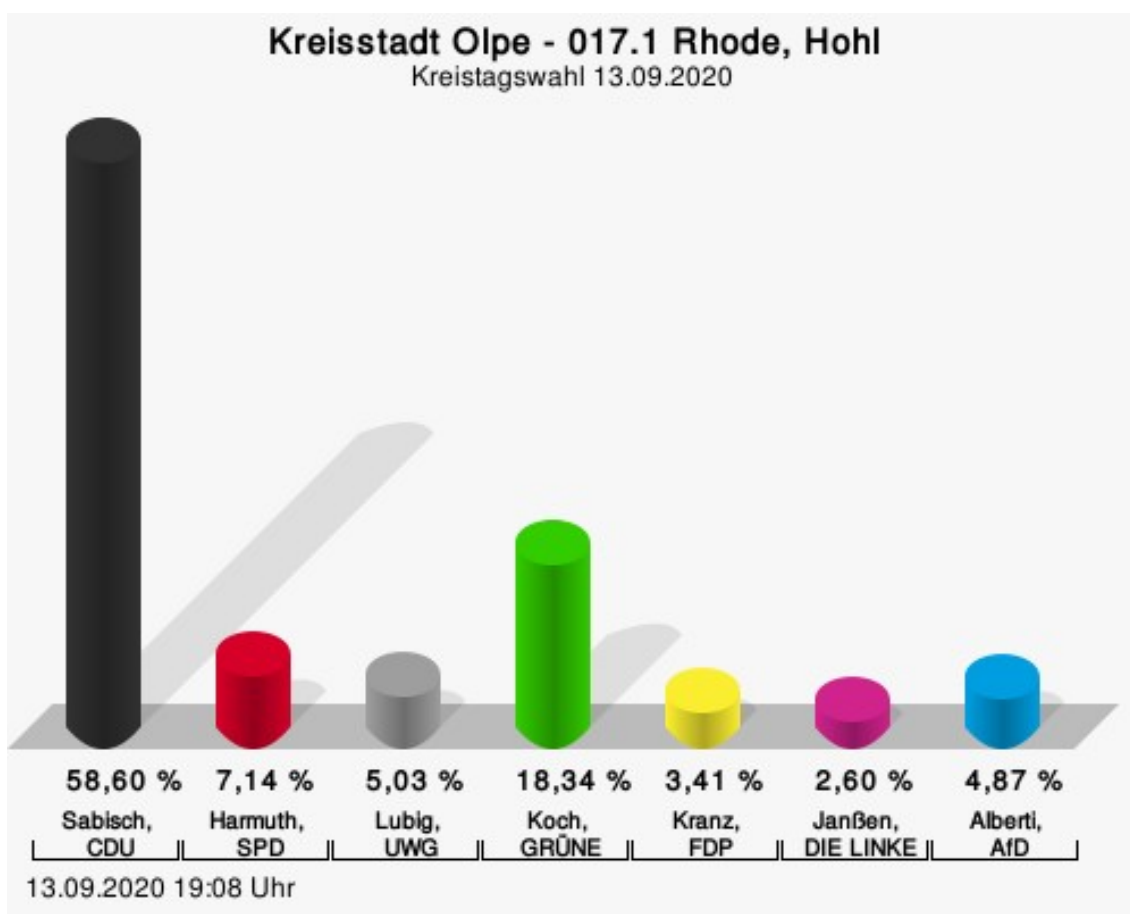
Knipp, CDU = Uwe Knipp, Christlich Demokratische Union Deutschlands
 Özge, SPD = Gamze Naime Özge, Sozialdemokratische Partei Deutschlands
 Maiworm, UWG = Heinrich Maiworm, Unabhängige Wählergemeinschaft des Kreises Olpe e.V.
 Kühn, GRÜNE = Regina Kühn, BÜNDNIS 90/DIE GRÜNEN
 Nies, FDP = Claudia Nies, Freie Demokratische Partei

Wahlbeteiligung



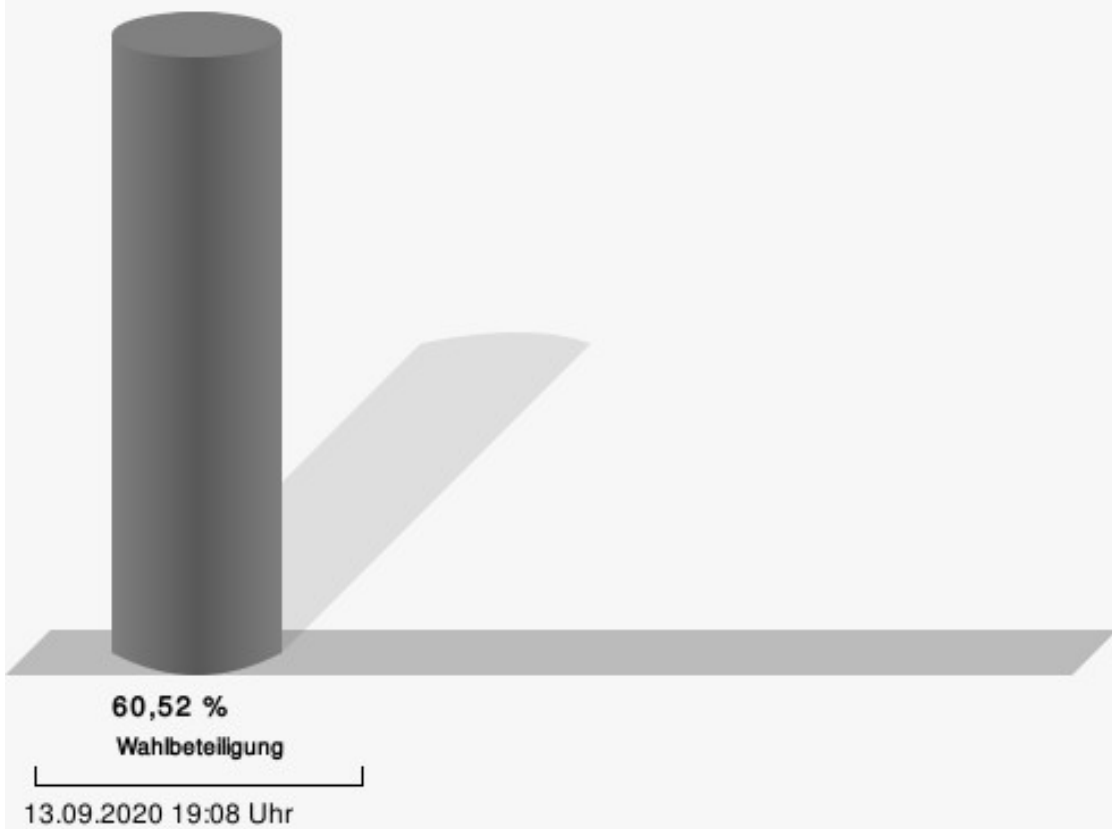
017.1 Rhode, Hohl

	Anzahl	Prozent
Sabisch, CDU	361	58,60 %
Harmuth, SPD	44	7,14 %
Lubig, UWG	31	5,03 %
Koch, GRÜNE	113	18,34 %
Kranz, FDP	21	3,41 %
Janßen, DIE LINKE	16	2,60 %
Alberti, AfD	30	4,87 %



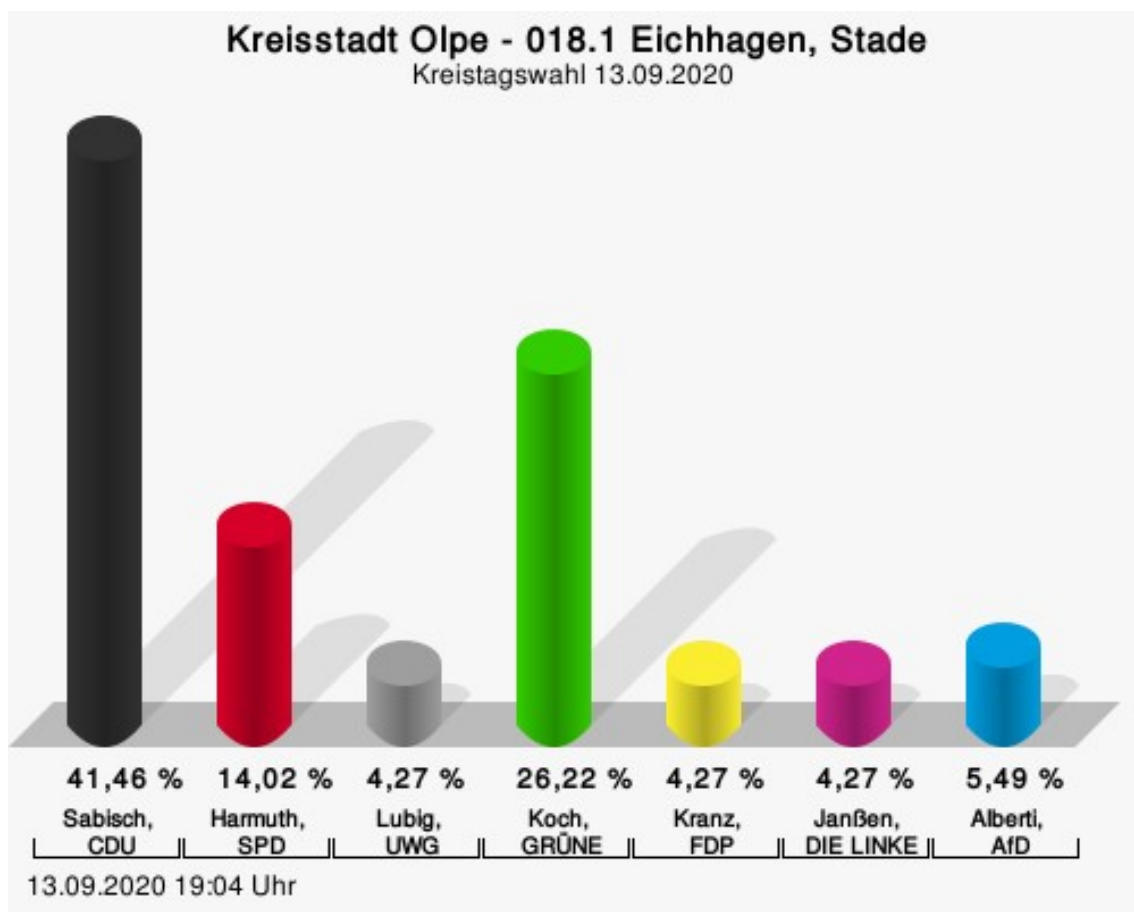
Sabisch, CDU = Lothar Sabisch, Christlich Demokratische Union Deutschlands
 Harmuth, SPD = Marvin Harmuth, Sozialdemokratische Partei Deutschlands
 Lubig, UWG = Peterpaul Lubig, Unabhängige Wählergemeinschaft des Kreises Olpe e.V.
 Koch, GRÜNE = Matthias Maria Antonius Koch, BÜNDNIS 90/DIE GRÜNEN
 Kranz, FDP = Herbert Kranz, Freie Demokratische Partei
 Janßen, DIE LINKE = Dario Janßen, DIE LINKE
 Alberti, AfD = Werner Alberti, Alternative für Deutschland

Wahlbeteiligung



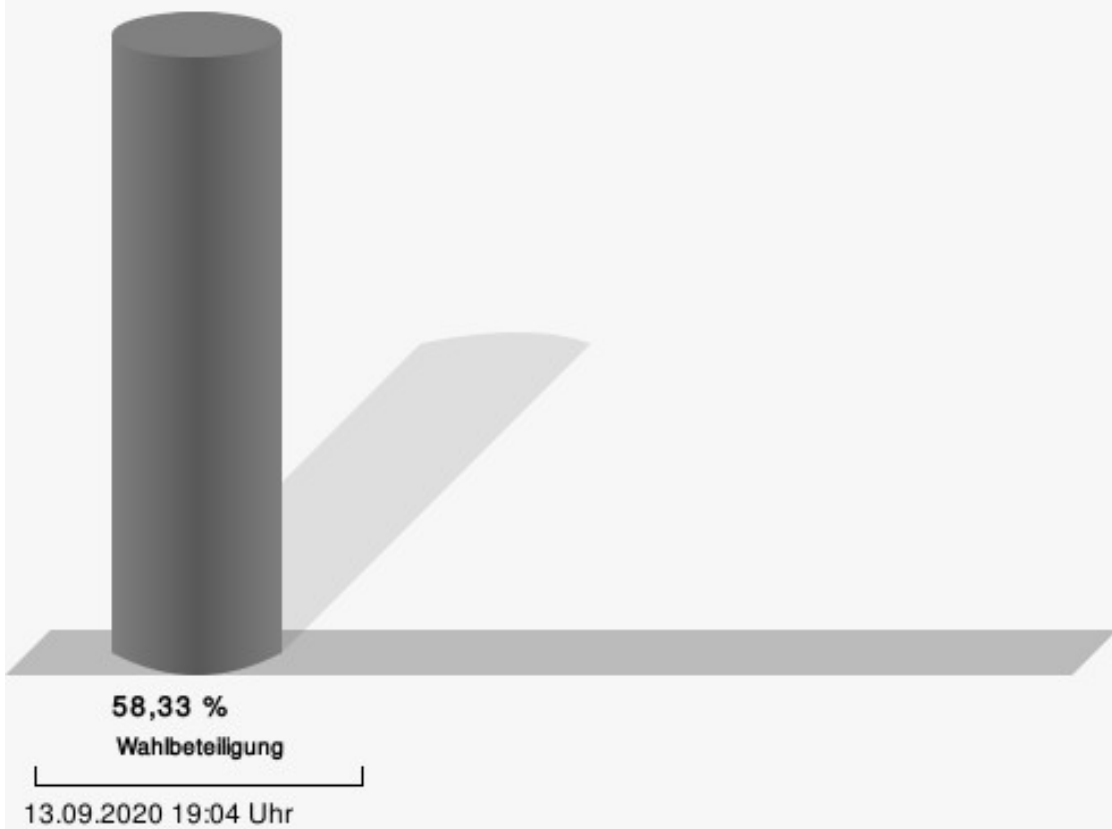
018.1 Eichhagen, Stade

	Anzahl	Prozent
Sabisch, CDU	68	41,46 %
Harmuth, SPD	23	14,02 %
Lubig, UWG	7	4,27 %
Koch, GRÜNE	43	26,22 %
Kranz, FDP	7	4,27 %
Janßen, DIE LINKE	7	4,27 %
Alberti, AfD	9	5,49 %



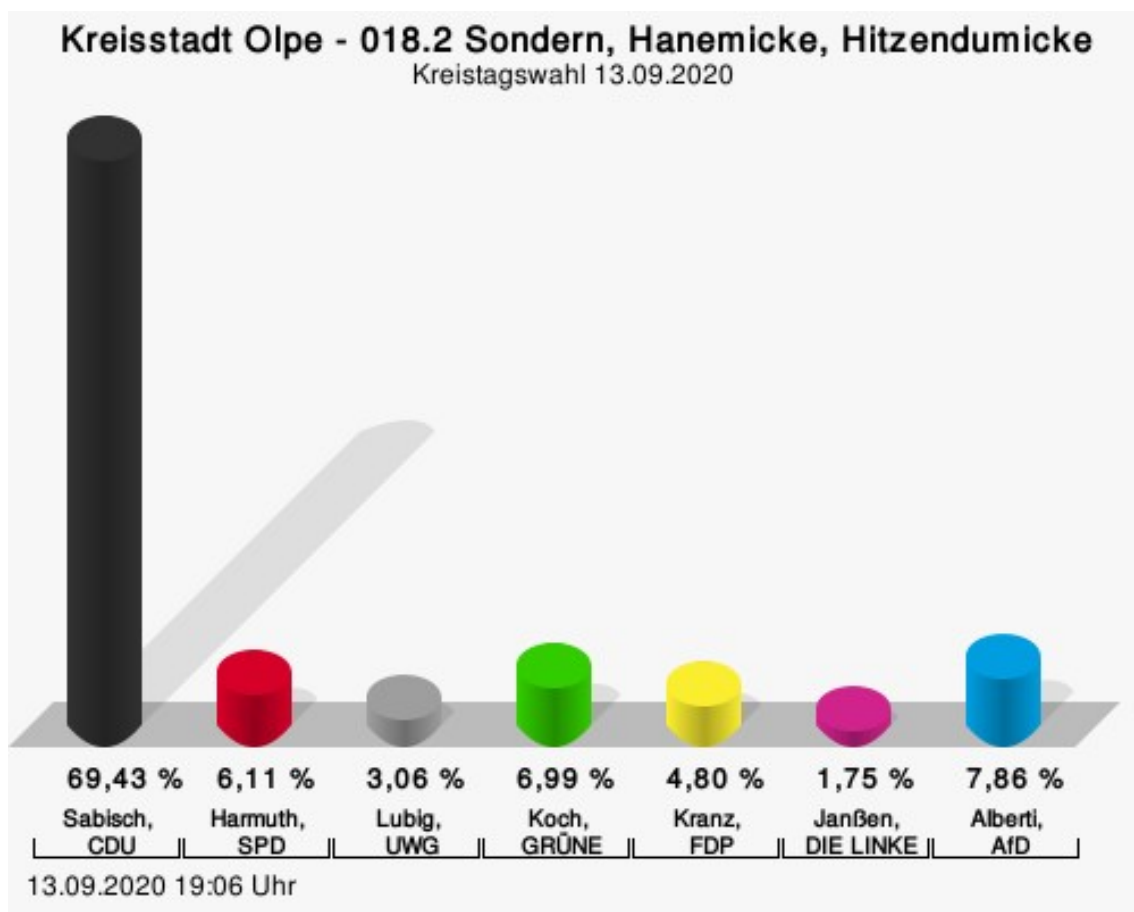
Sabisch, CDU = Lothar Sabisch, Christlich Demokratische Union Deutschlands
 Harmuth, SPD = Marvin Harmuth, Sozialdemokratische Partei Deutschlands
 Lubig, UWG = Peterpaul Lubig, Unabhängige Wählergemeinschaft des Kreises Olpe e.V.
 Koch, GRÜNE = Matthias Maria Antonius Koch, BÜNDNIS 90/DIE GRÜNEN
 Kranz, FDP = Herbert Kranz, Freie Demokratische Partei
 Janßen, DIE LINKE = Dario Janßen, DIE LINKE
 Alberti, AfD = Werner Alberti, Alternative für Deutschland

Wahlbeteiligung



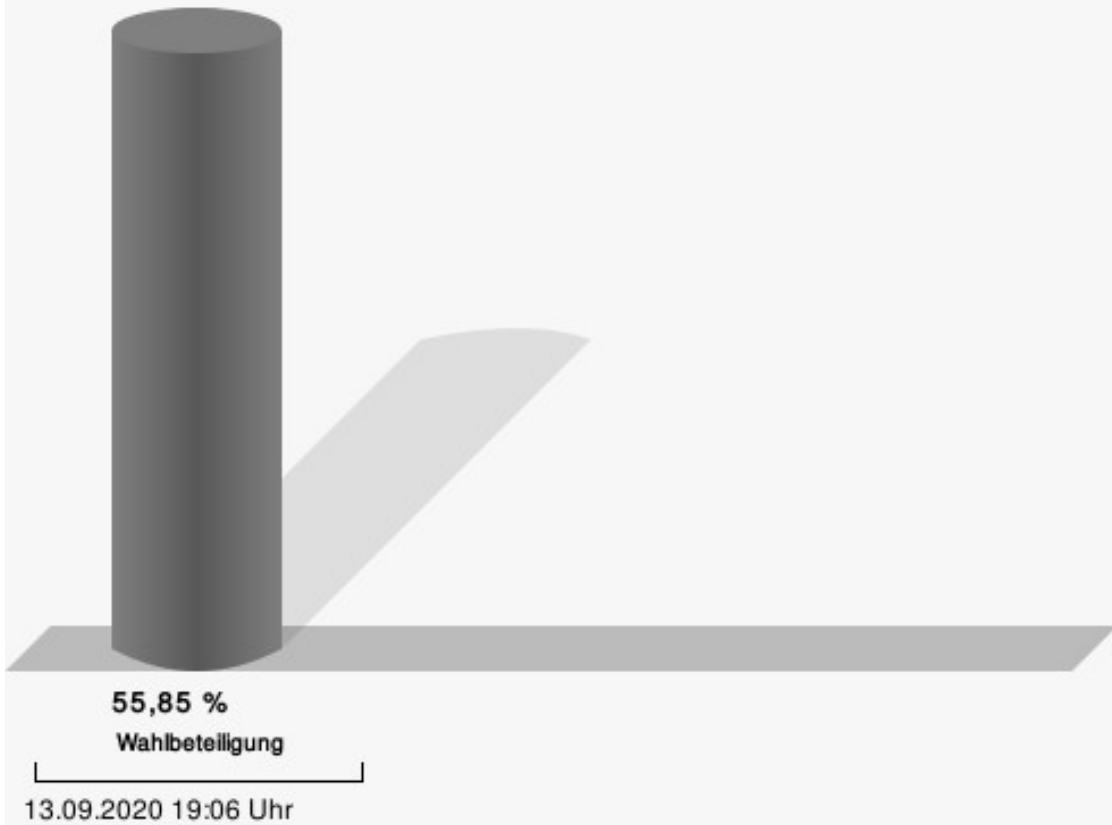
018.2 Sondern, Hanemicke, Hitzendumicke

	Anzahl	Prozent
Sabisch, CDU	159	69,43 %
Harmuth, SPD	14	6,11 %
Lubig, UWG	7	3,06 %
Koch, GRÜNE	16	6,99 %
Kranz, FDP	11	4,80 %
Janßen, DIE LINKE	4	1,75 %
Alberti, AfD	18	7,86 %



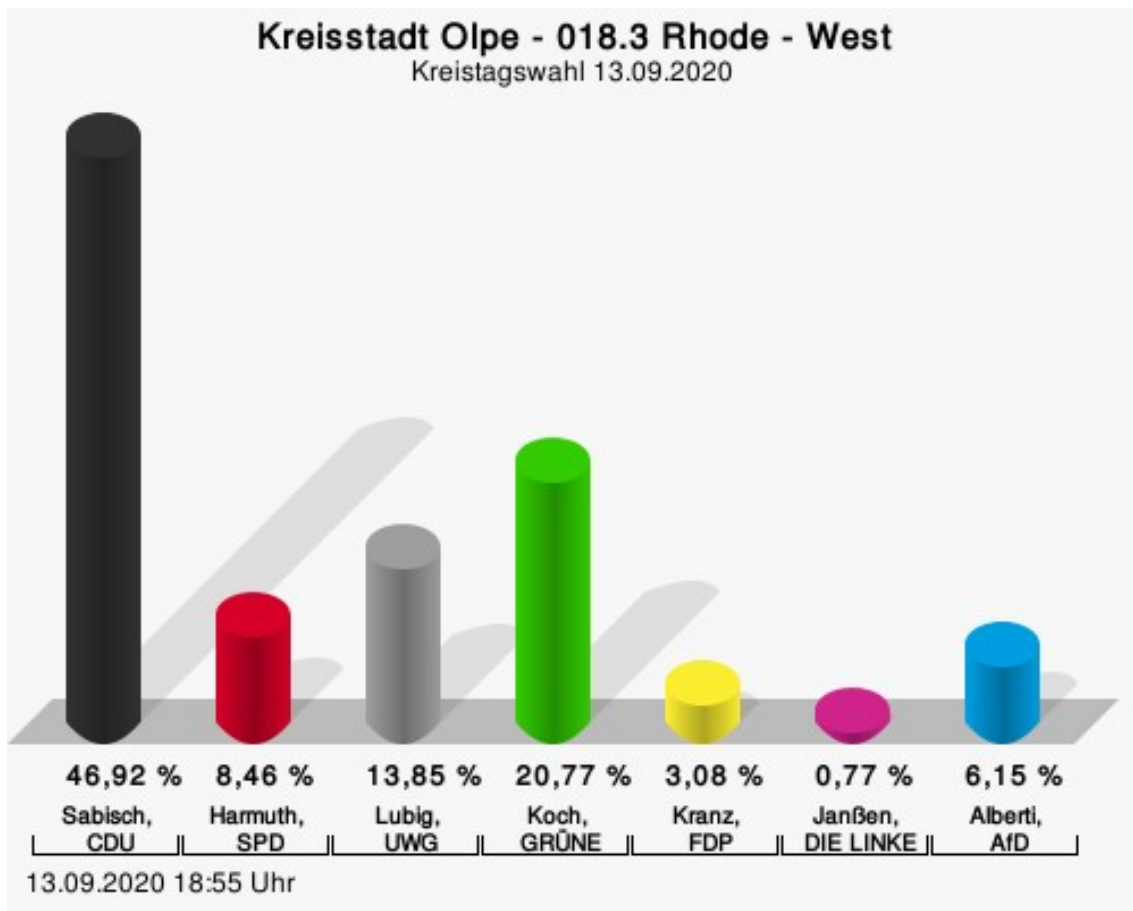
Sabisch, CDU = Lothar Sabisch, Christlich Demokratische Union Deutschlands
 Harmuth, SPD = Marvin Harmuth, Sozialdemokratische Partei Deutschlands
 Lubig, UWG = Peterpaul Lubig, Unabhängige Wählergemeinschaft des Kreises Olpe e.V.
 Koch, GRÜNE = Matthias Maria Antonius Koch, BÜNDNIS 90/DIE GRÜNEN
 Kranz, FDP = Herbert Kranz, Freie Demokratische Partei
 Janßen, DIE LINKE = Dario Janßen, DIE LINKE
 Alberti, AfD = Werner Alberti, Alternative für Deutschland

Wahlbeteiligung



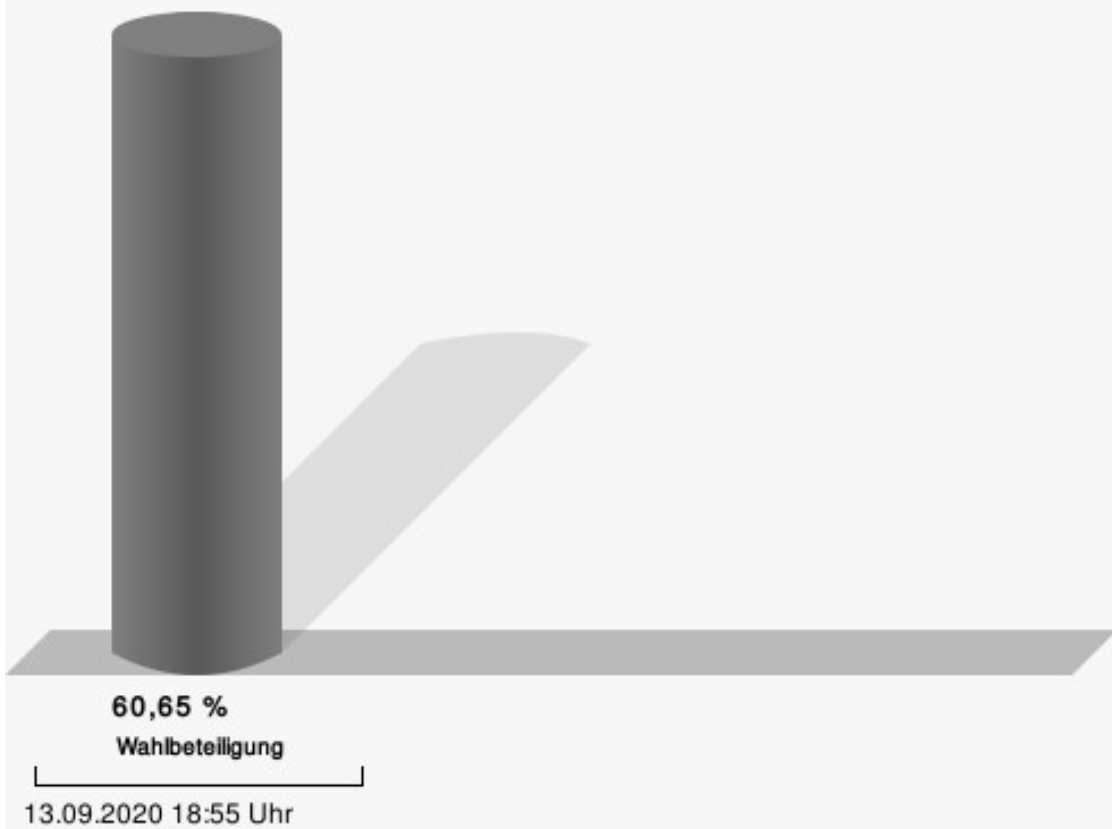
018.3 Rhode - West

	Anzahl	Prozent
Sabisch, CDU	61	46,92 %
Harmuth, SPD	11	8,46 %
Lubig, UWG	18	13,85 %
Koch, GRÜNE	27	20,77 %
Kranz, FDP	4	3,08 %
Janßen, DIE LINKE	1	0,77 %
Alberti, AfD	8	6,15 %



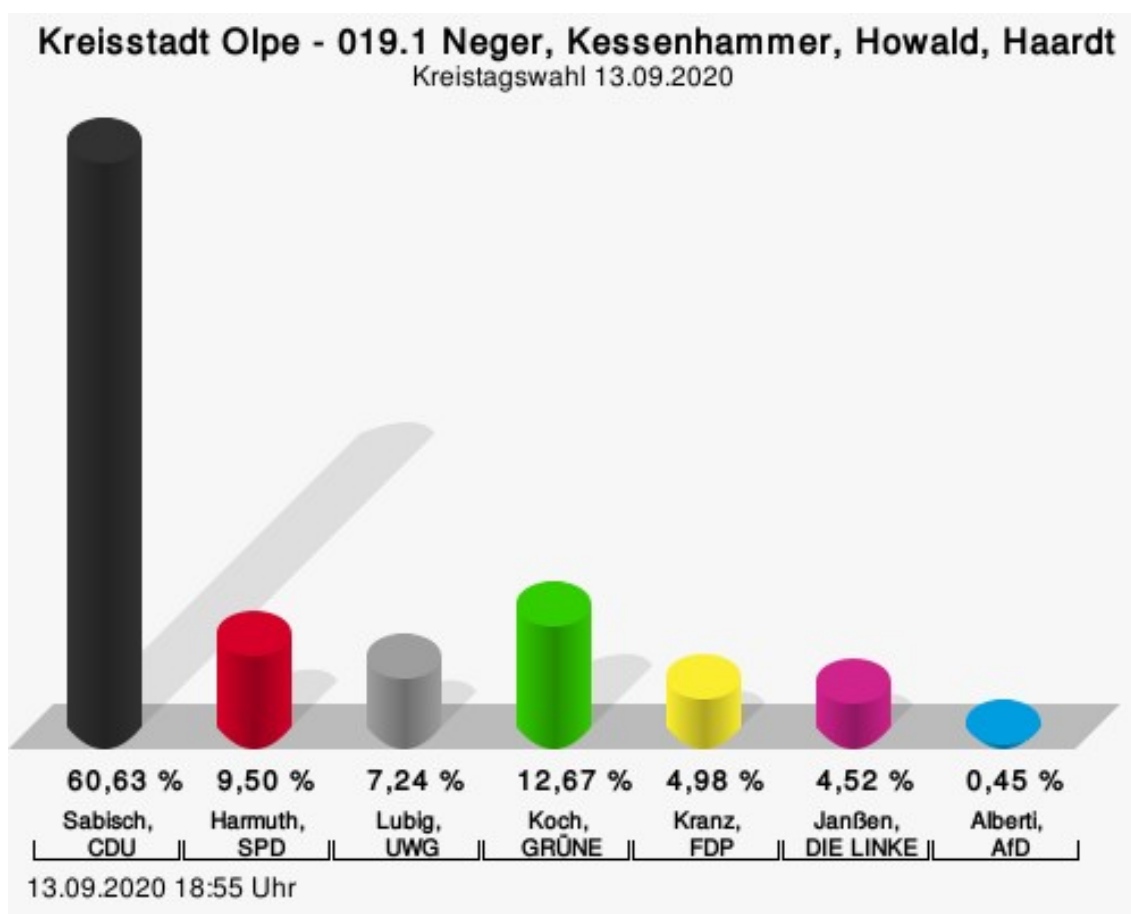
Sabisch, CDU = Lothar Sabisch, Christlich Demokratische Union Deutschlands
 Harmuth, SPD = Marvin Harmuth, Sozialdemokratische Partei Deutschlands
 Lubig, UWG = Peterpaul Lubig, Unabhängige Wählergemeinschaft des Kreises Olpe e.V.
 Koch, GRÜNE = Matthias Maria Antonius Koch, BÜNDNIS 90/DIE GRÜNEN
 Kranz, FDP = Herbert Kranz, Freie Demokratische Partei
 Janßen, DIE LINKE = Dario Janßen, DIE LINKE
 Alberti, AfD = Werner Alberti, Alternative für Deutschland

Wahlbeteiligung



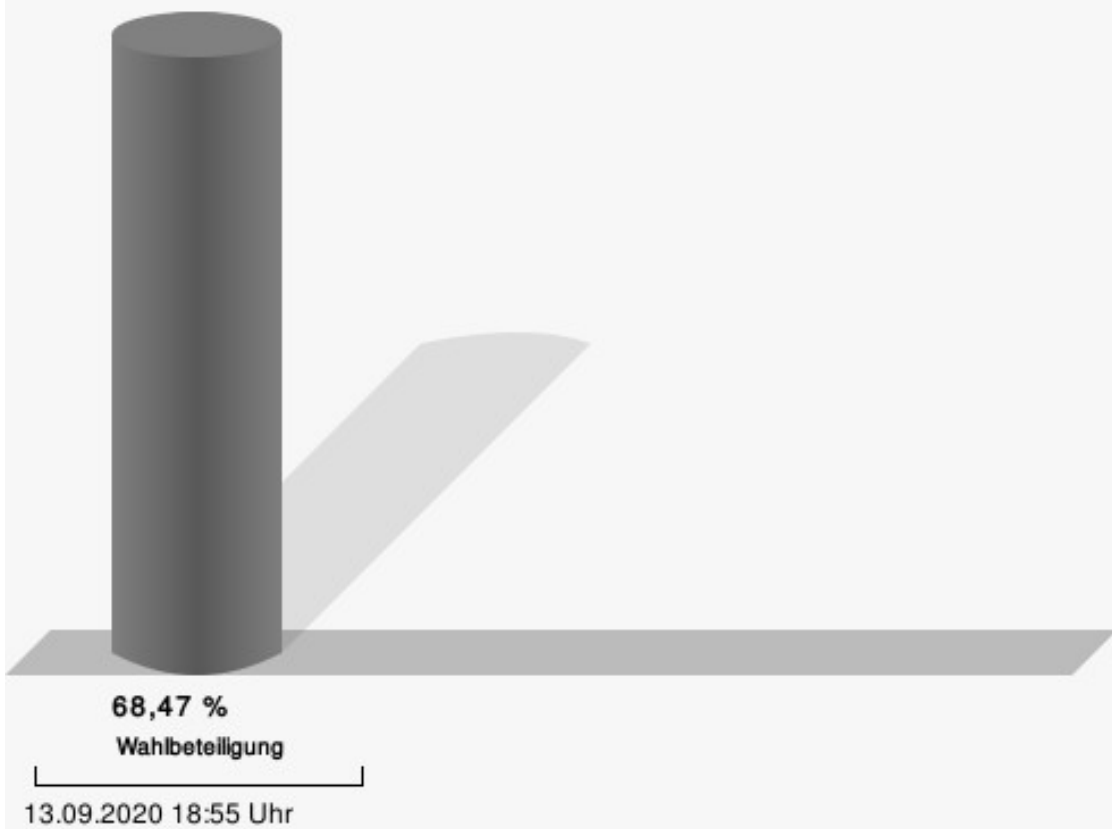
019.1 Neger, Kessenhammer, Howald, Haardt

	Anzahl	Prozent
Sabisch, CDU	134	60,63 %
Harmuth, SPD	21	9,50 %
Lubig, UWG	16	7,24 %
Koch, GRÜNE	28	12,67 %
Kranz, FDP	11	4,98 %
Janßen, DIE LINKE	10	4,52 %
Alberti, AfD	1	0,45 %



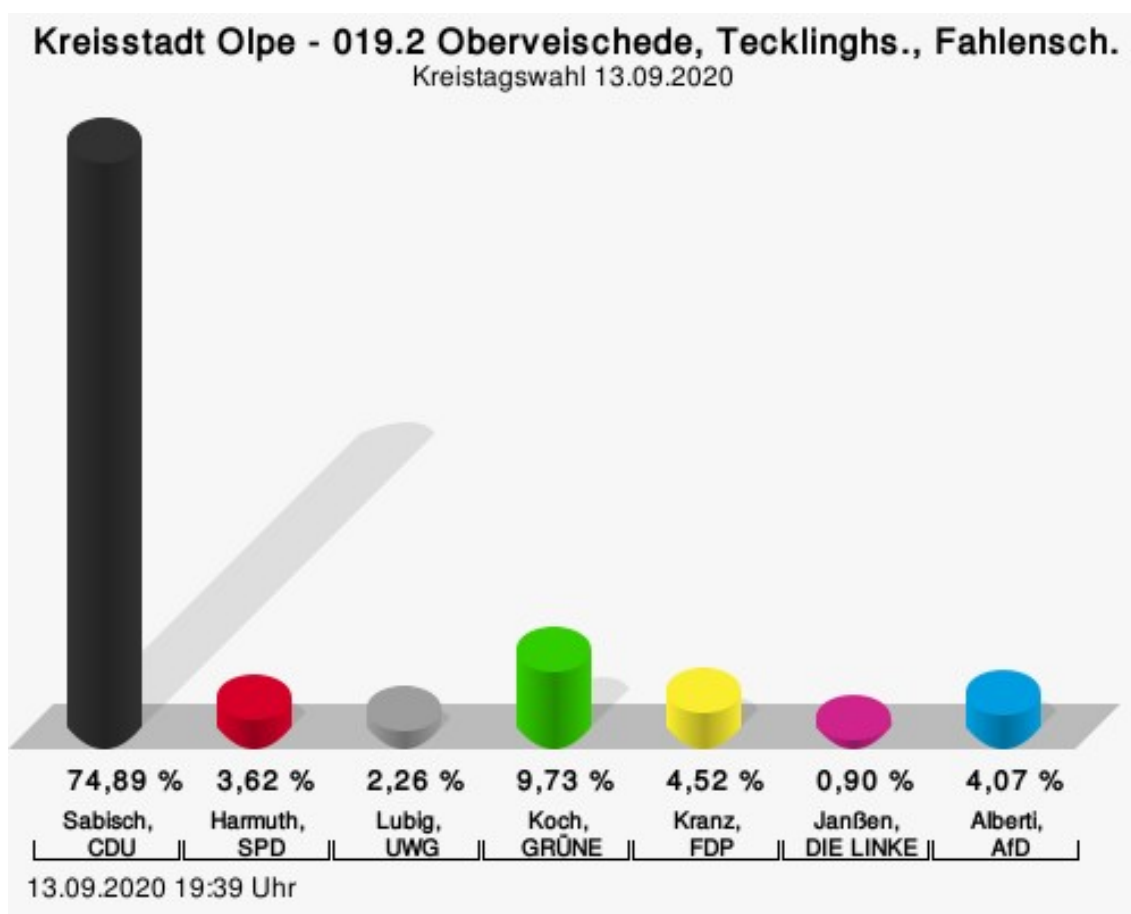
Sabisch, CDU = Lothar Sabisch, Christlich Demokratische Union Deutschlands
 Harmuth, SPD = Marvin Harmuth, Sozialdemokratische Partei Deutschlands
 Lubig, UWG = Peterpaul Lubig, Unabhängige Wählergemeinschaft des Kreises Olpe e.V.
 Koch, GRÜNE = Matthias Maria Antonius Koch, BÜNDNIS 90/DIE GRÜNEN
 Kranz, FDP = Herbert Kranz, Freie Demokratische Partei
 Janßen, DIE LINKE = Dario Janßen, DIE LINKE
 Alberti, AfD = Werner Alberti, Alternative für Deutschland

Wahlbeteiligung



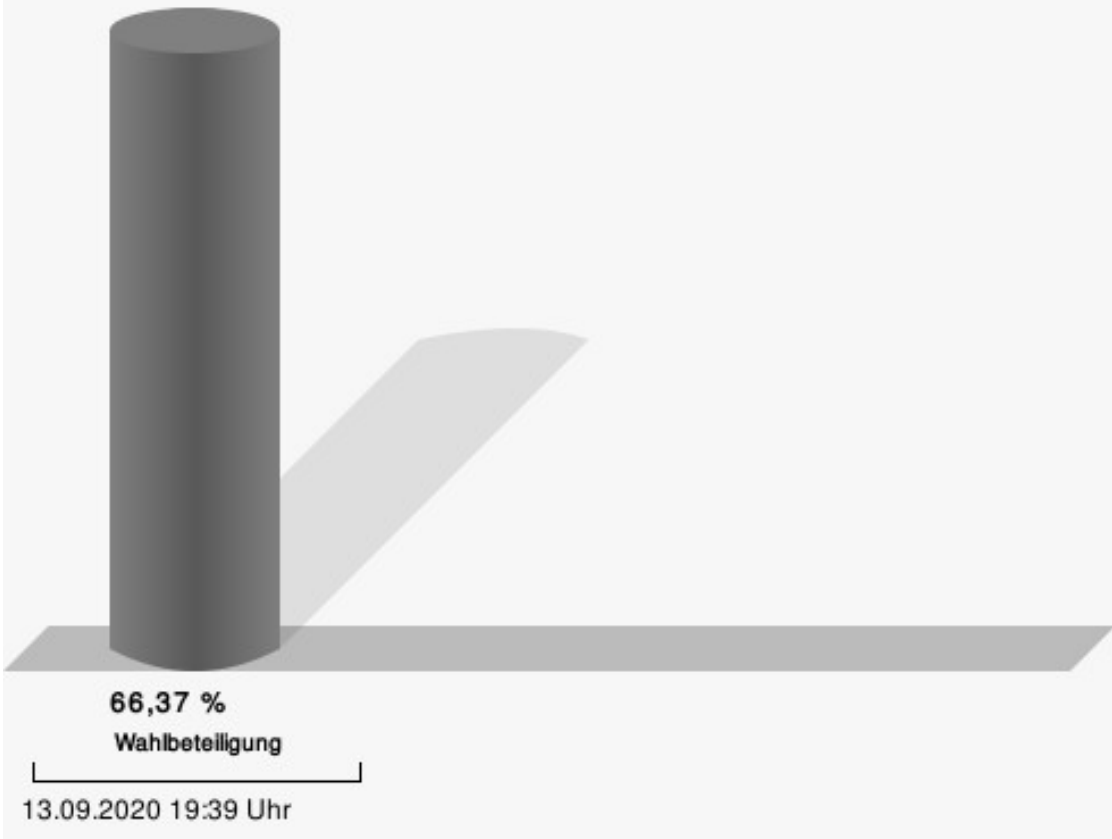
019.2 Oberveischede, Tecklingsh., Fahlensch.

	Anzahl	Prozent
Sabisch, CDU	331	74,89 %
Harmuth, SPD	16	3,62 %
Lubig, UWG	10	2,26 %
Koch, GRÜNE	43	9,73 %
Kranz, FDP	20	4,52 %
Janßen, DIE LINKE	4	0,90 %
Alberti, AfD	18	4,07 %



Sabisch, CDU = Lothar Sabisch, Christlich Demokratische Union Deutschlands
 Harmuth, SPD = Marvin Harmuth, Sozialdemokratische Partei Deutschlands
 Lubig, UWG = Peterpaul Lubig, Unabhängige Wählergemeinschaft des Kreises Olpe e.V.
 Koch, GRÜNE = Matthias Maria Antonius Koch, BÜNDNIS 90/DIE GRÜNEN
 Kranz, FDP = Herbert Kranz, Freie Demokratische Partei
 Janßen, DIE LINKE = Dario Janßen, DIE LINKE
 Alberti, AfD = Werner Alberti, Alternative für Deutschland

Wahlbeteiligung



Übersicht Stimmbezirke

Zusammenstellung der Ergebnisse nach Stimmbezirken

Stimmbe- zirk	Stand	Wahlbe- rechtigte	Wäh- ler/innen	gültig	CDU	SPD	UWG	GRÜNE	FDP	DIE LINKE	AfD
001.1 Olpe I (Südlicher Bratzkopf)	eingegan- gen	1.183	53,59 %	98,58 %	52,96 %	9,60 %	8,64 %	18,08 %	4,48 %	2,72 %	3,52 %
002.1 Olpe II (Westl. Bratz- k.,Bahnhof, Wüste)	eingegan- gen	1.167	50,13 %	99,66 %	40,31 %	11,66 %	8,23 %	20,75 %	10,81 %	3,26 %	4,97 %
003.1 Olpe III (Westl. Hoher Stein, Bruchstr)	eingegan- gen	977	43,30 %	99,05 %	47,49 %	11,22 %	6,68 %	23,87 %	5,97 %	2,15 %	2,63 %
004.1 Olpe IV (Ob. Hoher Stein/Kimi- cker Berg)	eingegan- gen	971	64,68 %	99,04 %	50,48 %	10,93 %	8,20 %	22,83 %	3,38 %	2,89 %	1,29 %
005.1 Olpe V (Unt. Hoher Stein/Mar- tinstraße)	eingegan- gen	1.057	52,13 %	99,27 %	57,59 %	8,96 %	7,31 %	16,45 %	4,39 %	2,01 %	3,29 %
006.1 Olpe VI (Östl. Hoher Stein, Gün- setal)	eingegan- gen	933	49,84 %	98,71 %	45,97 %	13,07 %	8,06 %	19,83 %	4,58 %	3,27 %	5,23 %
007.1 Olpe VII (Eich- hardt)	eingegan- gen	936	65,38 %	98,53 %	50,41 %	8,96 %	7,79 %	22,22 %	6,30 %	1,49 %	2,82 %

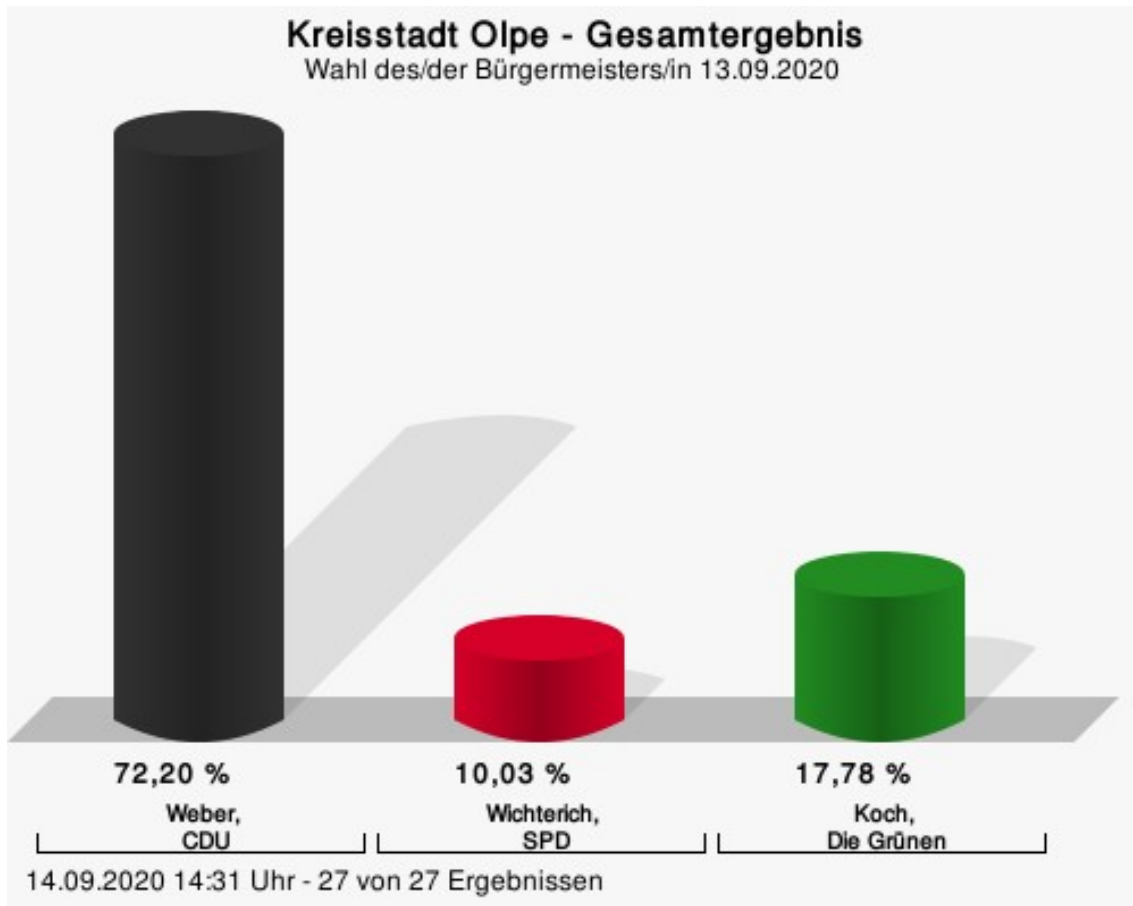
Stimmbezirk	Stand	Wahlberechtigte	Wähler/innen	gültig	CDU	SPD	UWG	GRÜNE	FDP	DIE LINKE	AfD
008.1 Olpe VIII (Hakemicke)	eingegangen	905	40,55 %	97,55 %	49,72 %	14,25 %	7,54 %	18,99 %	4,47 %	1,68 %	3,35 %
009.1 Olpe IX (Kortemicke, Rochusstraße)	eingegangen	1.157	51,17 %	98,65 %	45,21 %	11,82 %	13,87 %	14,73 %	7,02 %	2,91 %	4,45 %
010.1 Olpe X (Hatzenberg)	eingegangen	1.134	47,35 %	99,07 %	38,35 %	14,10 %	10,71 %	21,05 %	7,33 %	1,69 %	6,77 %
011.1 Olpe XI (Östl. Imberg, Obere Westf. Str)	eingegangen	1.179	63,27 %	98,53 %	40,54 %	12,52 %	11,29 %	19,32 %	11,02 %	1,36 %	3,95 %
012.1 Rübblinghausen	eingegangen	824	58,37 %	99,38 %	54,60 %	13,39 %	12,13 %	11,72 %	4,60 %	1,88 %	1,67 %
012.2 Saßmicke	eingegangen	454	59,25 %	100,00 %	82,16 %	6,32 %	2,23 %	4,46 %	1,12 %	2,23 %	1,49 %
013.1 Dahl - Friedrichsthal	eingegangen	1.084	54,52 %	98,98 %	61,54 %	7,01 %	4,79 %	14,53 %	3,93 %	2,39 %	5,81 %
014.1 Rehringhausen	eingegangen	283	69,26 %	99,49 %	68,72 %	6,67 %	2,56 %	10,26 %	10,77 %	0,00 %	1,03 %
014.2 Stachelau	eingegangen	382	55,50 %	100,00 %	47,64 %	13,68 %	6,60 %	15,57 %	6,13 %	4,25 %	6,13 %
014.3 Griesemert, Wauk., Siedenst., Möll., Siele	eingegangen	212	70,75 %	98,00 %	71,43 %	4,76 %	2,04 %	12,93 %	4,08 %	1,36 %	3,40 %

Stimmbezirk	Stand	Wahlberechtigte	Wähler/innen	gültig	CDU	SPD	UWG	GRÜNE	FDP	DIE LINKE	AfD
015.1 Altenkleusheim, Bruch	eingegangen	582	56,01 %	99,69 %	56,92 %	10,77 %	3,38 %	15,69 %	5,23 %	2,77 %	5,23 %
015.2 Neuenkleusheim, Grube Rhonard	eingegangen	481	63,83 %	98,05 %	65,12 %	6,31 %	3,99 %	14,95 %	1,99 %	0,66 %	6,98 %
016.1 Lüttringhausen	eingegangen	630	56,83 %	98,60 %	63,17 %	9,92 %	5,67 %	13,60 %	2,55 %	2,55 %	2,55 %
016.2 Thieringhausen, Rhonard, Günsen	eingegangen	547	64,17 %	100,00 %	61,54 %	7,69 %	4,84 %	19,37 %	3,42 %	1,42 %	1,71 %
017.1 Rhode, Hohl	eingegangen	1.036	60,52 %	98,25 %	58,60 %	7,14 %	5,03 %	18,34 %	3,41 %	2,60 %	4,87 %
018.1 Eichhagen, Stade	eingegangen	288	58,33 %	97,62 %	41,46 %	14,02 %	4,27 %	26,22 %	4,27 %	4,27 %	5,49 %
018.2 Sondern, Hanemicke, Hitzendumicke	eingegangen	410	55,85 %	100,00 %	69,43 %	6,11 %	3,06 %	6,99 %	4,80 %	1,75 %	7,86 %
018.3 Rhode - West	eingegangen	216	60,65 %	99,24 %	46,92 %	8,46 %	13,85 %	20,77 %	3,08 %	0,77 %	6,15 %
019.1 Neger, Kessenhammer, Howald, Haardt	eingegangen	333	68,47 %	96,93 %	60,63 %	9,50 %	7,24 %	12,67 %	4,98 %	4,52 %	0,45 %

Stimmbezirk	Stand	Wahlberechtigte	Wähler/innen	gültig	CDU	SPD	UWG	GRÜNE	FDP	DIE LINKE	AfD
019.2 Oberveischede, Tecklinghs., Fahlensch.	eingegangen	666	66,37 %	100,00 %	74,89 %	3,62 %	2,26 %	9,73 %	4,52 %	0,90 %	4,07 %
Kreisstadt Olpe	27 von 27	20.027	55,95 %	98,92 %	53,85 %	10,00 %	7,36 %	17,19 %	5,44 %	2,23 %	3,92 %

Wahl des/der Bürgermeisters/in Kreisstadt Olpe

	Anzahl	Prozent
Weber, CDU	7.965	72,20 %
Wichterich, SPD	1.106	10,03 %
Koch, Die Grünen	1.961	17,78 %

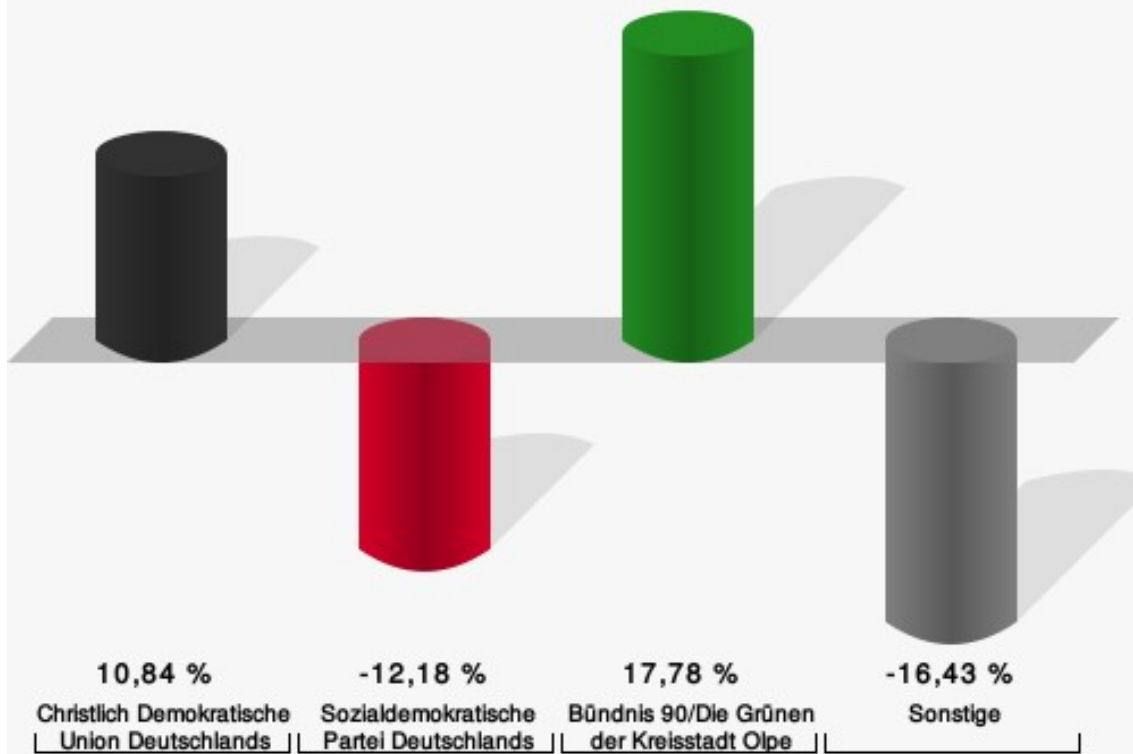


Weber, CDU = Peter Weber, Christlich Demokratische Union Deutschlands
 Wichterich, SPD = Johannes Jan Wichterich, Sozialdemokratische Partei Deutschlands
 Koch, Die Grünen = Matthias Maria Antonius Koch, Bündnis 90/Die Grünen der Kreisstadt Olpe

Gewählt
Weber, Peter (CDU)

Kreisstadt Olpe - Gesamtergebnis

Wahl des/der Bürgermeisters/in 13.09.2020 | 13.09.2015

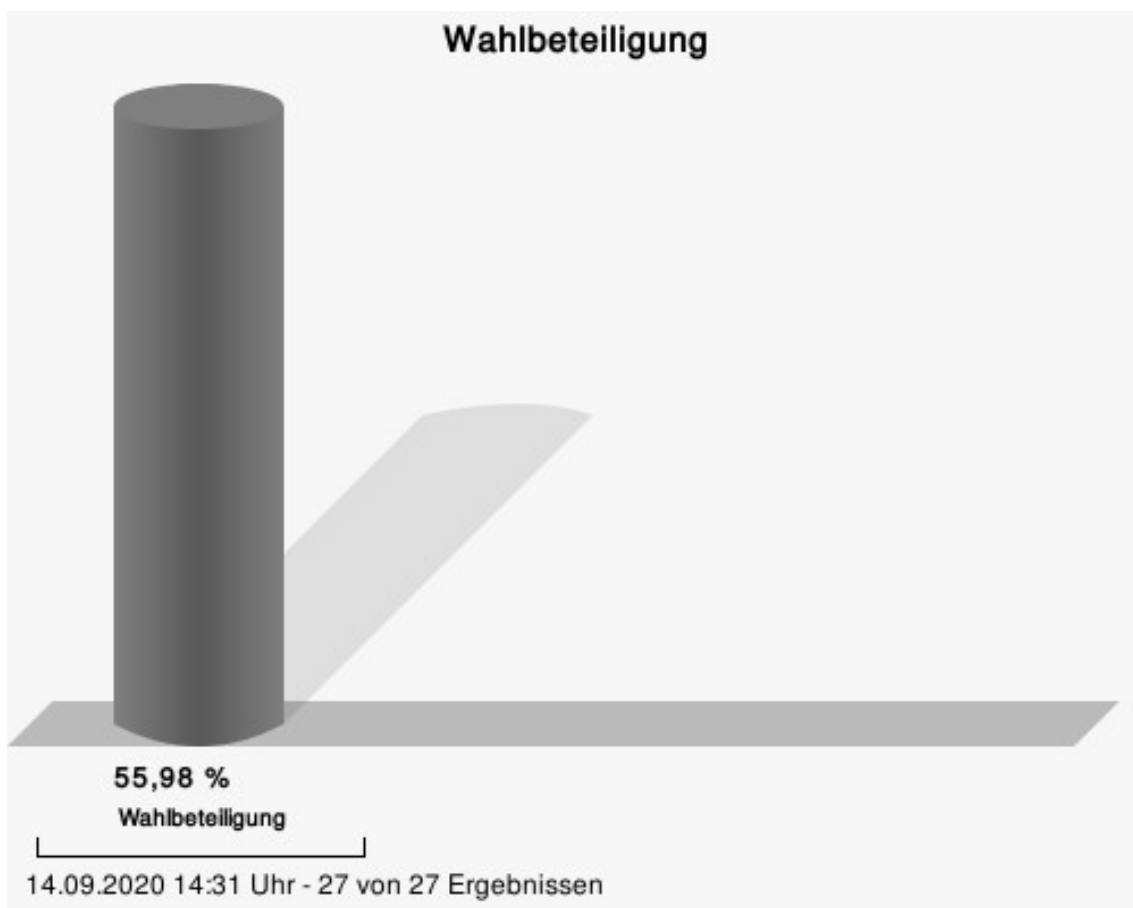


14.09.2020 14:31 Uhr - 27 von 27 Ergebnissen

Kreisstadt Olpe
Wahl des/der Bürgermeisters/in 13.09.2020
Gewinne und Verluste Gesamtergebnis

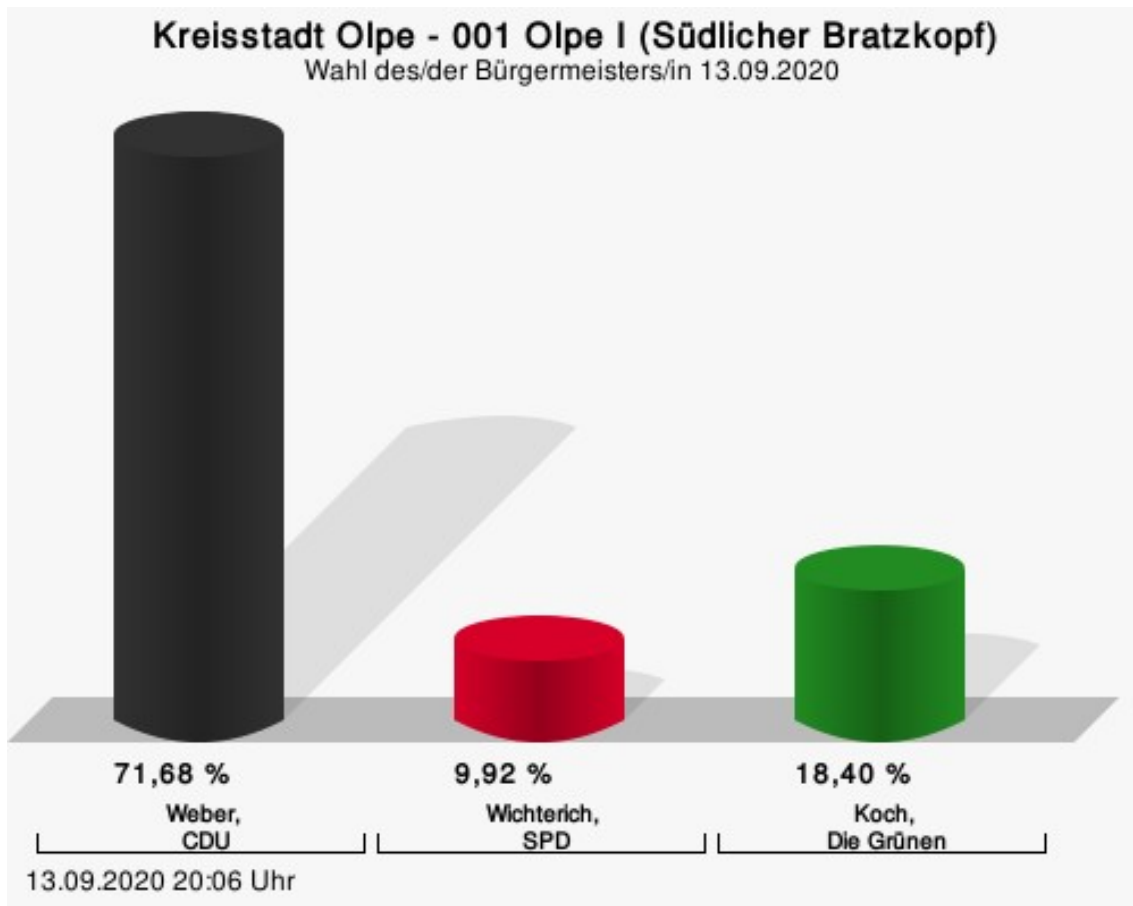
	aktuelle Wahl: Wahl des/der Bürgermeisters/in 13.09.2020	im Vergleich zur: Wahl des/der Bürgermeisters/in 13.09.2015	
		Ergebnis	Gewinne und Verluste
Wahlberechtigte	20.012	20.127	-115
Wähler	11.203	8.508	+2.695
	55,98 %	42,27 %	+ 13,71
gültige Stimmen	11.032	8.437	+2.595
	98,47 %	99,17 %	- 0,70
CDU	7.965	5.177	+2.788
	72,20 %	61,36 %	+ 10,84
SPD	1.106	1.874	-768
	10,03 %	22,21 %	- 12,18
Die Grünen	1.961	0	+1.961
	17,78 %	0,00 %	+ 17,78
Sonstige	0	1.386	-1.386
	0,00 %	16,43 %	- 16,43

Wahl des/der Bürgermeisters/in 13.09.2015: Sonstige = UCW Olpe



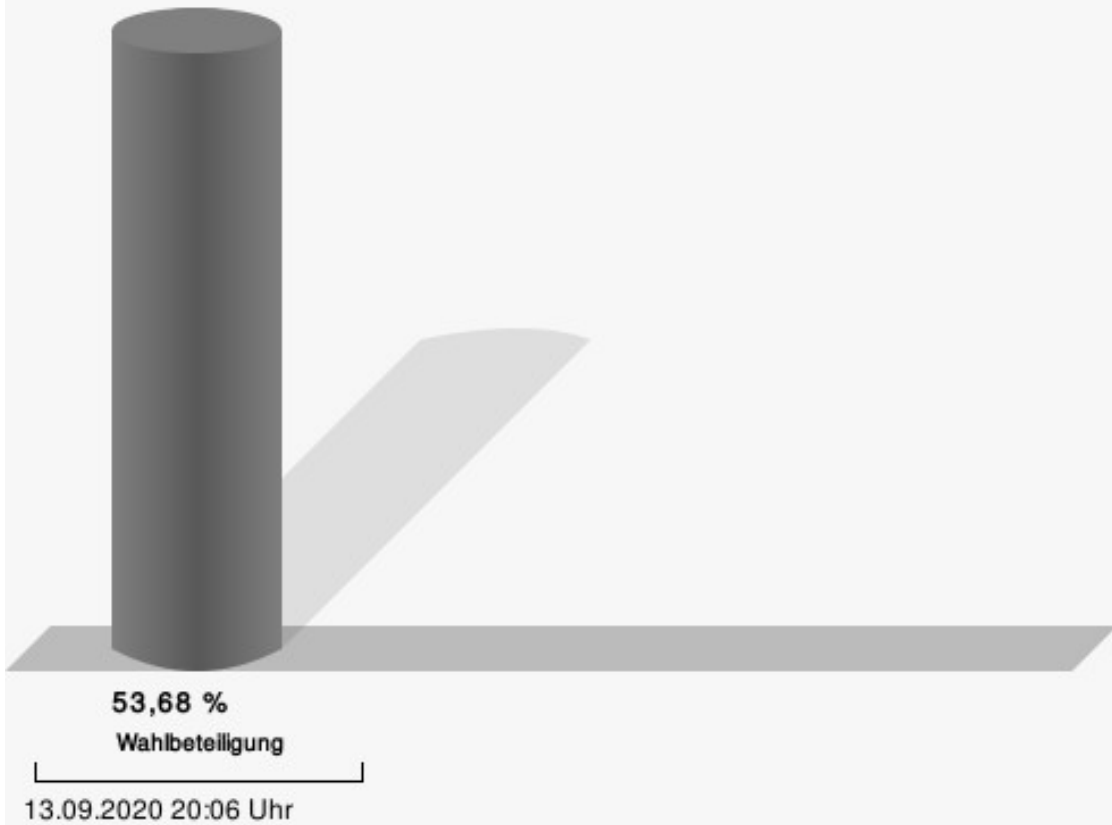
Wahlbezirke 001 Olpe I (Südlicher Bratzkopf)

	Anzahl	Prozent
Weber, CDU	448	71,68 %
Wichterich, SPD	62	9,92 %
Koch, Die Grünen	115	18,40 %



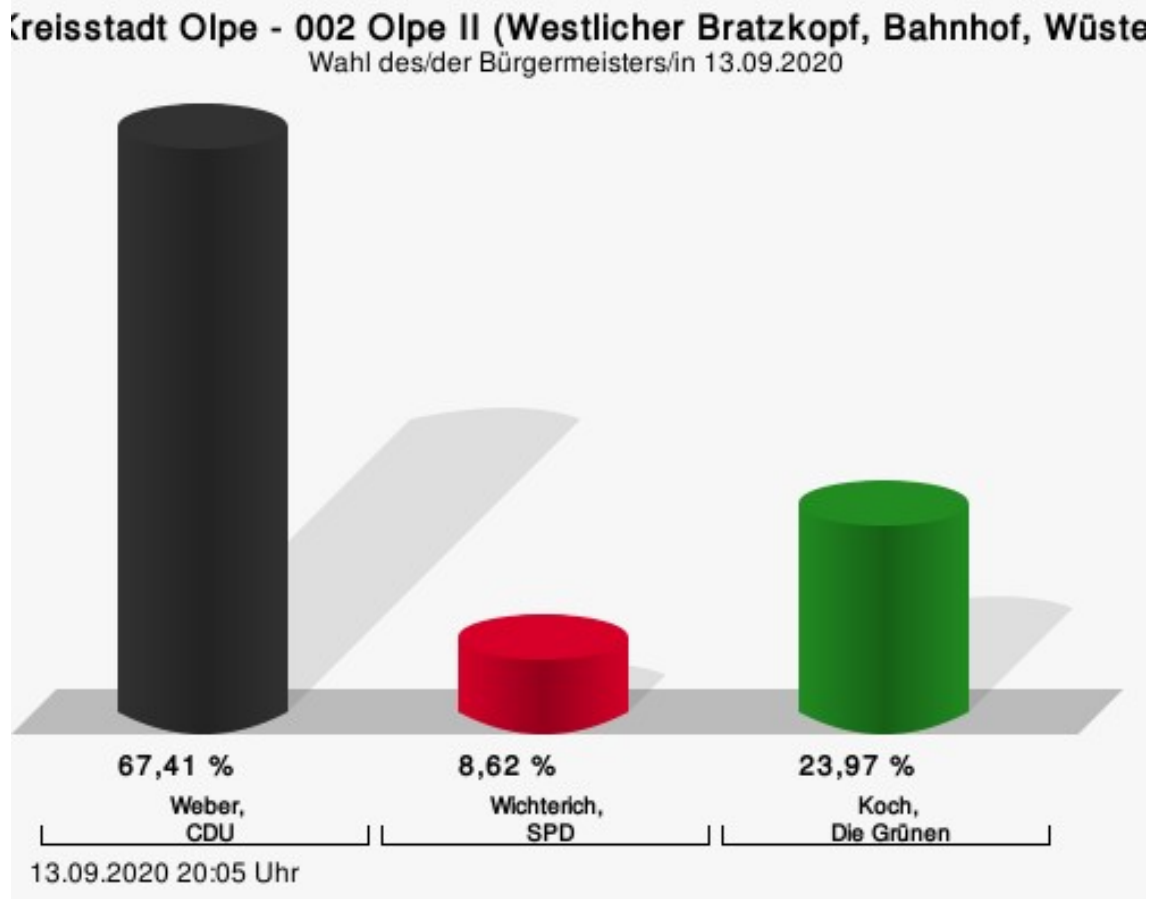
Weber, CDU = Peter Weber, Christlich Demokratische Union Deutschlands
Wichterich, SPD = Johannes Jan Wichterich, Sozialdemokratische Partei Deutschlands
Koch, Die Grünen = Matthias Maria Antonius Koch, Bündnis 90/Die Grünen der Kreisstadt Olpe

Wahlbeteiligung



002 Olpe II (Westlicher Bratzkopf, Bahnhof, Wüste)

	Anzahl	Prozent
Weber, CDU	391	67,41 %
Wichterich, SPD	50	8,62 %
Koch, Die Grünen	139	23,97 %




Weber, CDU = Peter Weber, Christlich Demokratische Union Deutschlands

Wichterich, SPD = Johannes Jan Wichterich, Sozialdemokratische Partei Deutschlands

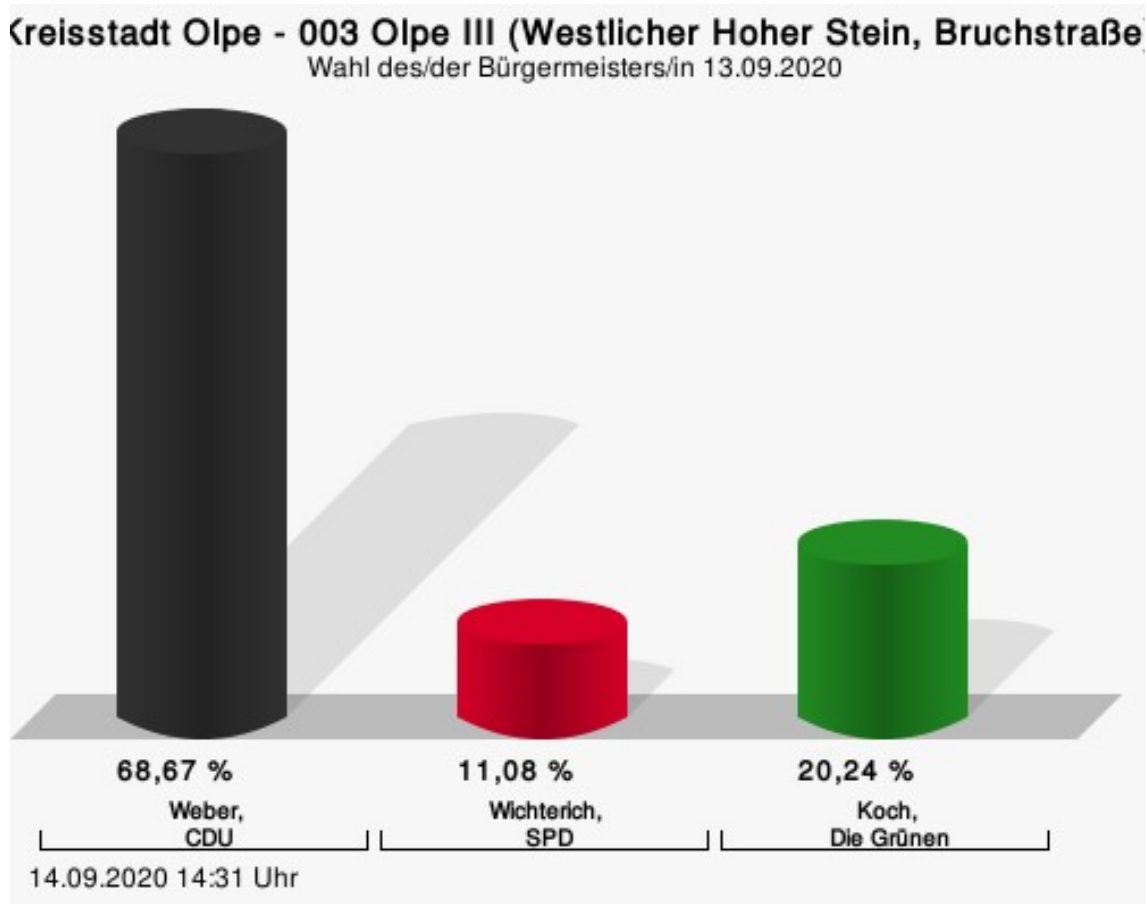
Koch, Die Grünen = Matthias Maria Antonius Koch, Bündnis 90/Die Grünen der Kreisstadt Olpe

Wahlbeteiligung



003 Olpe III (Westlicher Hoher Stein, Bruchstraße)

	Anzahl	Prozent
Weber, CDU	285	68,67 %
Wichterich, SPD	46	11,08 %
Koch, Die Grünen	84	20,24 %

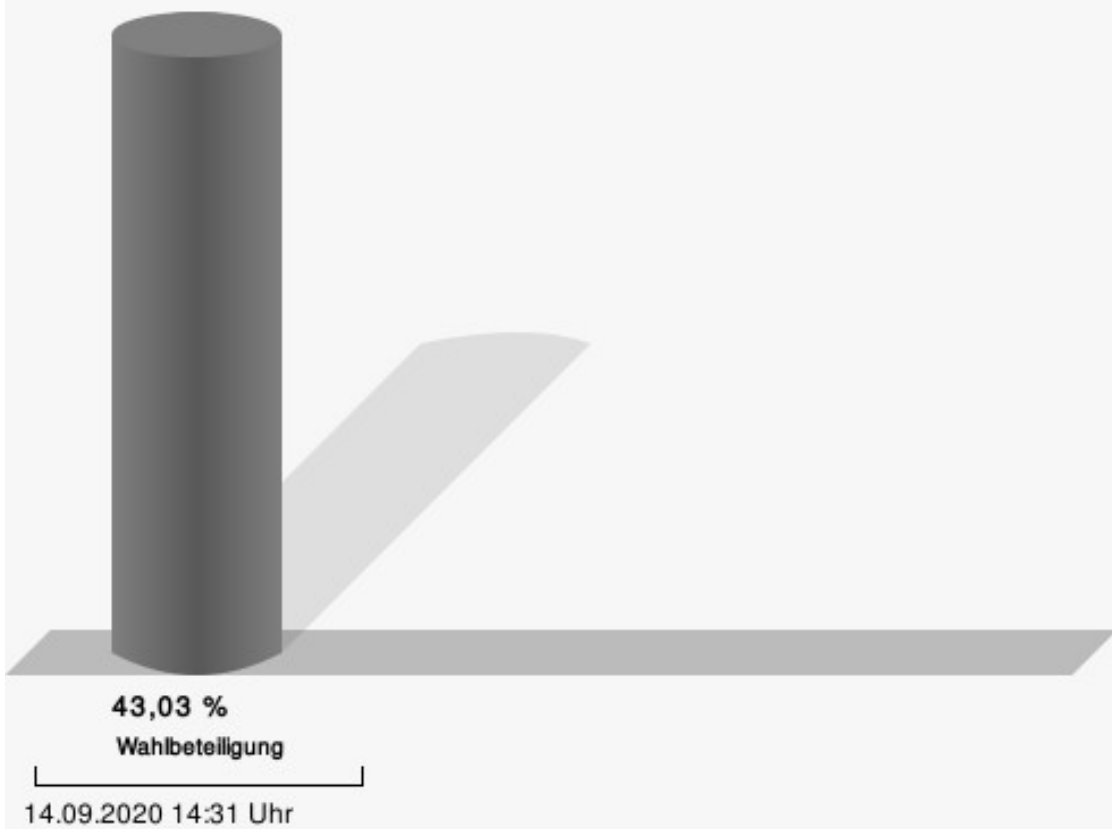


Weber, CDU = Peter Weber, Christlich Demokratische Union Deutschlands

Wichterich, SPD = Johannes Jan Wichterich, Sozialdemokratische Partei Deutschlands

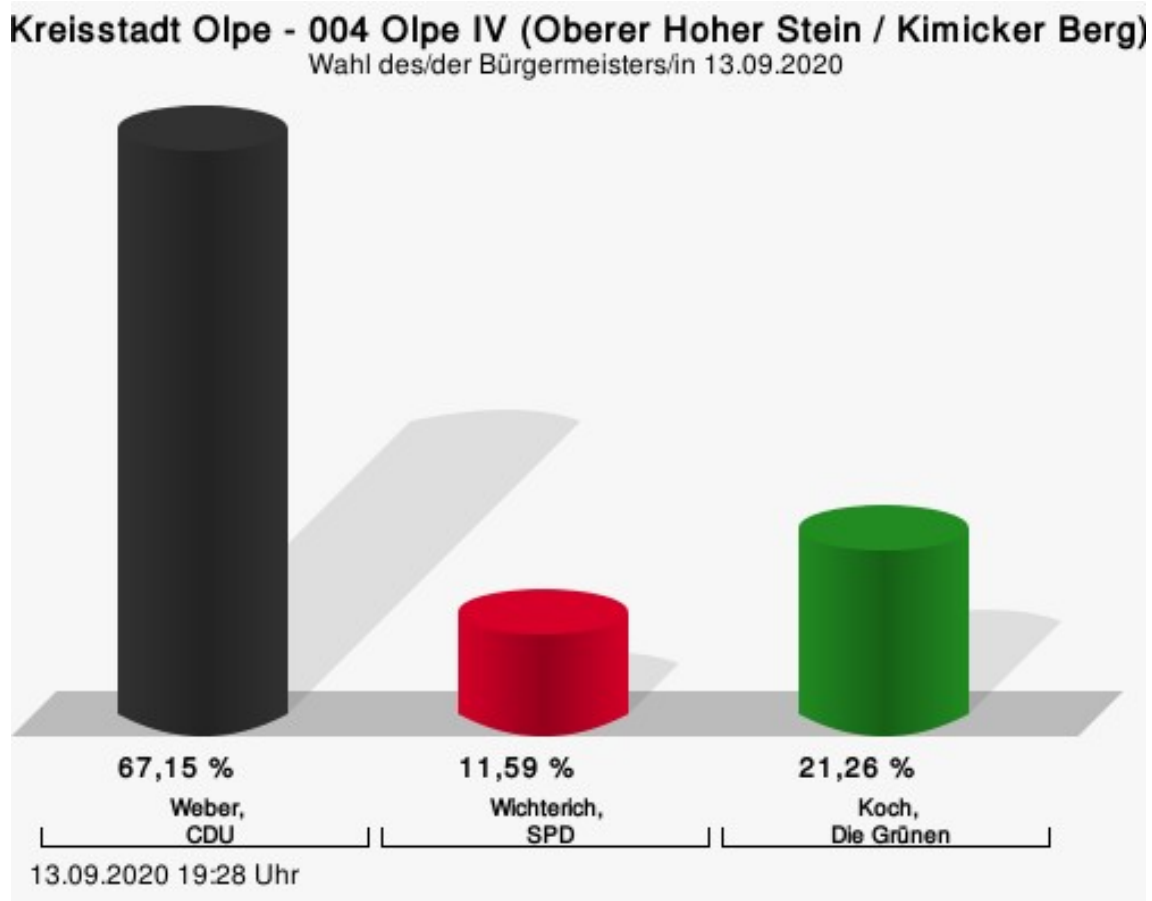
Koch, Die Grünen = Matthias Maria Antonius Koch, Bündnis 90/Die Grünen der Kreisstadt Olpe

Wahlbeteiligung



004 Olpe IV (Oberer Hoher Stein / Kimicker Berg)

	Anzahl	Prozent
Weber, CDU	417	67,15 %
Wichterich, SPD	72	11,59 %
Koch, Die Grünen	132	21,26 %

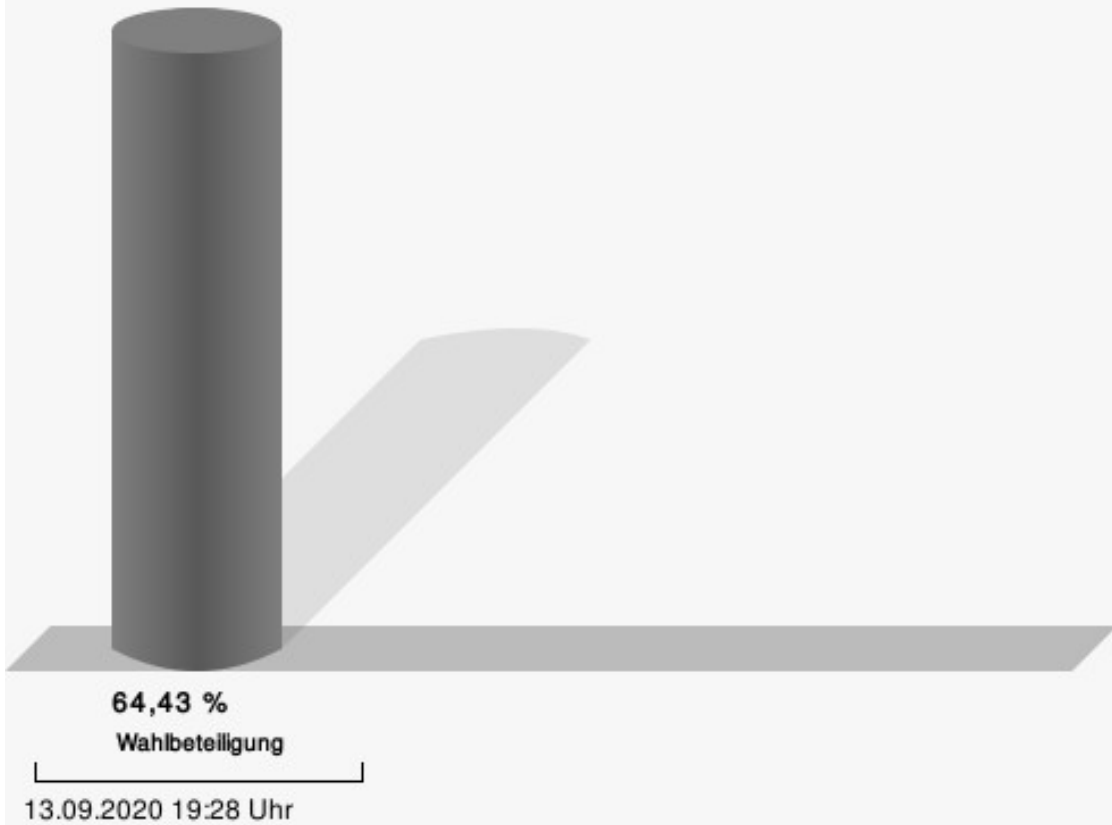


Weber, CDU = Peter Weber, Christlich Demokratische Union Deutschlands

Wichterich, SPD = Johannes Jan Wichterich, Sozialdemokratische Partei Deutschlands

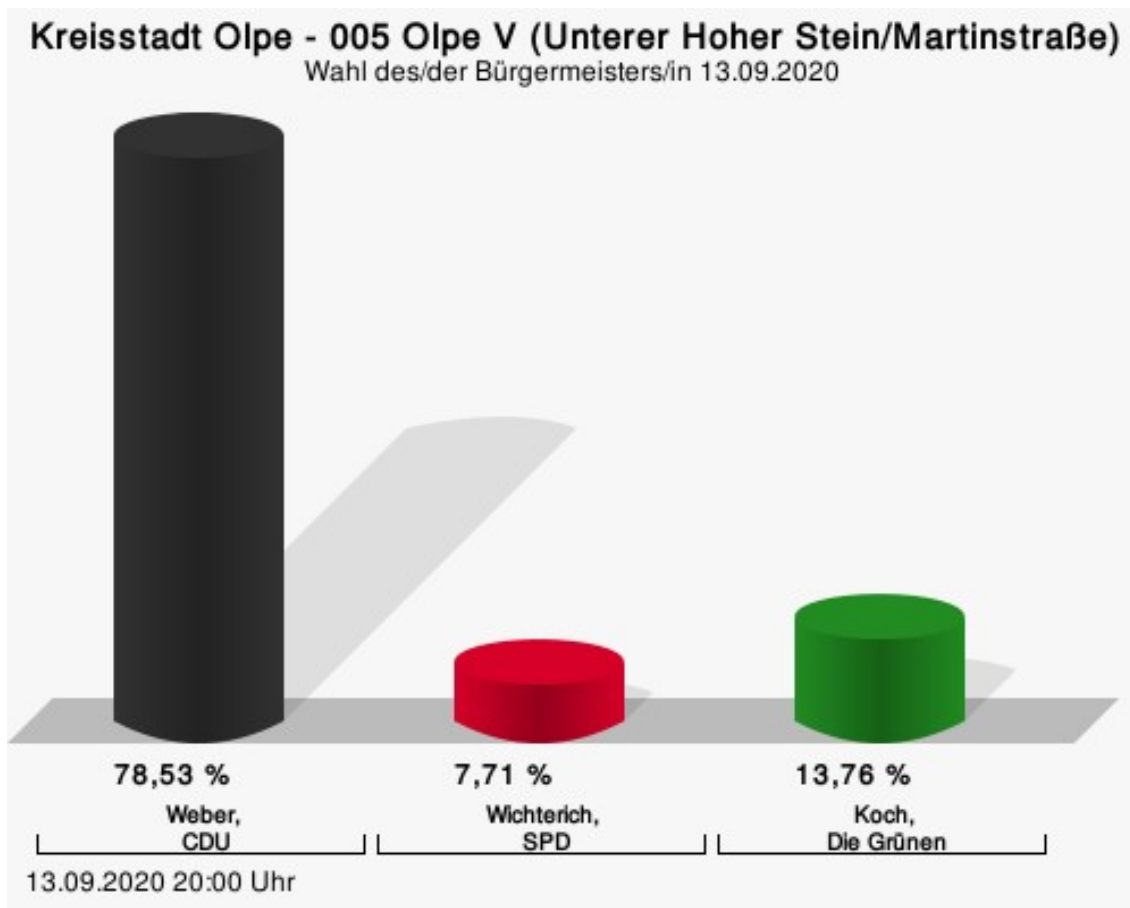
Koch, Die Grünen = Matthias Maria Antonius Koch, Bündnis 90/Die Grünen der Kreisstadt Olpe

Wahlbeteiligung



005 Olpe V (Unterer Hoher Stein/Martinstraße)

	Anzahl	Prozent
Weber, CDU	428	78,53 %
Wichterich, SPD	42	7,71 %
Koch, Die Grünen	75	13,76 %

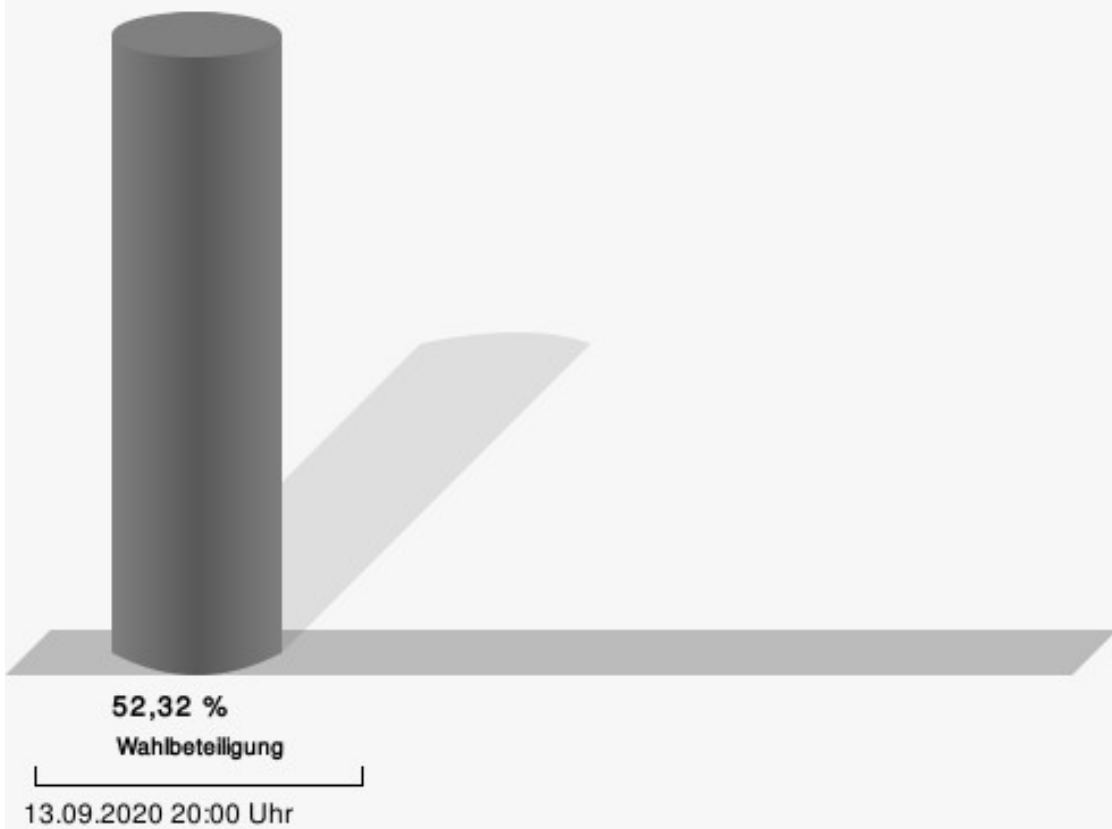


Weber, CDU = Peter Weber, Christlich Demokratische Union Deutschlands

Wichterich, SPD = Johannes Jan Wichterich, Sozialdemokratische Partei Deutschlands

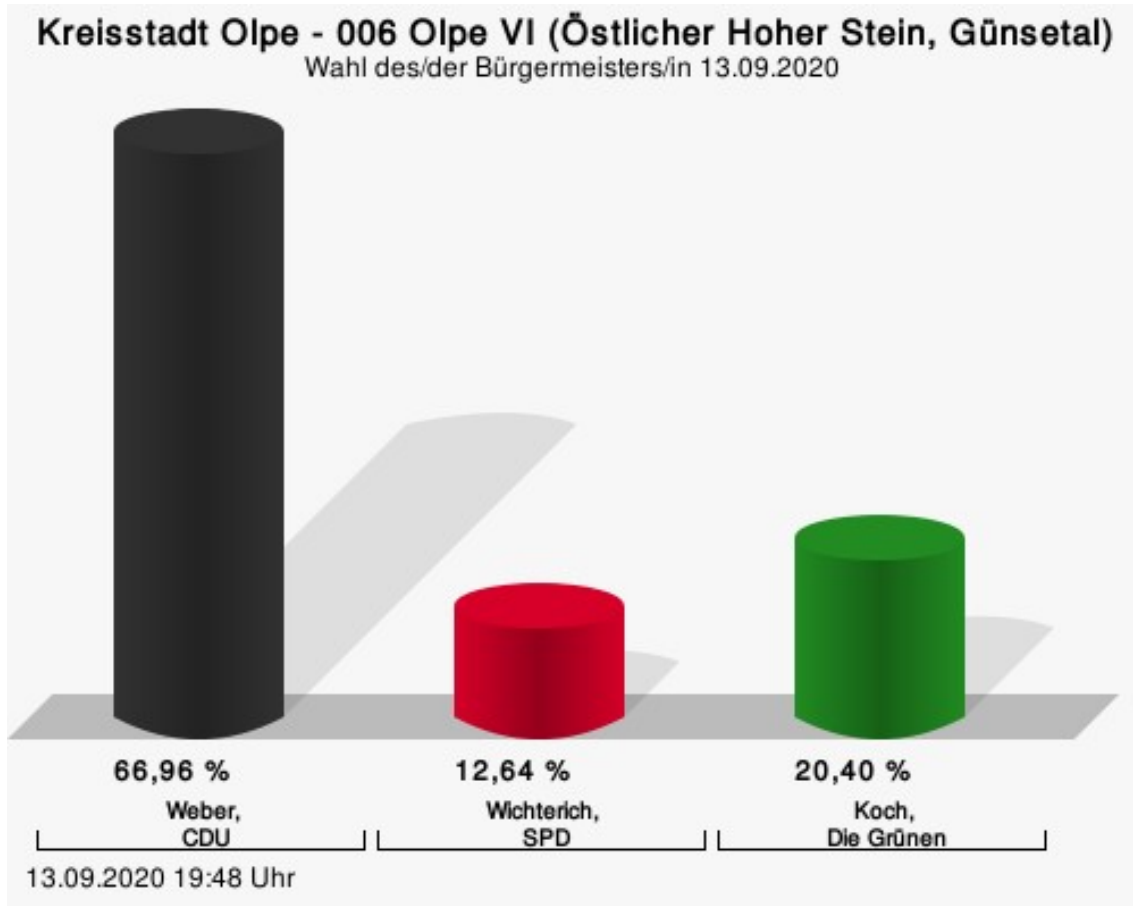
Koch, Die Grünen = Matthias Maria Antonius Koch, Bündnis 90/Die Grünen der Kreisstadt Olpe

Wahlbeteiligung



006 Olpe VI (Östlicher Hoher Stein, Günsetal)

	Anzahl	Prozent
Weber, CDU	302	66,96 %
Wichterich, SPD	57	12,64 %
Koch, Die Grünen	92	20,40 %

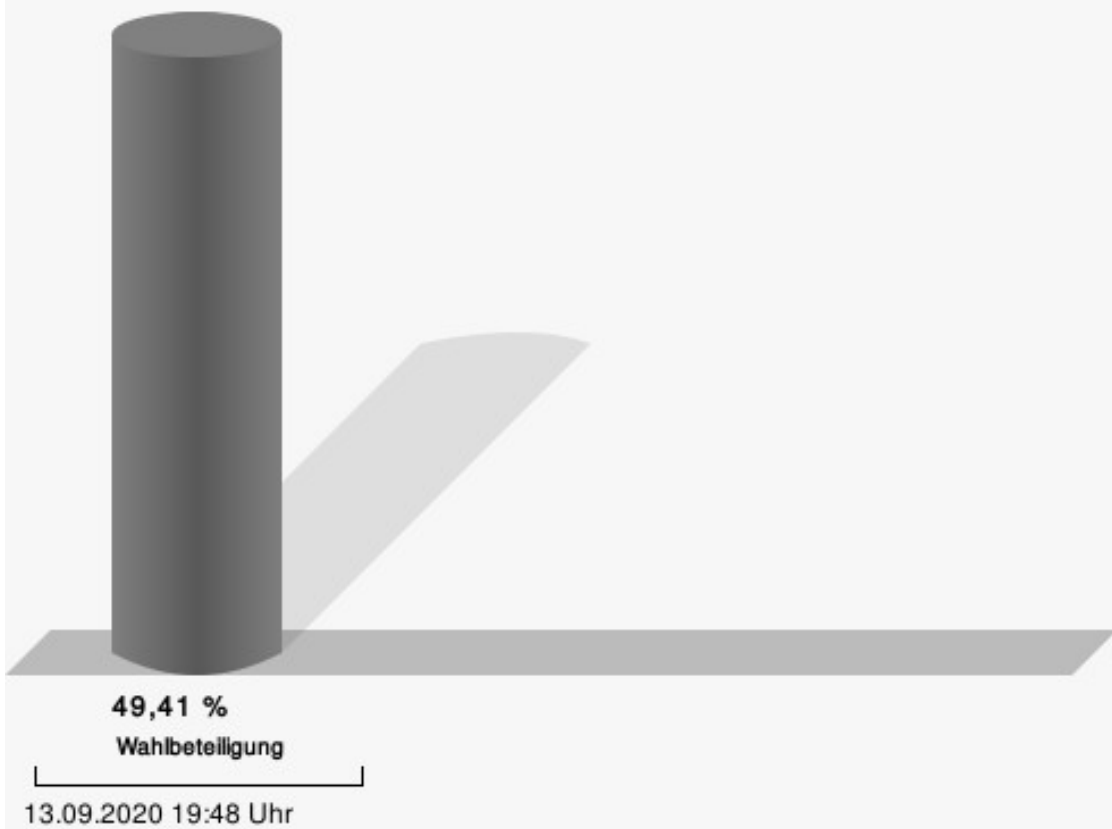


Weber, CDU = Peter Weber, Christlich Demokratische Union Deutschlands

Wichterich, SPD = Johannes Jan Wichterich, Sozialdemokratische Partei Deutschlands

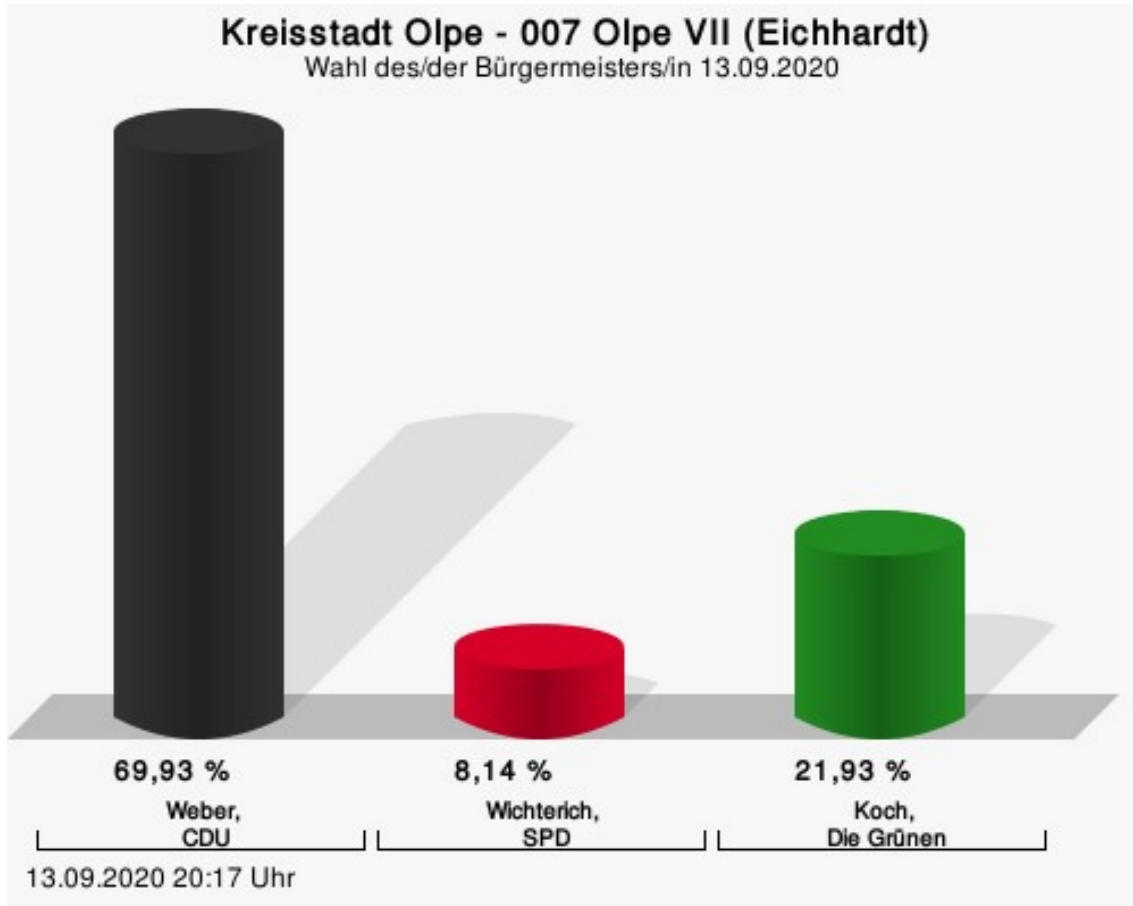
Koch, Die Grünen = Matthias Maria Antonius Koch, Bündnis 90/Die Grünen der Kreisstadt Olpe

Wahlbeteiligung



007 Olpe VII (Eichhardt)

	Anzahl	Prozent
Weber, CDU	421	69,93 %
Wichterich, SPD	49	8,14 %
Koch, Die Grünen	132	21,93 %

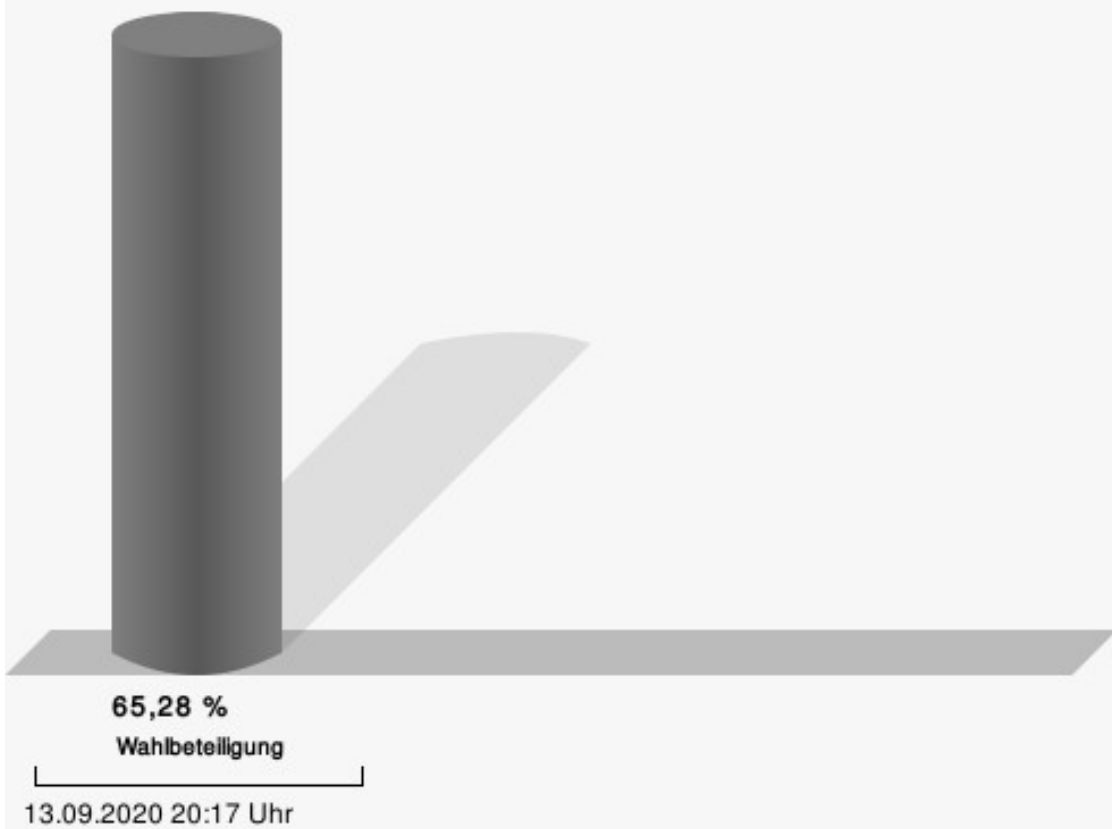


Weber, CDU = Peter Weber, Christlich Demokratische Union Deutschlands

Wichterich, SPD = Johannes Jan Wichterich, Sozialdemokratische Partei Deutschlands

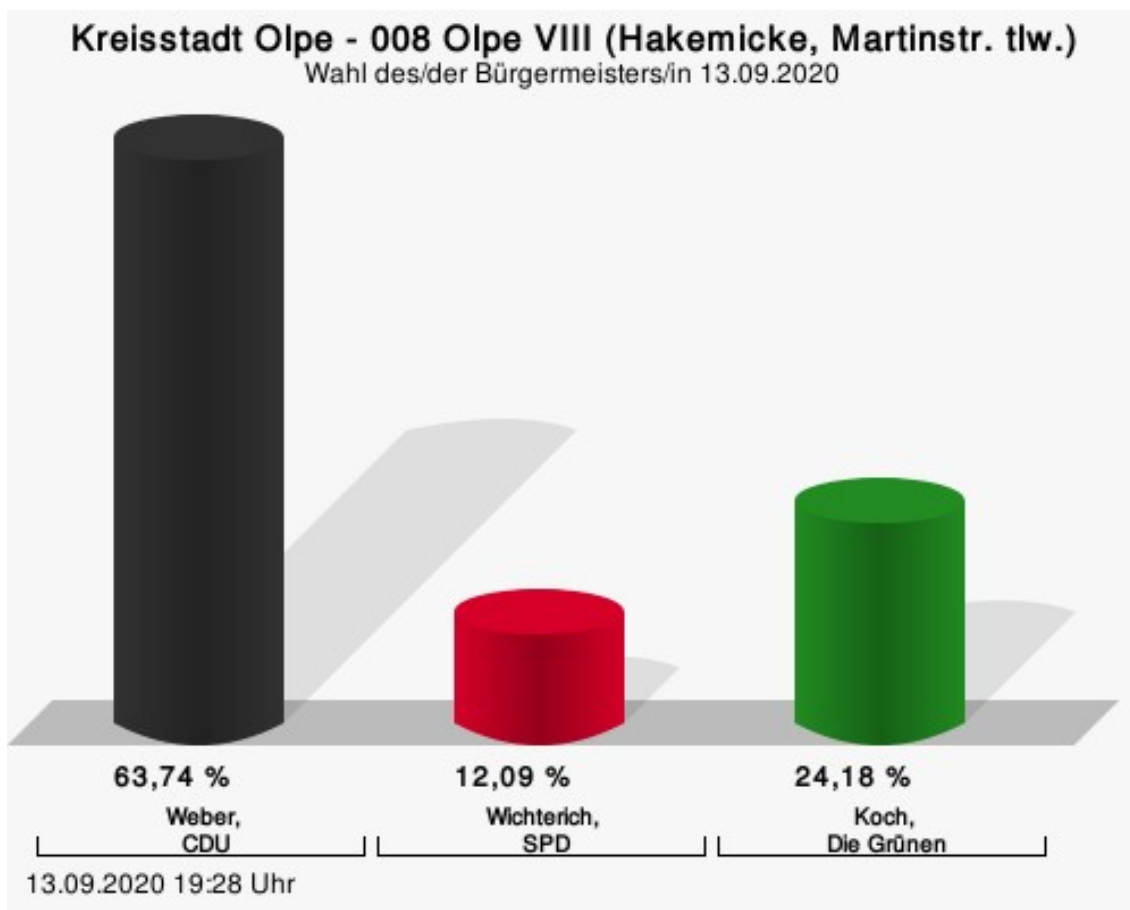
Koch, Die Grünen = Matthias Maria Antonius Koch, Bündnis 90/Die Grünen der Kreisstadt Olpe

Wahlbeteiligung



008 Olpe VIII (Hakemicke, Martinstr. tlw.)

	Anzahl	Prozent
Weber, CDU	232	63,74 %
Wichterich, SPD	44	12,09 %
Koch, Die Grünen	88	24,18 %

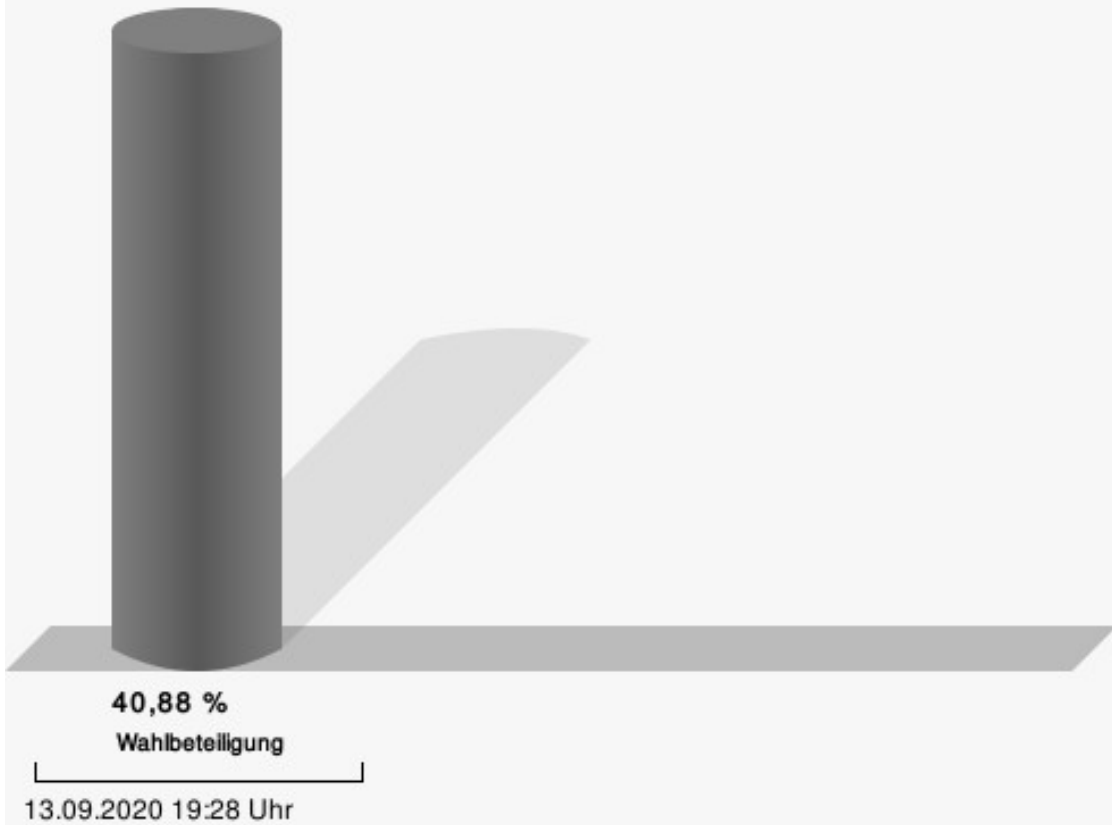


Weber, CDU = Peter Weber, Christlich Demokratische Union Deutschlands

Wichterich, SPD = Johannes Jan Wichterich, Sozialdemokratische Partei Deutschlands

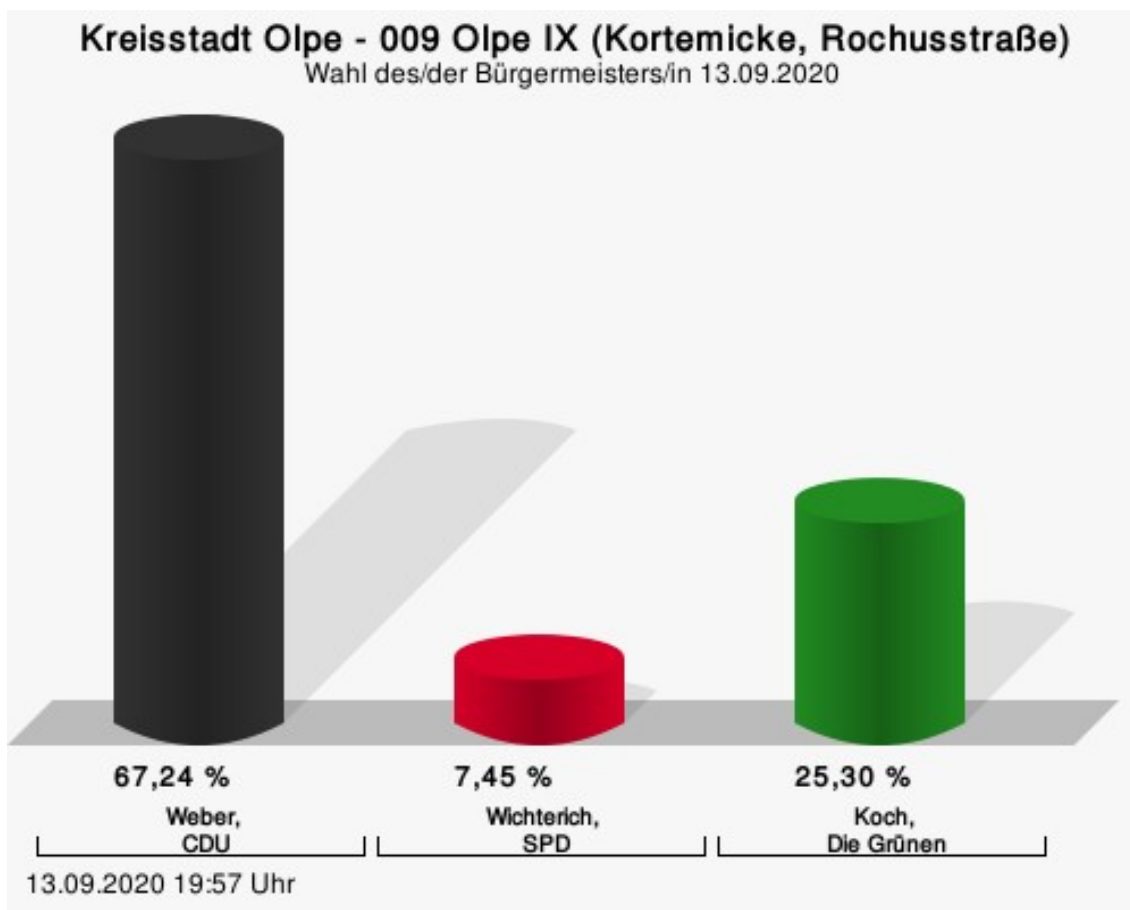
Koch, Die Grünen = Matthias Maria Antonius Koch, Bündnis 90/Die Grünen der Kreisstadt Olpe

Wahlbeteiligung



009 Olpe IX (Kortemicke, Rochusstraße)

	Anzahl	Prozent
Weber, CDU	388	67,24 %
Wichterich, SPD	43	7,45 %
Koch, Die Grünen	146	25,30 %

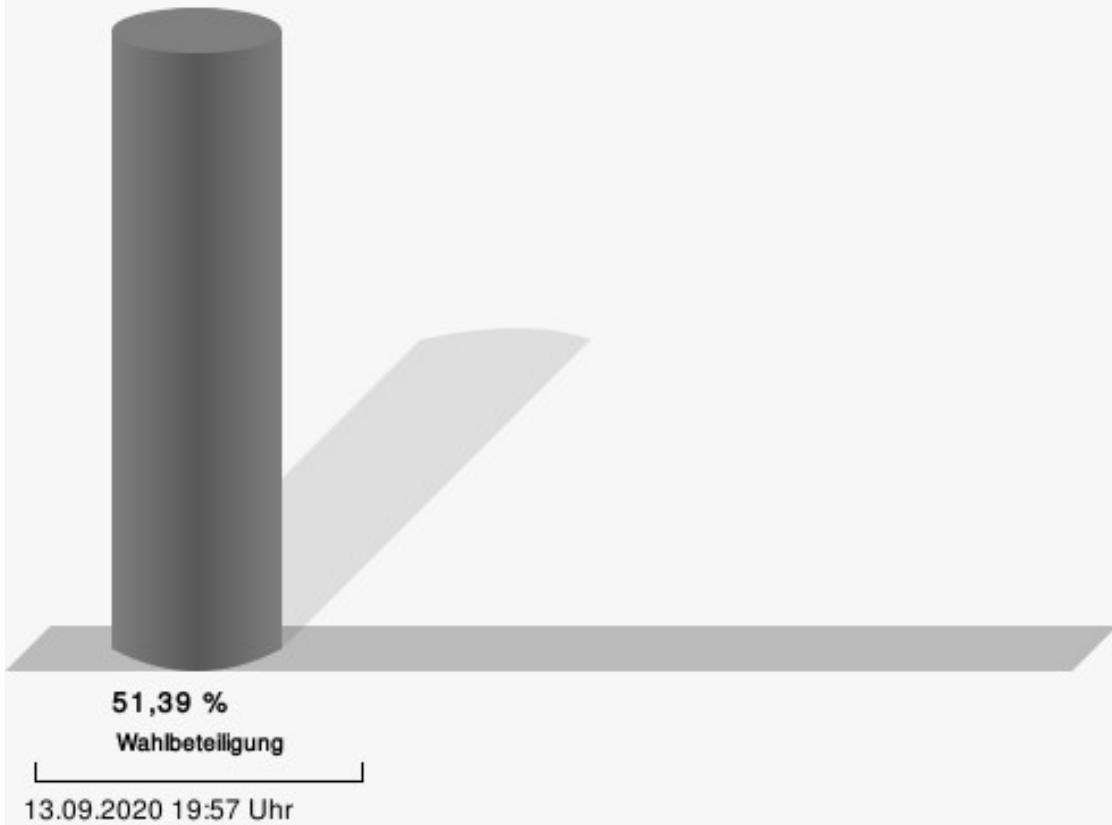


Weber, CDU = Peter Weber, Christlich Demokratische Union Deutschlands

Wichterich, SPD = Johannes Jan Wichterich, Sozialdemokratische Partei Deutschlands

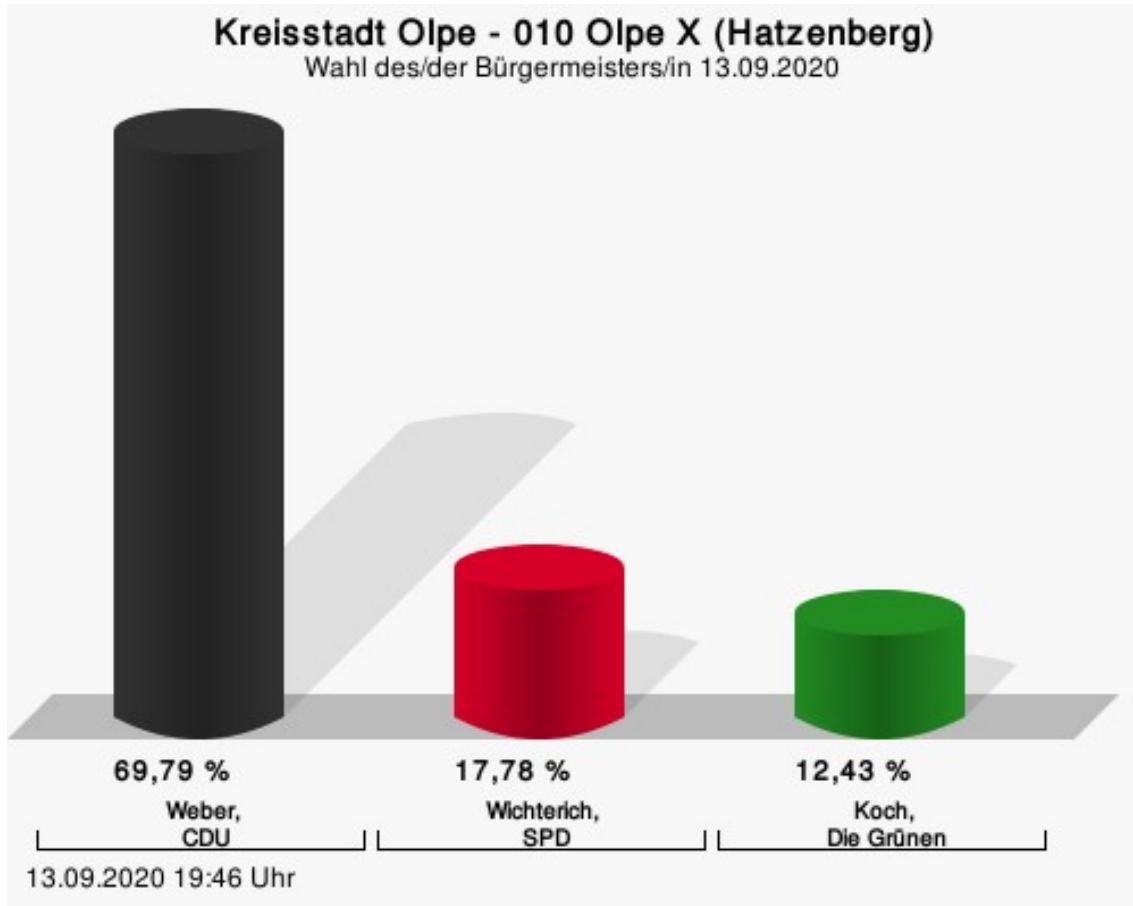
Koch, Die Grünen = Matthias Maria Antonius Koch, Bündnis 90/Die Grünen der Kreisstadt Olpe

Wahlbeteiligung



010 Olpe X (Hatzenberg)

	Anzahl	Prozent
Weber, CDU	365	69,79 %
Wichterich, SPD	93	17,78 %
Koch, Die Grünen	65	12,43 %

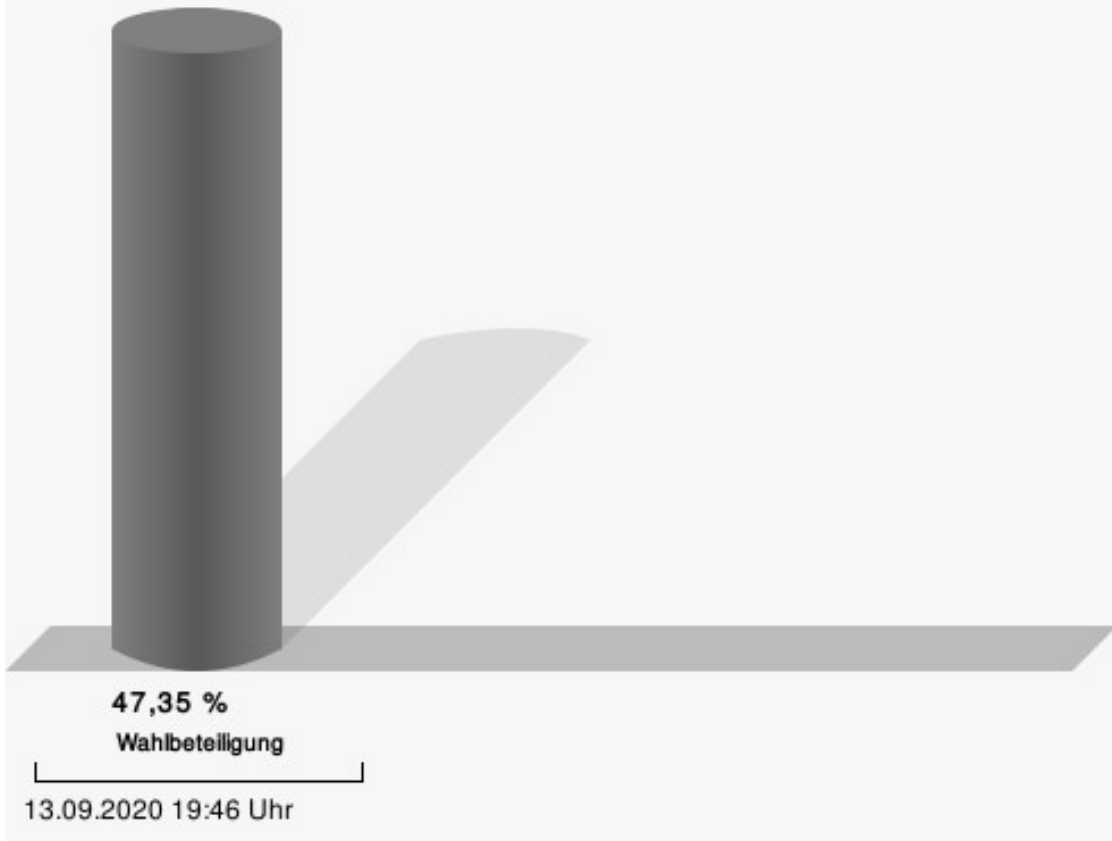


Weber, CDU = Peter Weber, Christlich Demokratische Union Deutschlands

Wichterich, SPD = Johannes Jan Wichterich, Sozialdemokratische Partei Deutschlands

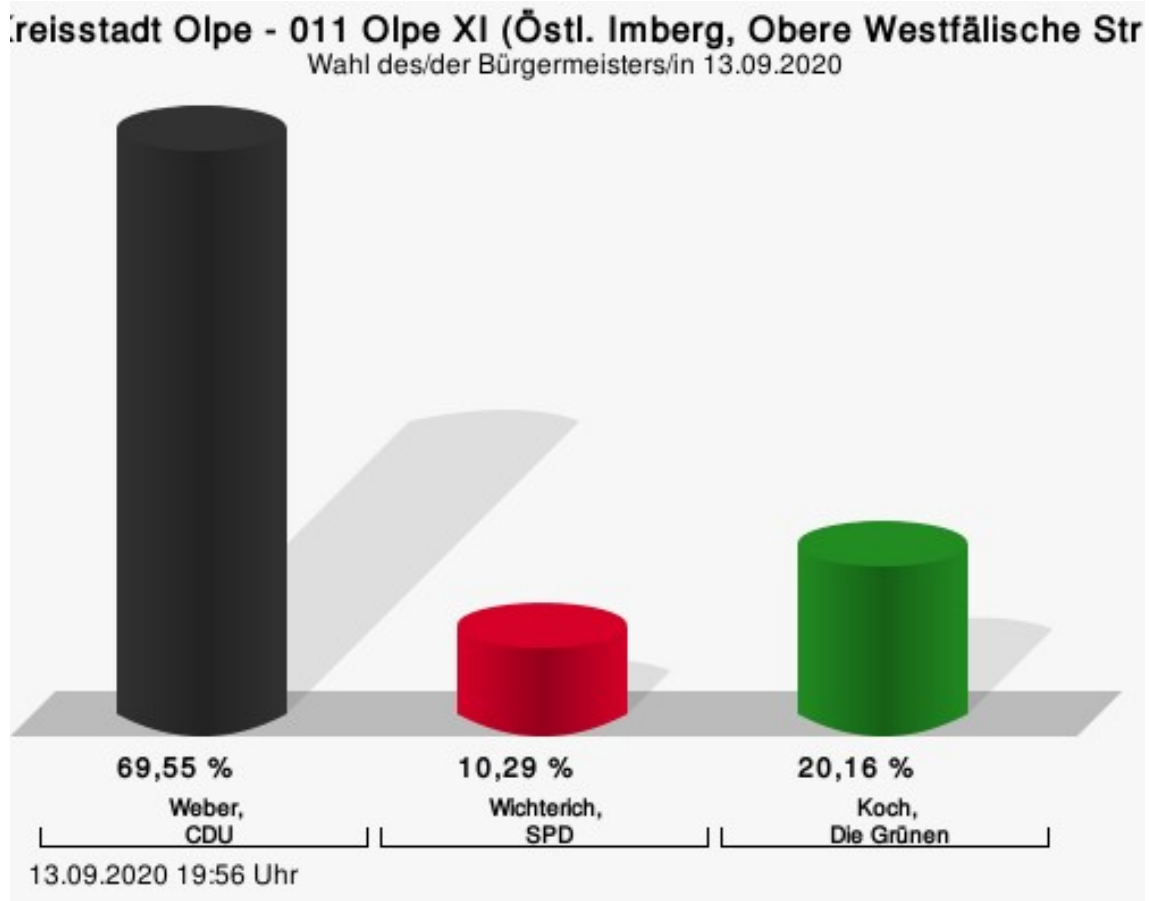
Koch, Die Grünen = Matthias Maria Antonius Koch, Bündnis 90/Die Grünen der Kreisstadt Olpe

Wahlbeteiligung



011 Olpe XI (Östl. Imberg, Obere Westfälische Str.)

	Anzahl	Prozent
Weber, CDU	507	69,55 %
Wichterich, SPD	75	10,29 %
Koch, Die Grünen	147	20,16 %




Weber, CDU = Peter Weber, Christlich Demokratische Union Deutschlands

Wichterich, SPD = Johannes Jan Wichterich, Sozialdemokratische Partei Deutschlands

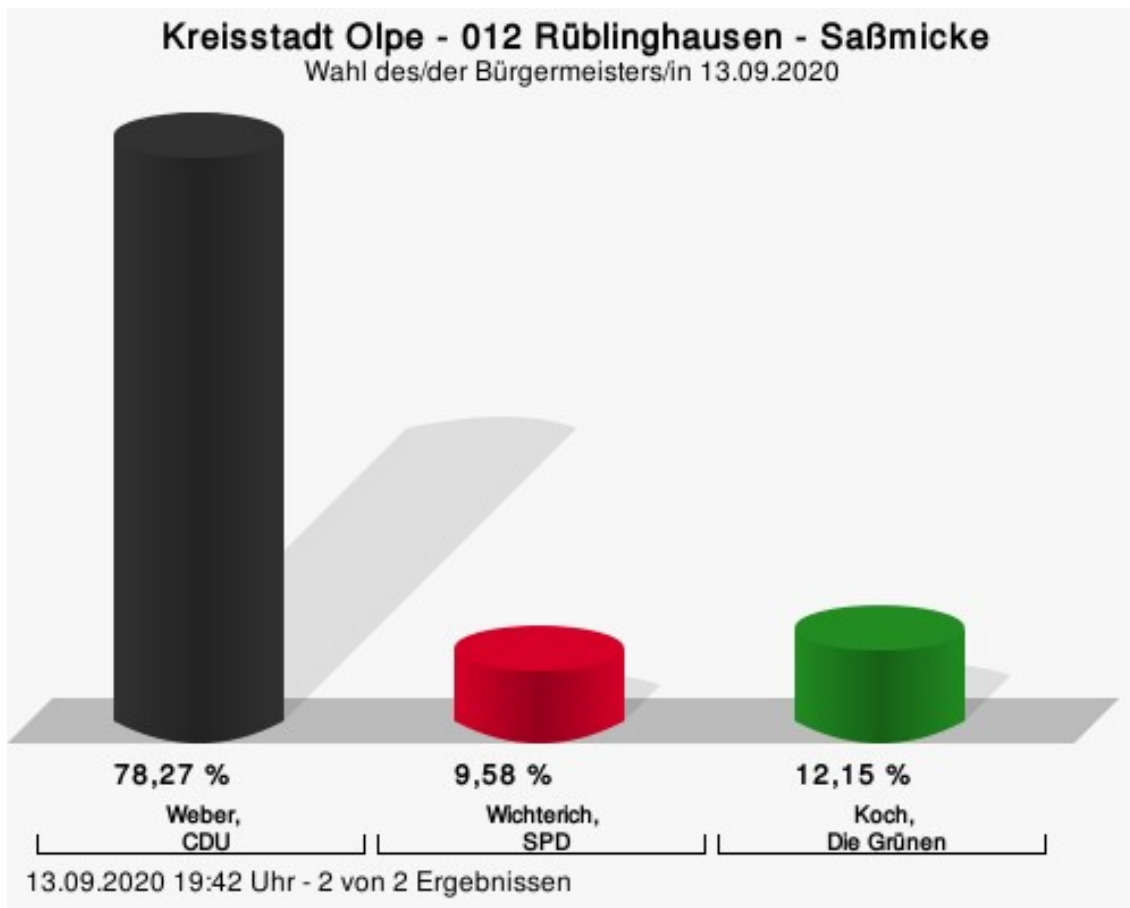
Koch, Die Grünen = Matthias Maria Antonius Koch, Bündnis 90/Die Grünen der Kreisstadt Olpe

Wahlbeteiligung



012 Rüblinghausen - Saßmicke

	Anzahl	Prozent
Weber, CDU	580	78,27 %
Wichterich, SPD	71	9,58 %
Koch, Die Grünen	90	12,15 %

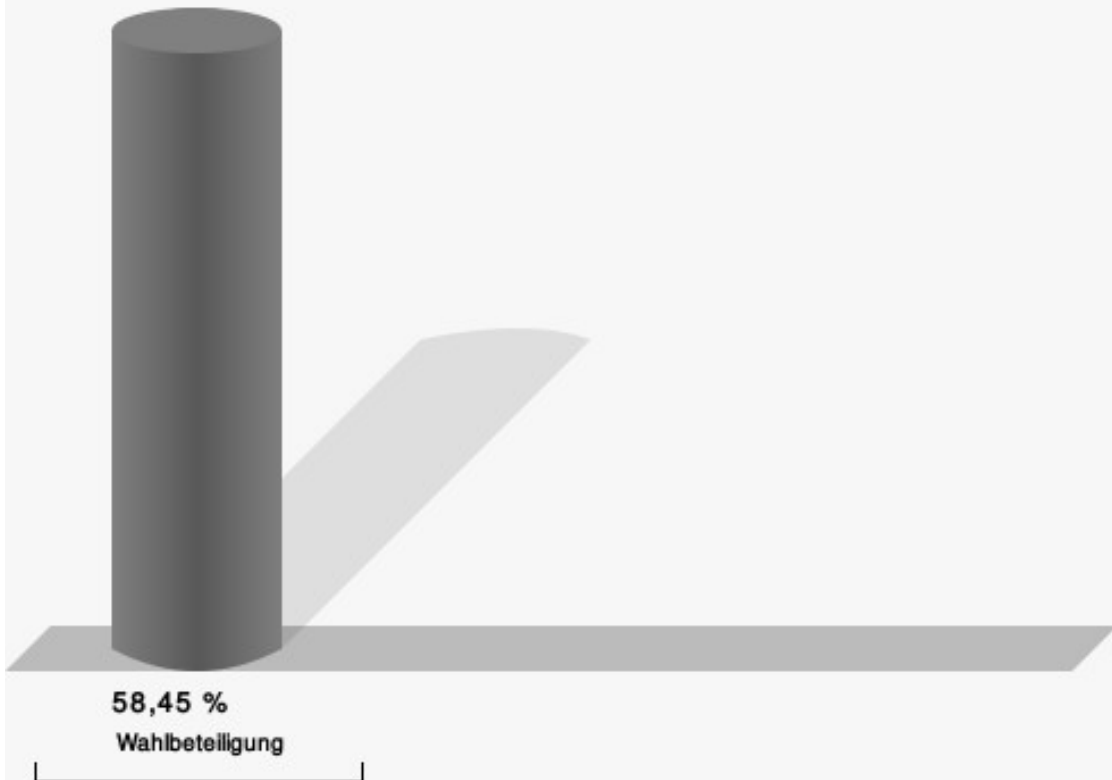


Weber, CDU = Peter Weber, Christlich Demokratische Union Deutschlands

Wichterich, SPD = Johannes Jan Wichterich, Sozialdemokratische Partei Deutschlands

Koch, Die Grünen = Matthias Maria Antonius Koch, Bündnis 90/Die Grünen der Kreisstadt Olpe

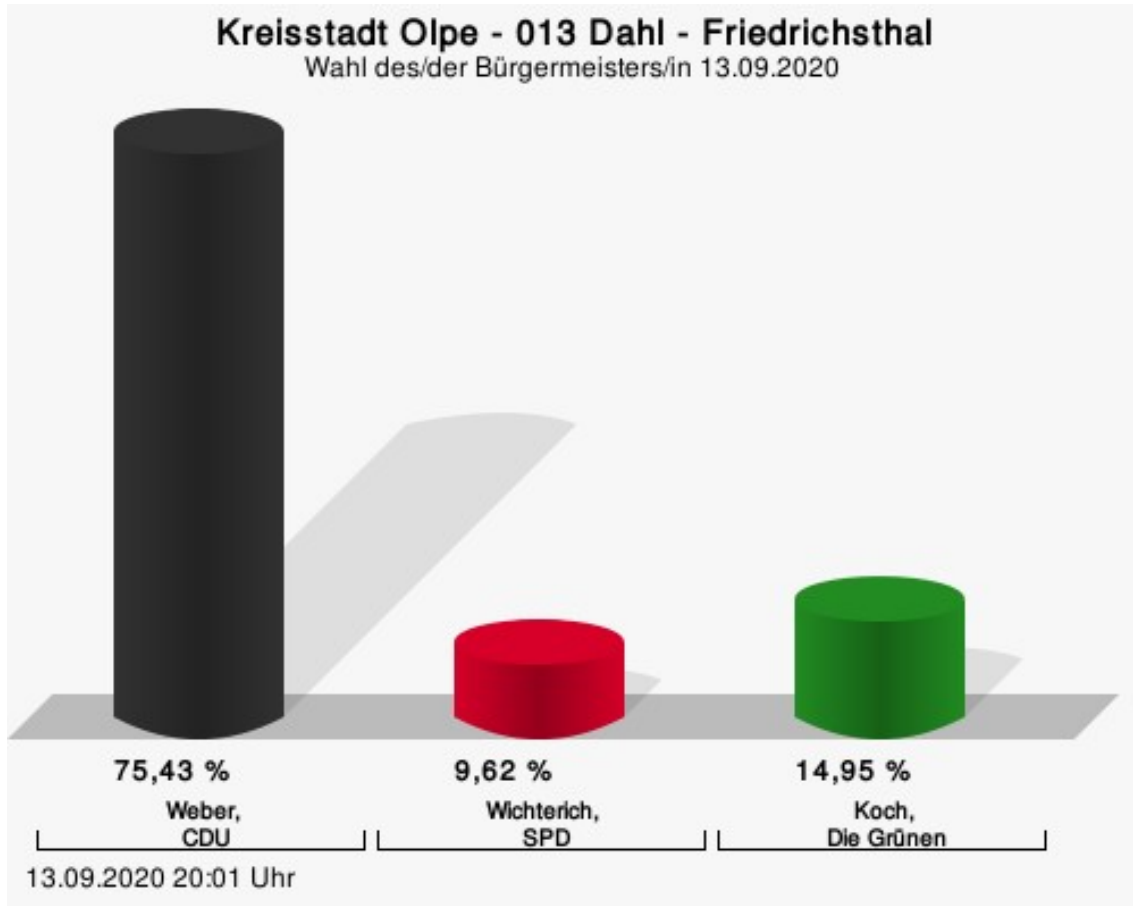
Wahlbeteiligung



13.09.2020 19:42 Uhr - 2 von 2 Ergebnissen

013 Dahl - Friedrichsthal

	Anzahl	Prozent
Weber, CDU	439	75,43 %
Wichterich, SPD	56	9,62 %
Koch, Die Grünen	87	14,95 %

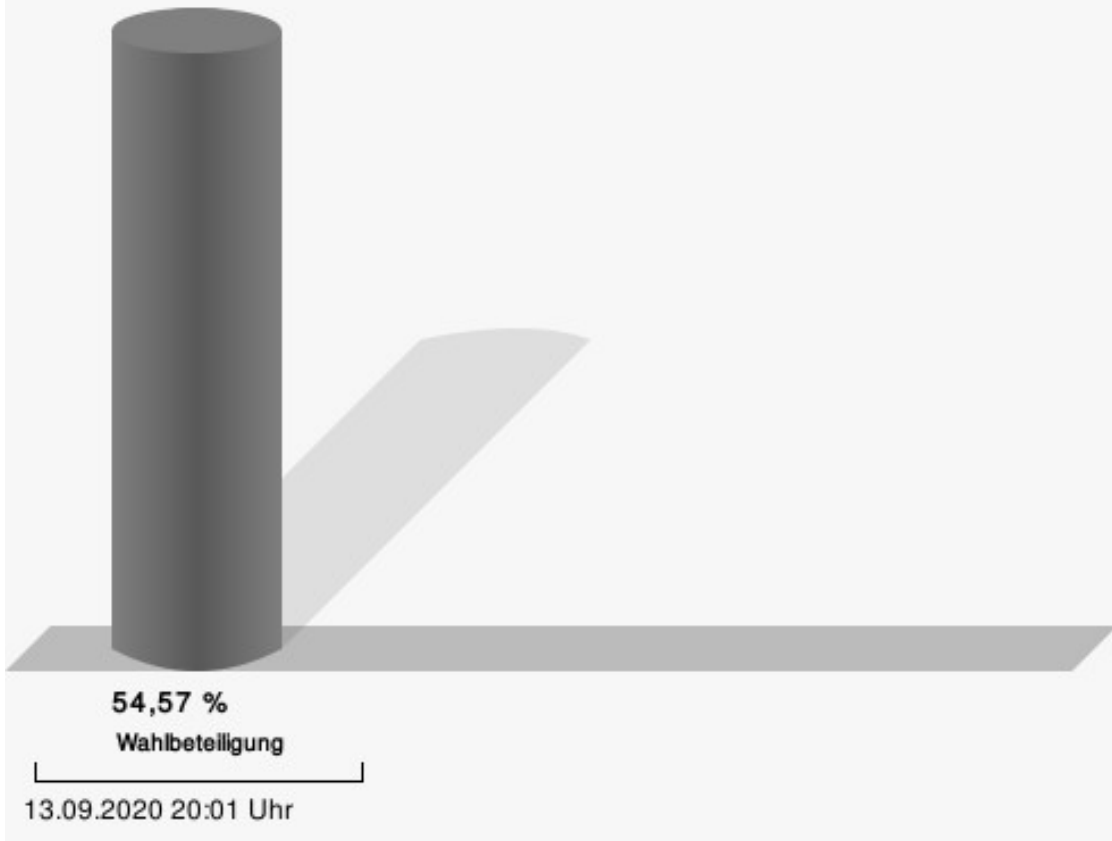


Weber, CDU = Peter Weber, Christlich Demokratische Union Deutschlands

Wichterich, SPD = Johannes Jan Wichterich, Sozialdemokratische Partei Deutschlands

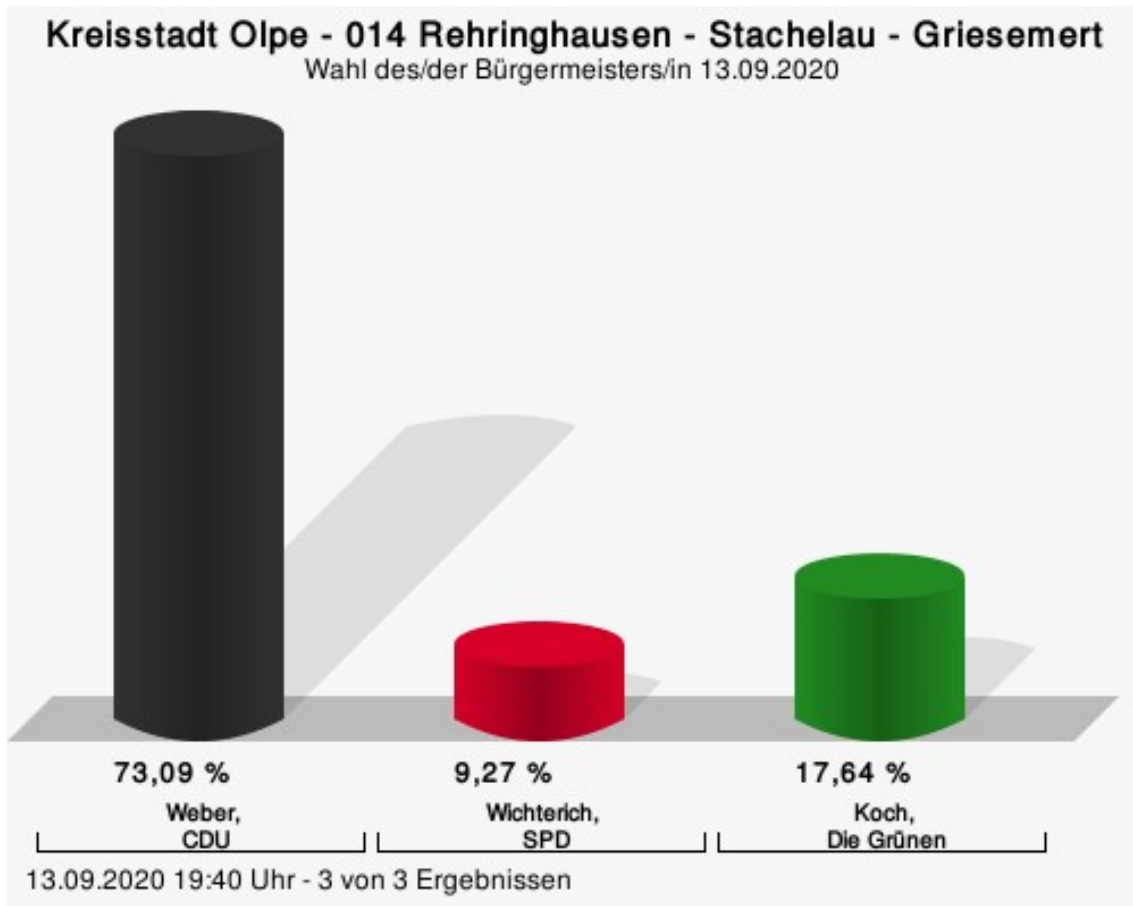
Koch, Die Grünen = Matthias Maria Antonius Koch, Bündnis 90/Die Grünen der Kreisstadt Olpe

Wahlbeteiligung



014 Rehringhausen - Stachelau - Griesemert

	Anzahl	Prozent
Weber, CDU	402	73,09 %
Wichterich, SPD	51	9,27 %
Koch, Die Grünen	97	17,64 %

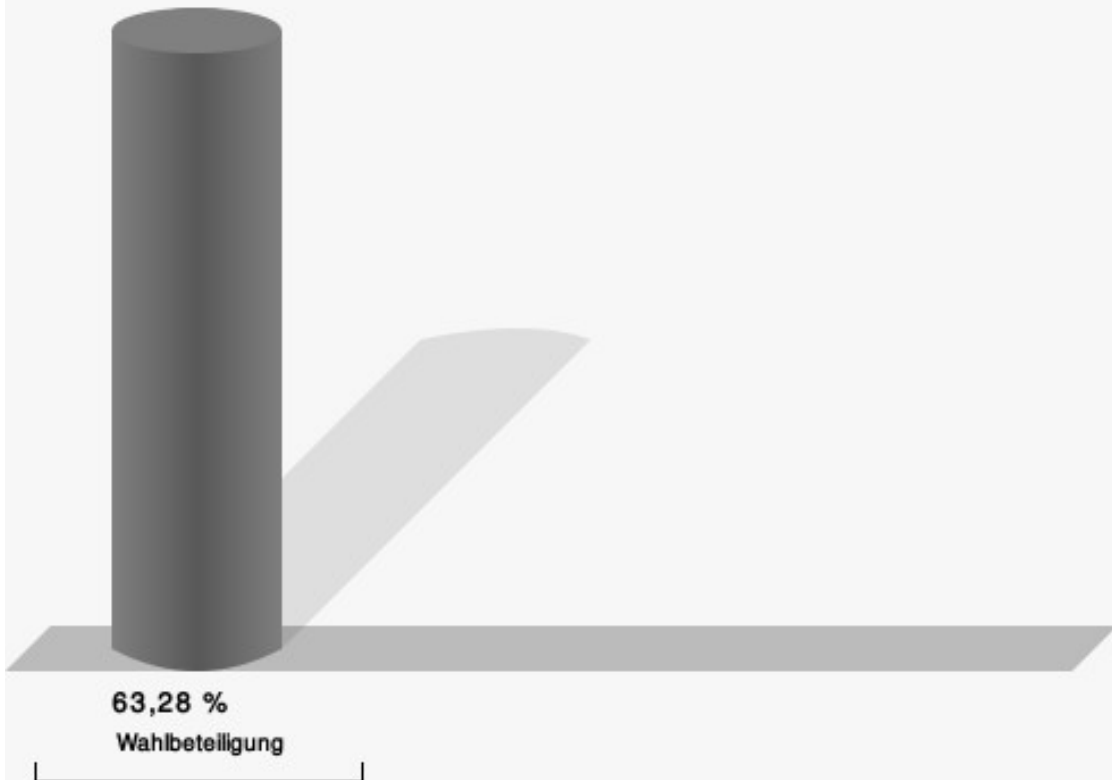


Weber, CDU = Peter Weber, Christlich Demokratische Union Deutschlands

Wichterich, SPD = Johannes Jan Wichterich, Sozialdemokratische Partei Deutschlands

Koch, Die Grünen = Matthias Maria Antonius Koch, Bündnis 90/Die Grünen der Kreisstadt Olpe

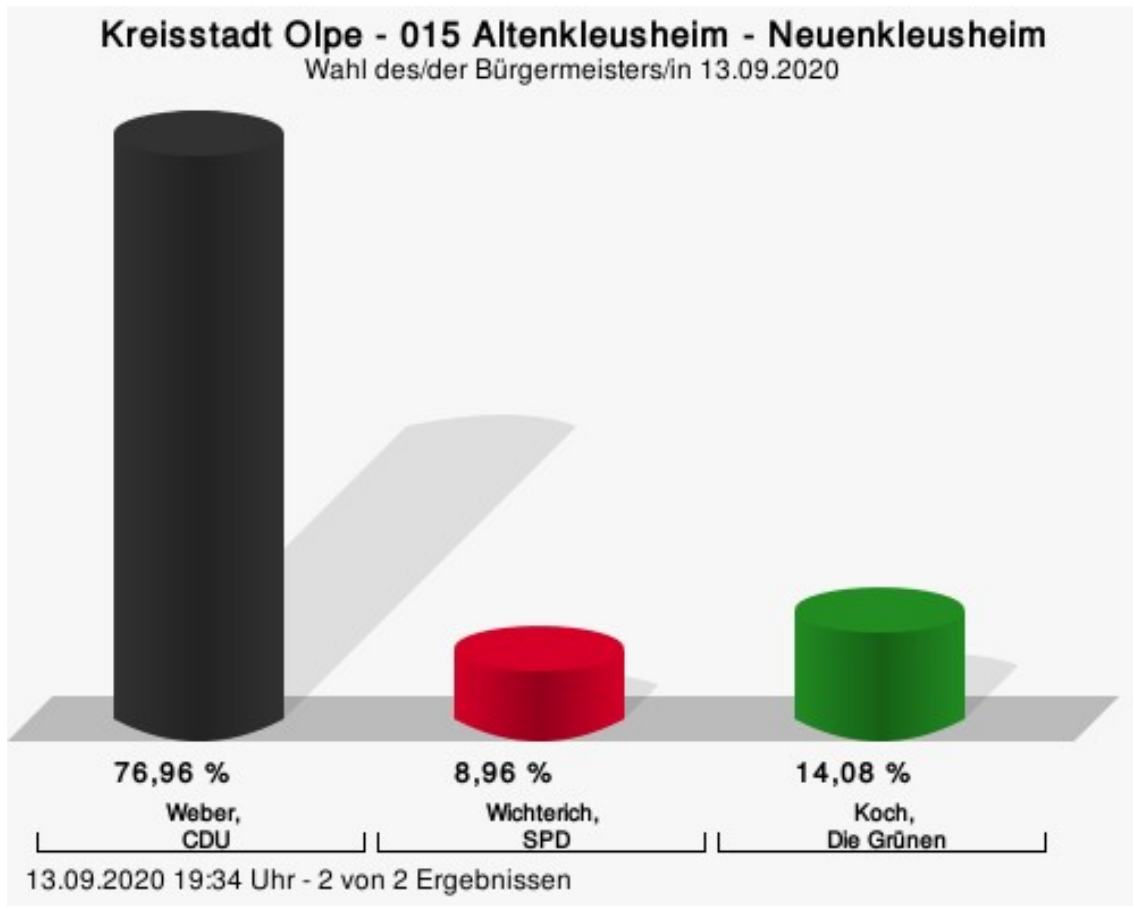
Wahlbeteiligung



13.09.2020 19:40 Uhr - 3 von 3 Ergebnissen

015 Altenkleusheim - Neuenkleusheim

	Anzahl	Prozent
Weber, CDU	481	76,96 %
Wichterich, SPD	56	8,96 %
Koch, Die Grünen	88	14,08 %

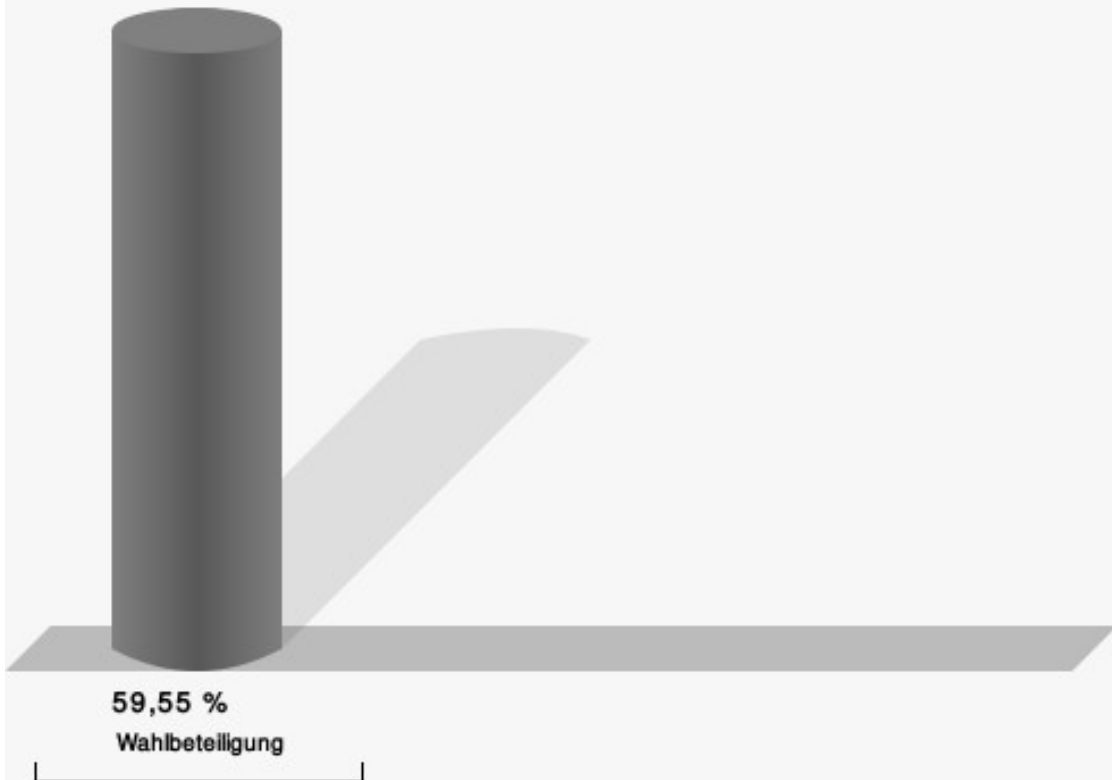


Weber, CDU = Peter Weber, Christlich Demokratische Union Deutschlands

Wichterich, SPD = Johannes Jan Wichterich, Sozialdemokratische Partei Deutschlands

Koch, Die Grünen = Matthias Maria Antonius Koch, Bündnis 90/Die Grünen der Kreisstadt Olpe

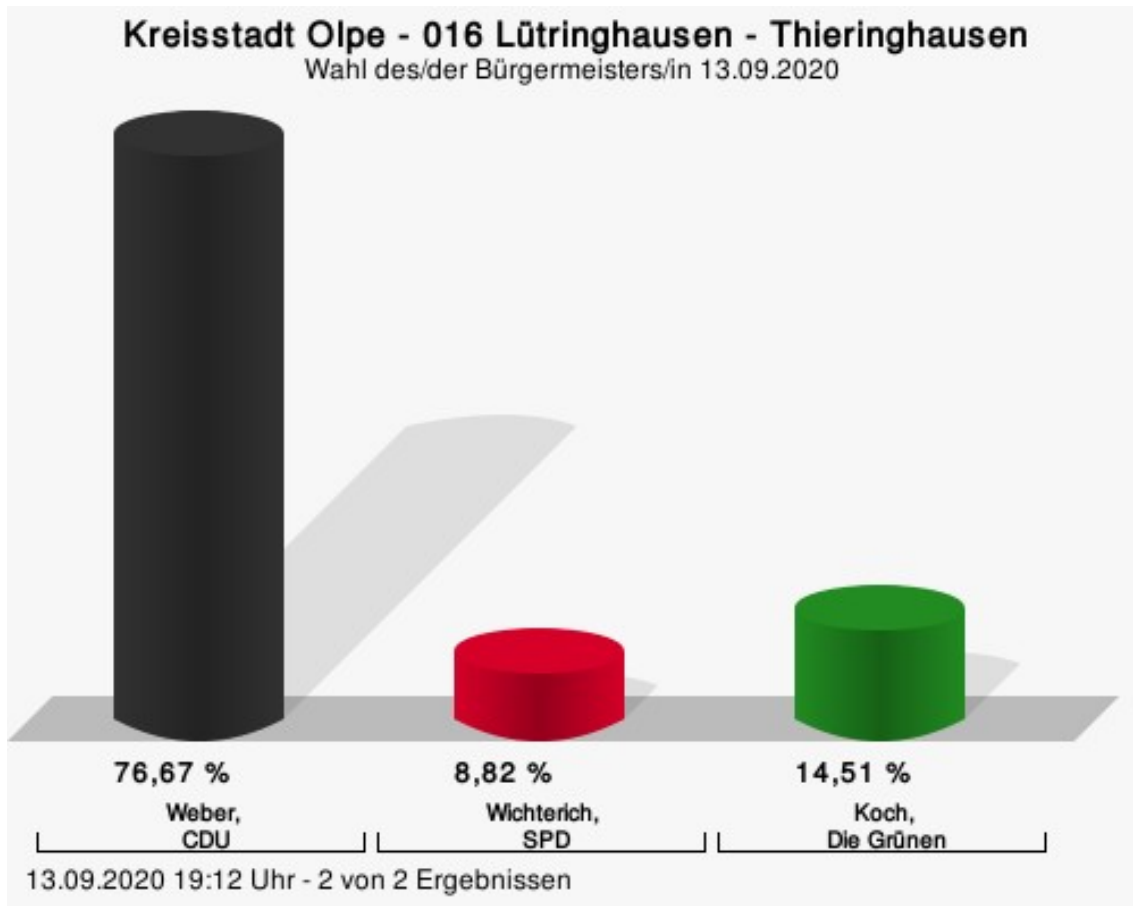
Wahlbeteiligung



13.09.2020 19:34 Uhr - 2 von 2 Ergebnissen

016 Lütringhausen - Thieringhausen

	Anzahl	Prozent
Weber, CDU	539	76,67 %
Wichterich, SPD	62	8,82 %
Koch, Die Grünen	102	14,51 %

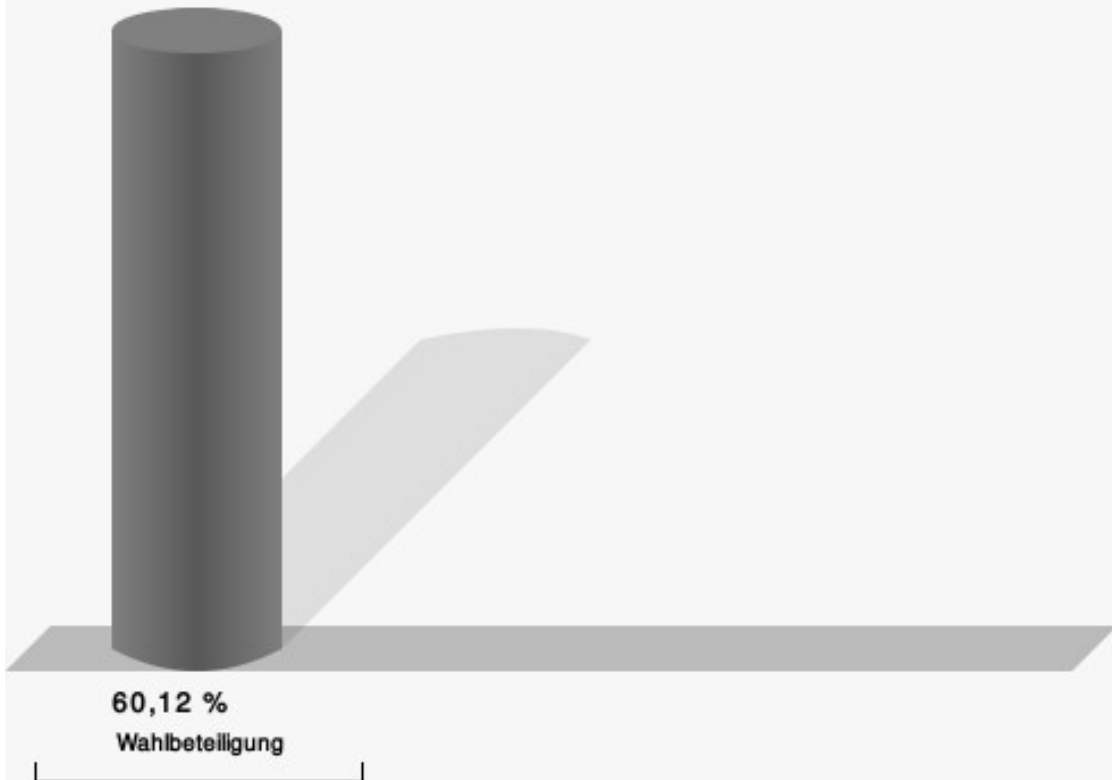


Weber, CDU = Peter Weber, Christlich Demokratische Union Deutschlands

Wichterich, SPD = Johannes Jan Wichterich, Sozialdemokratische Partei Deutschlands

Koch, Die Grünen = Matthias Maria Antonius Koch, Bündnis 90/Die Grünen der Kreisstadt Olpe

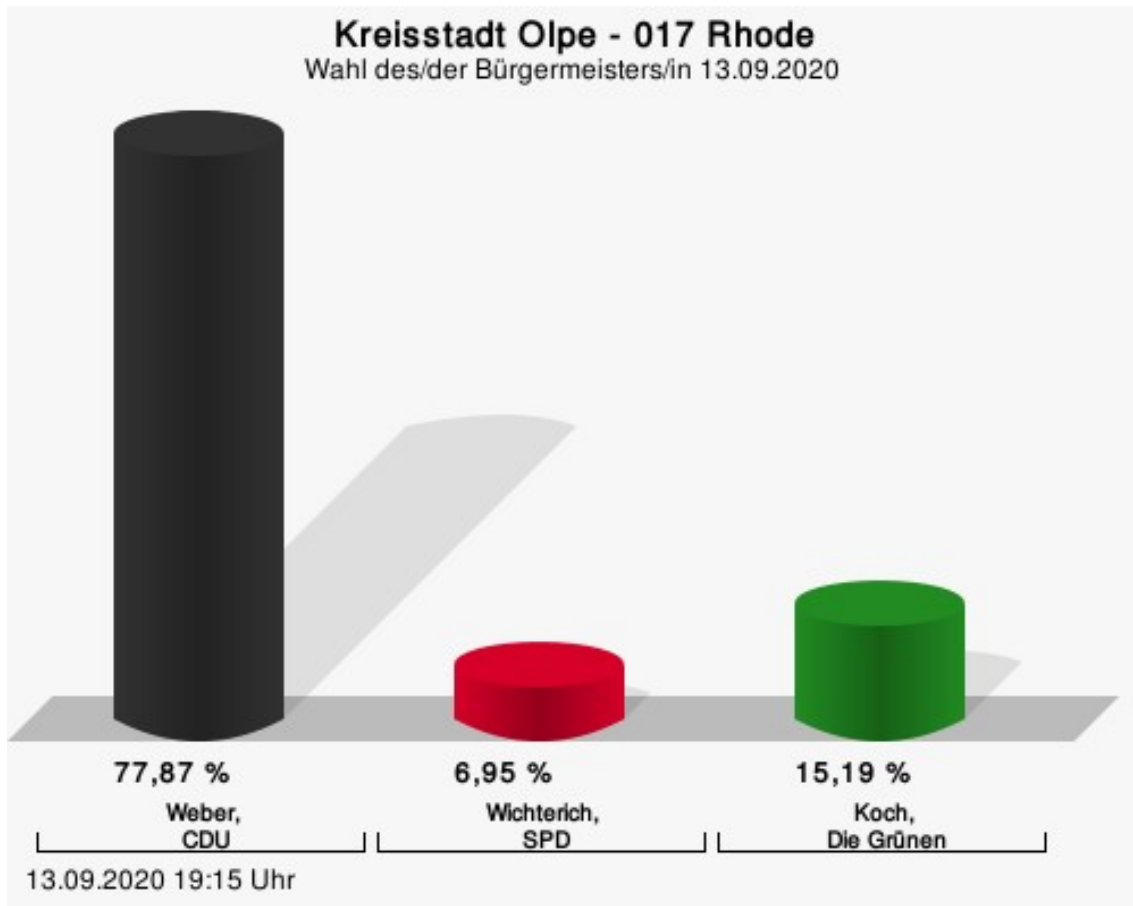
Wahlbeteiligung



13.09.2020 19:12 Uhr - 2 von 2 Ergebnissen

017 Rhode

	Anzahl	Prozent
Weber, CDU	482	77,87 %
Wichterich, SPD	43	6,95 %
Koch, Die Grünen	94	15,19 %

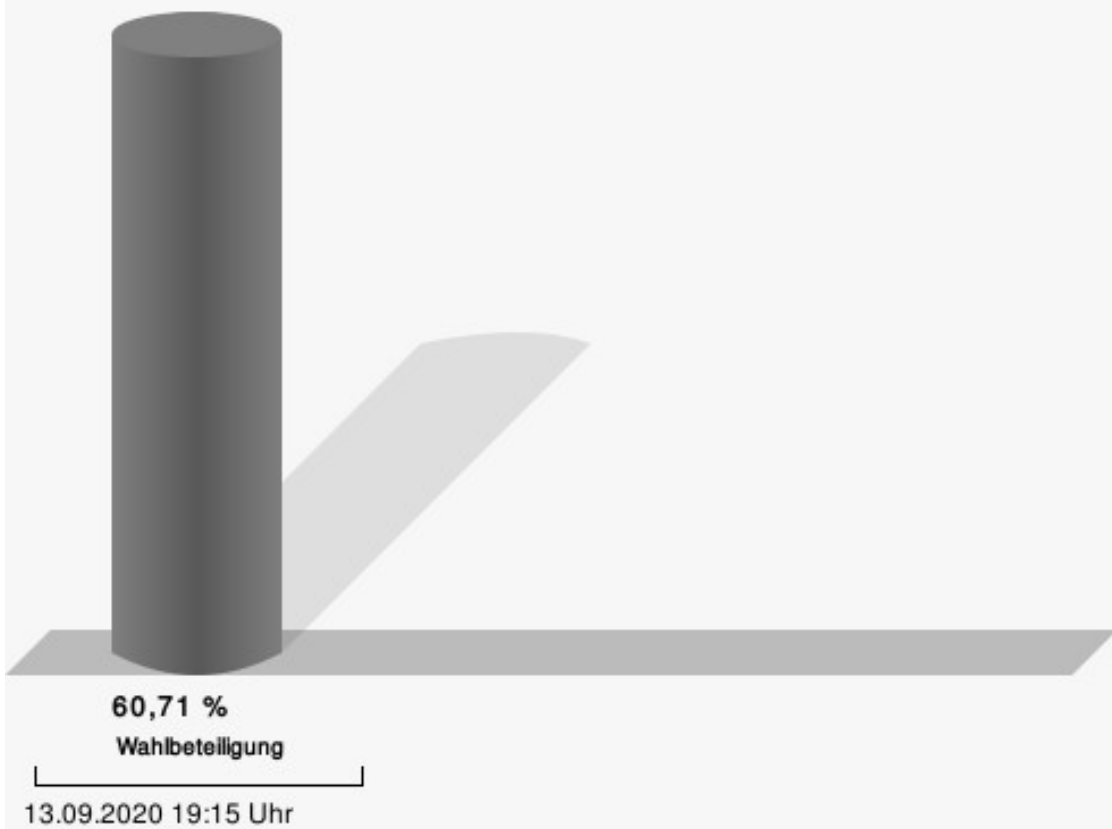


Weber, CDU = Peter Weber, Christlich Demokratische Union Deutschlands

Wichterich, SPD = Johannes Jan Wichterich, Sozialdemokratische Partei Deutschlands

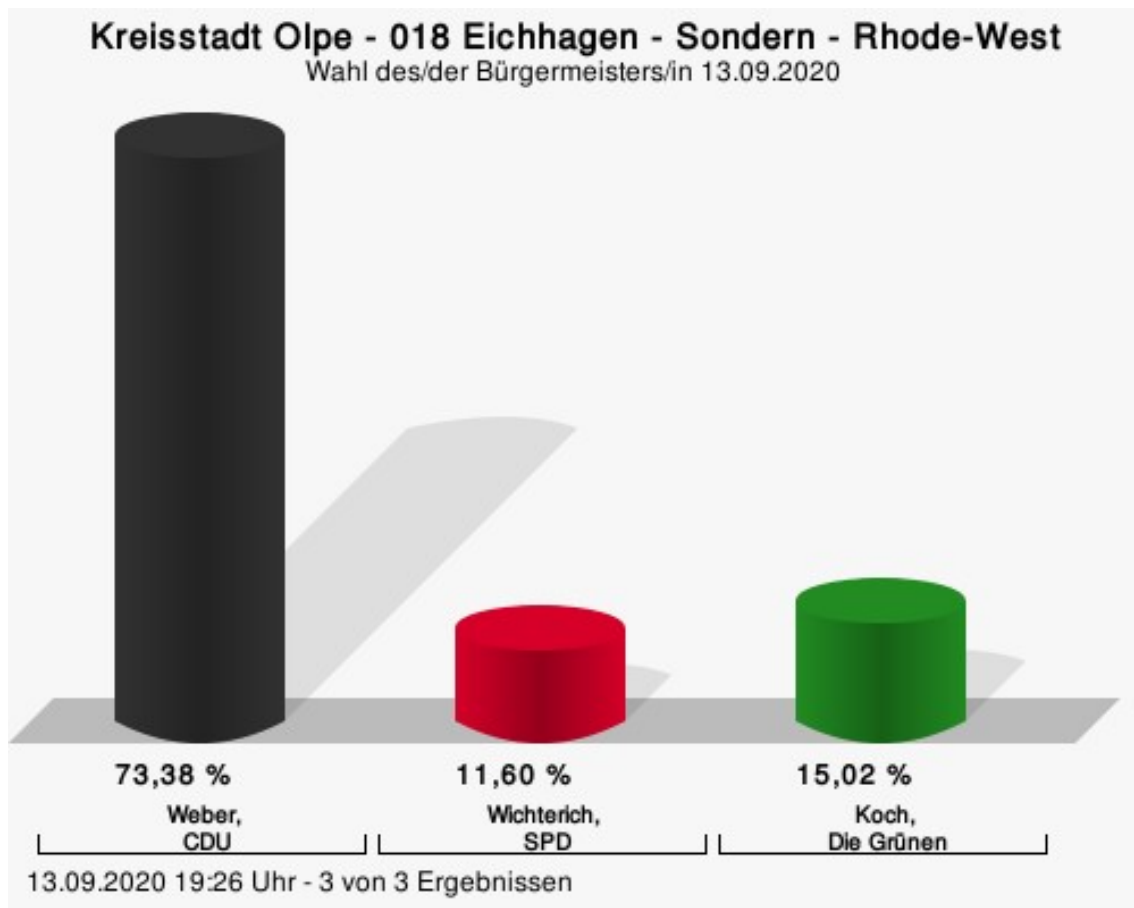
Koch, Die Grünen = Matthias Maria Antonius Koch, Bündnis 90/Die Grünen der Kreisstadt Olpe

Wahlbeteiligung



018 Eichhagen - Sondern - Rhode-West

	Anzahl	Prozent
Weber, CDU	386	73,38 %
Wichterich, SPD	61	11,60 %
Koch, Die Grünen	79	15,02 %

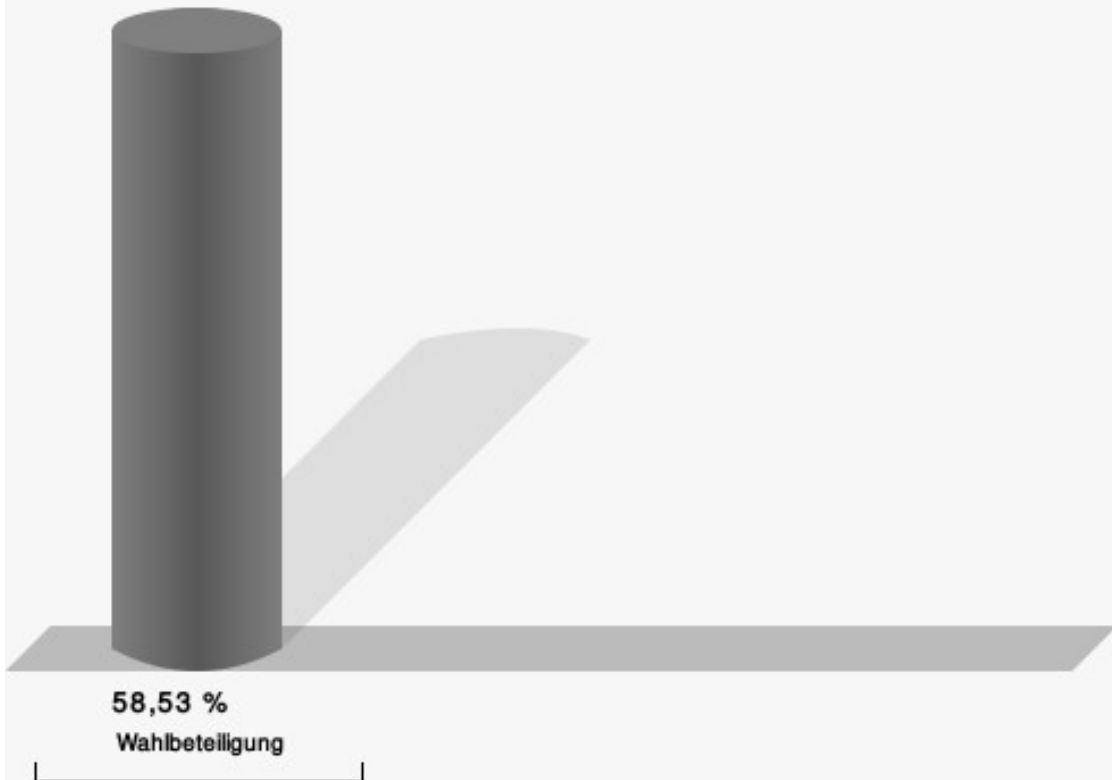


Weber, CDU = Peter Weber, Christlich Demokratische Union Deutschlands

Wichterich, SPD = Johannes Jan Wichterich, Sozialdemokratische Partei Deutschlands

Koch, Die Grünen = Matthias Maria Antonius Koch, Bündnis 90/Die Grünen der Kreisstadt Olpe

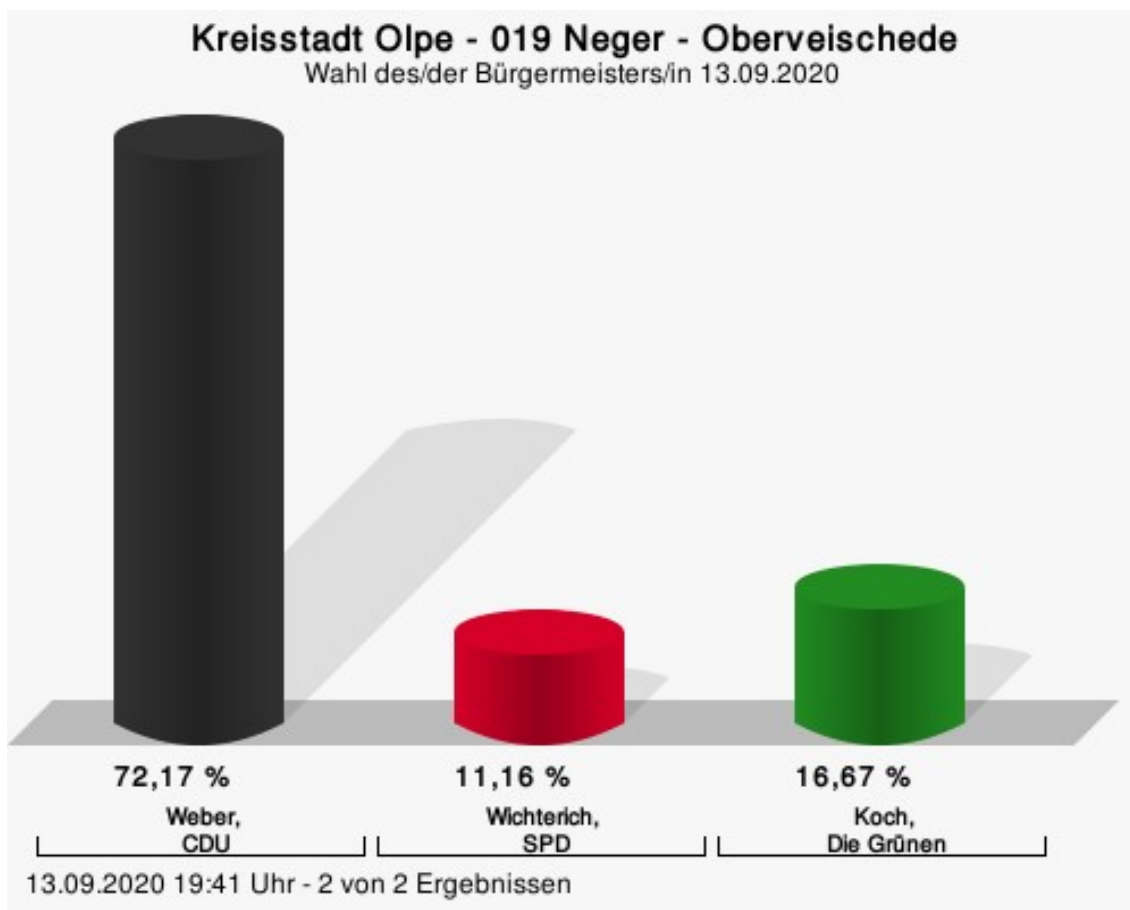
Wahlbeteiligung



13.09.2020 19:26 Uhr - 3 von 3 Ergebnissen

019 Neger - Oberveischede

	Anzahl	Prozent
Weber, CDU	472	72,17 %
Wichterich, SPD	73	11,16 %
Koch, Die Grünen	109	16,67 %

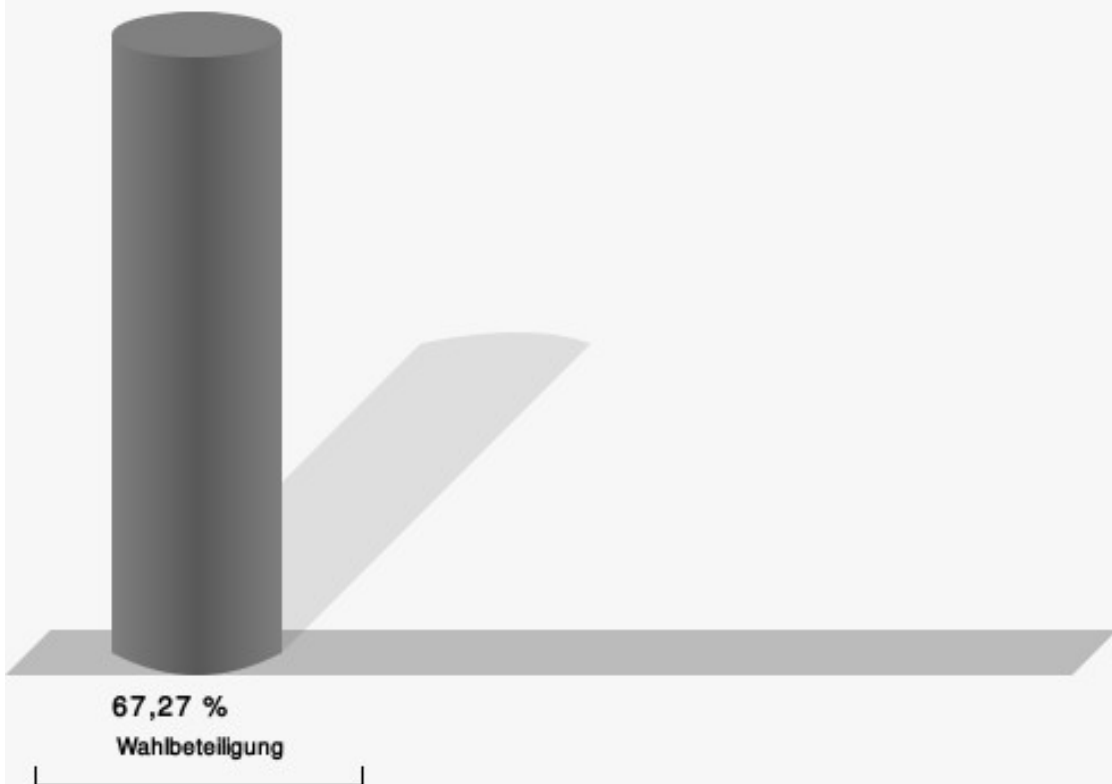


Weber, CDU = Peter Weber, Christlich Demokratische Union Deutschlands

Wichterich, SPD = Johannes Jan Wichterich, Sozialdemokratische Partei Deutschlands

Koch, Die Grünen = Matthias Maria Antonius Koch, Bündnis 90/Die Grünen der Kreisstadt Olpe

Wahlbeteiligung



13.09.2020 19:41 Uhr - 2 von 2 Ergebnissen

Übersicht Wahlbezirke

Zusammenstellung der Ergebnisse nach Wahlbezirken

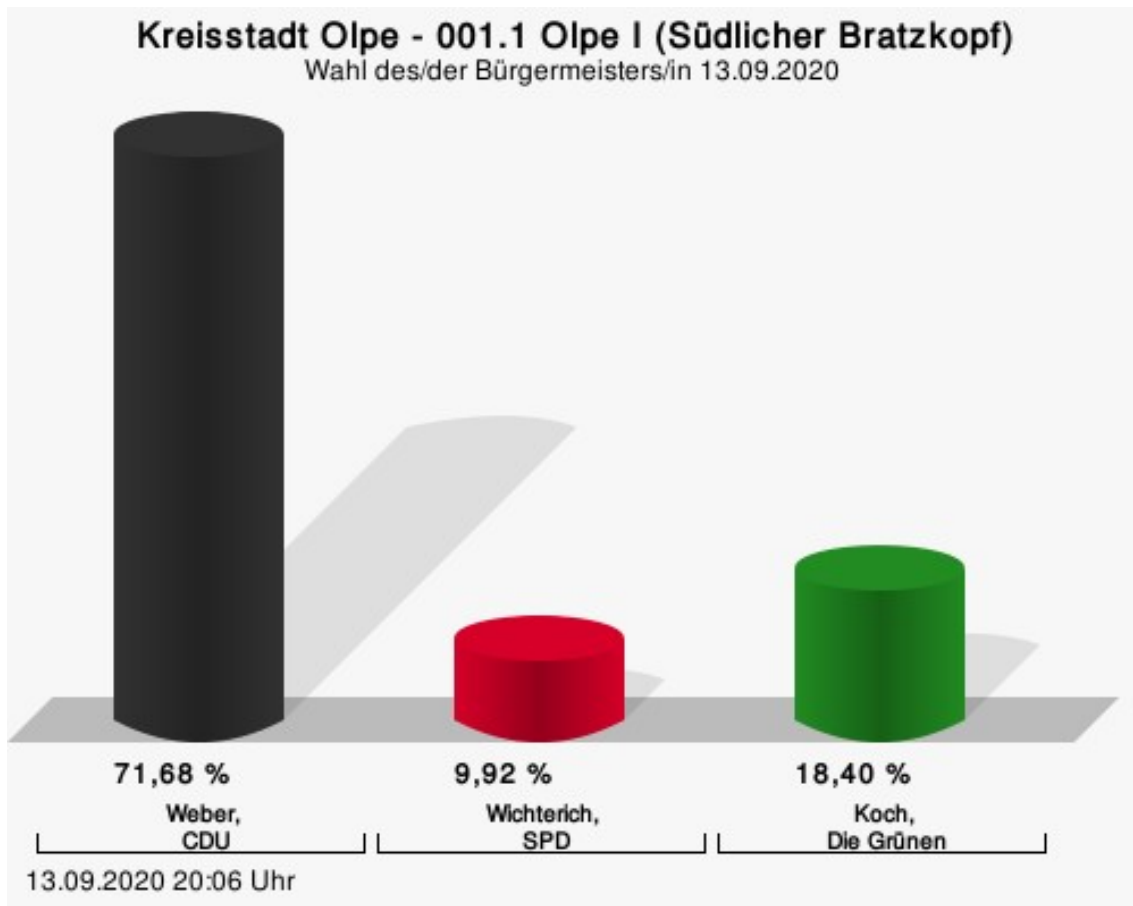
Wahlbezirk	Stand	Wahlberechtigte	Wähler/innen	gültig	Weber, CDU	Wichterich, SPD	Koch, Die Grünen
001 Olpe I (Südlicher Bratzkopf)	1 von 1	1.183	53,68 %	98,43 %	71,68 %	9,92 %	18,40 %
002 Olpe II (Westlicher Bratzkopf, Bahnhof, Wüste)	1 von 1	1.167	50,21 %	98,98 %	67,41 %	8,62 %	23,97 %
003 Olpe III (Westlicher Hoher Stein, Bruchstraße)	1 von 1	976	43,03 %	98,81 %	68,67 %	11,08 %	20,24 %
004 Olpe IV (Oberer Hoher Stein / Kimicker Berg)	1 von 1	970	64,43 %	99,36 %	67,15 %	11,59 %	21,26 %
005 Olpe V (Unterer Hoher Stein/ Martinstraße)	1 von 1	1.055	52,32 %	98,73 %	78,53 %	7,71 %	13,76 %
006 Olpe VI (Östlicher Hoher Stein, Günsetal)	1 von 1	933	49,41 %	97,83 %	66,96 %	12,64 %	20,40 %
007 Olpe VII (Eichhardt)	1 von 1	936	65,28 %	98,53 %	69,93 %	8,14 %	21,93 %
008 Olpe VIII (Hakemicke, Martinstr. tlw.)	1 von 1	905	40,88 %	98,38 %	63,74 %	12,09 %	24,18 %
009 Olpe IX (Kortemicke, Rochusstraße)	1 von 1	1.152	51,39 %	97,47 %	67,24 %	7,45 %	25,30 %
010 Olpe X (Hatzenberg)	1 von 1	1.134	47,35 %	97,39 %	69,79 %	17,78 %	12,43 %
011 Olpe XI (Östl. Imberg, Obere Westfälische Str.)	1 von 1	1.178	63,41 %	97,59 %	69,55 %	10,29 %	20,16 %

Wahlbezirk	Stand	Wahlberechtigte	Wähler/innen	gültig	Weber, CDU	Wichterich, SPD	Koch, Die Grünen
012 Rüblinghausen - Saßmicke	2 von 2	1.278	58,45 %	99,20 %	78,27 %	9,58 %	12,15 %
013 Dahl - Friedrichsthal	1 von 1	1.083	54,57 %	98,48 %	75,43 %	9,62 %	14,95 %
014 Rehringhausen - Stachelau - Griesemert	3 von 3	877	63,28 %	99,10 %	73,09 %	9,27 %	17,64 %
015 Altenkleusheim - Neuenkleusheim	2 von 2	1.063	59,55 %	98,74 %	76,96 %	8,96 %	14,08 %
016 Lütringhausen - Thieringhausen	2 von 2	1.176	60,12 %	99,43 %	76,67 %	8,82 %	14,51 %
017 Rhode	1 von 1	1.036	60,71 %	98,41 %	77,87 %	6,95 %	15,19 %
018 Eichhagen - Sondern - Rhode-West	3 von 3	914	58,53 %	98,32 %	73,38 %	11,60 %	15,02 %
019 Neger - Oberveischede	2 von 2	996	67,27 %	97,61 %	72,17 %	11,16 %	16,67 %
Kreisstadt Olpe	27 von 27	20.012	55,98 %	98,47 %	72,20 %	10,03 %	17,78 %

Stimmbezirke

001.1 Olpe I (Südlicher Bratzkopf)

	Anzahl	Prozent
Weber, CDU	448	71,68 %
Wichterich, SPD	62	9,92 %
Koch, Die Grünen	115	18,40 %

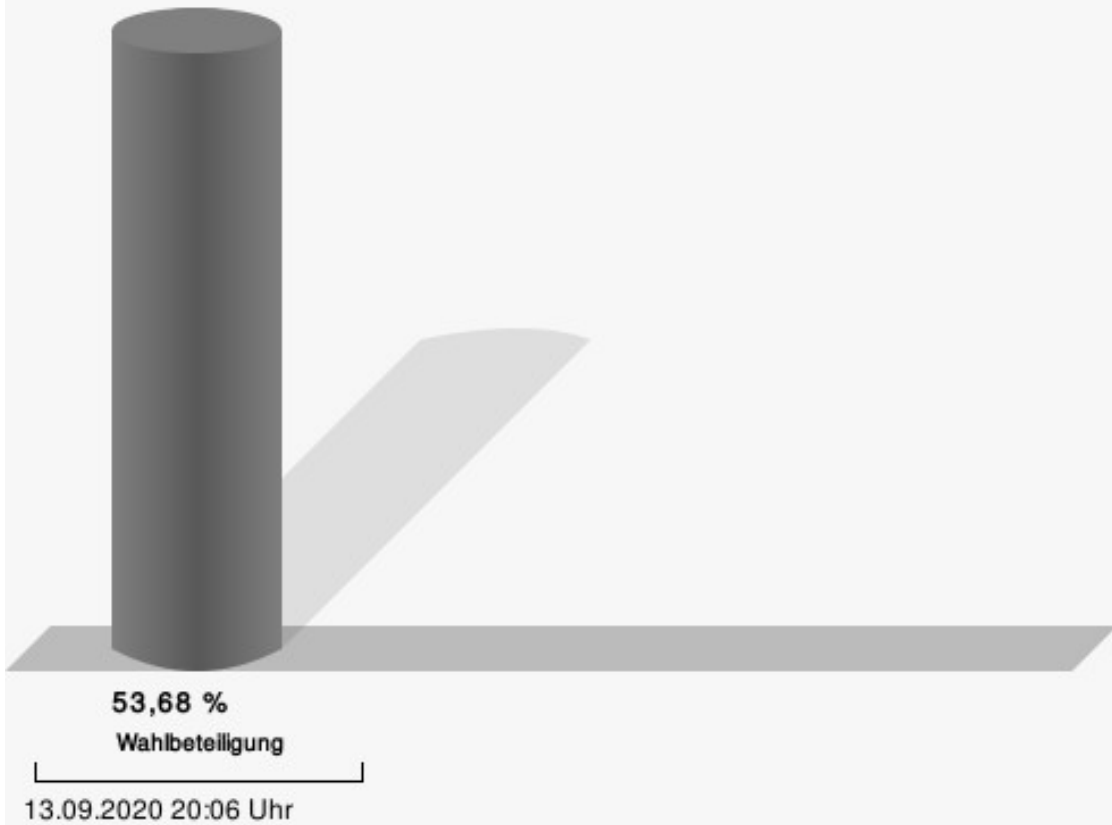


Weber, CDU = Peter Weber, Christlich Demokratische Union Deutschlands

Wichterich, SPD = Johannes Jan Wichterich, Sozialdemokratische Partei Deutschlands

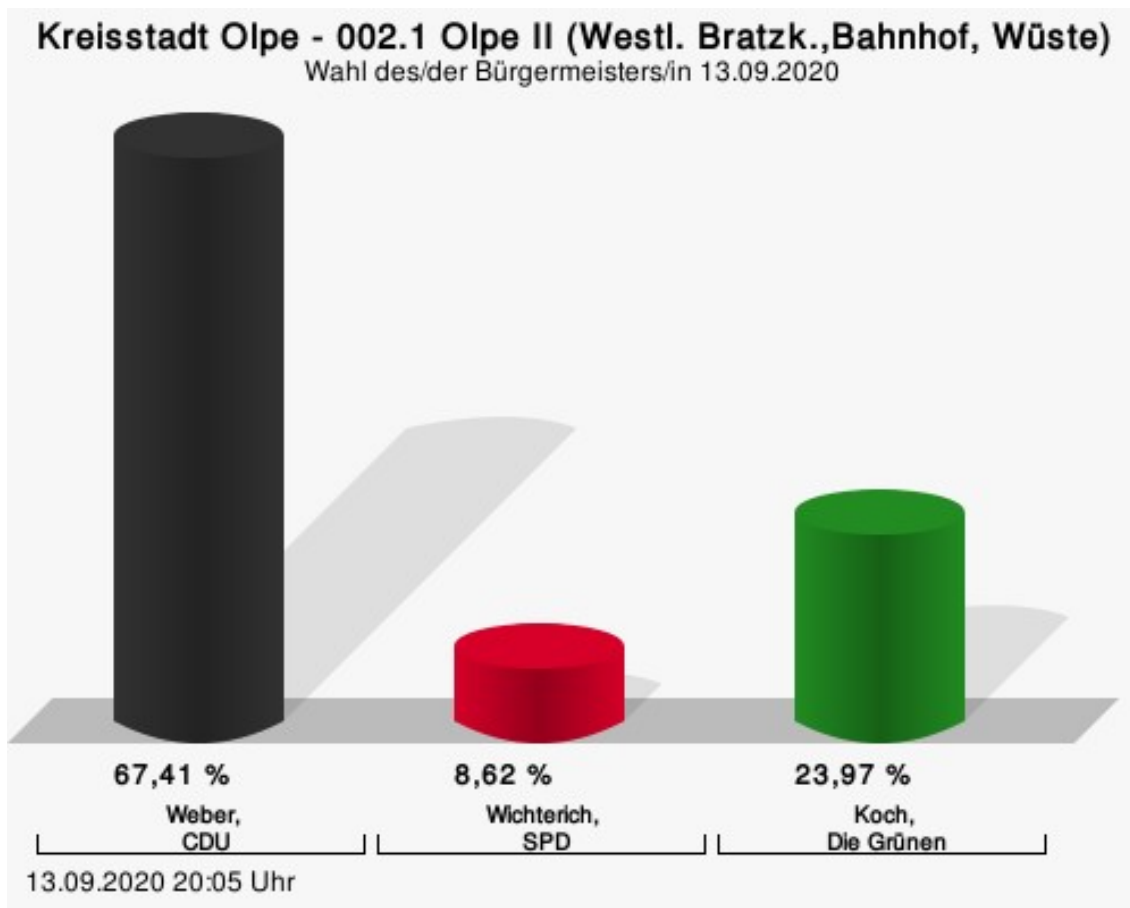
Koch, Die Grünen = Matthias Maria Antonius Koch, Bündnis 90/Die Grünen der Kreisstadt Olpe

Wahlbeteiligung



002.1 Olpe II (Westl. Bratzk., Bahnhof, Wüste)

	Anzahl	Prozent
Weber, CDU	391	67,41 %
Wichterich, SPD	50	8,62 %
Koch, Die Grünen	139	23,97 %




Weber, CDU = Peter Weber, Christlich Demokratische Union Deutschlands

Wichterich, SPD = Johannes Jan Wichterich, Sozialdemokratische Partei Deutschlands

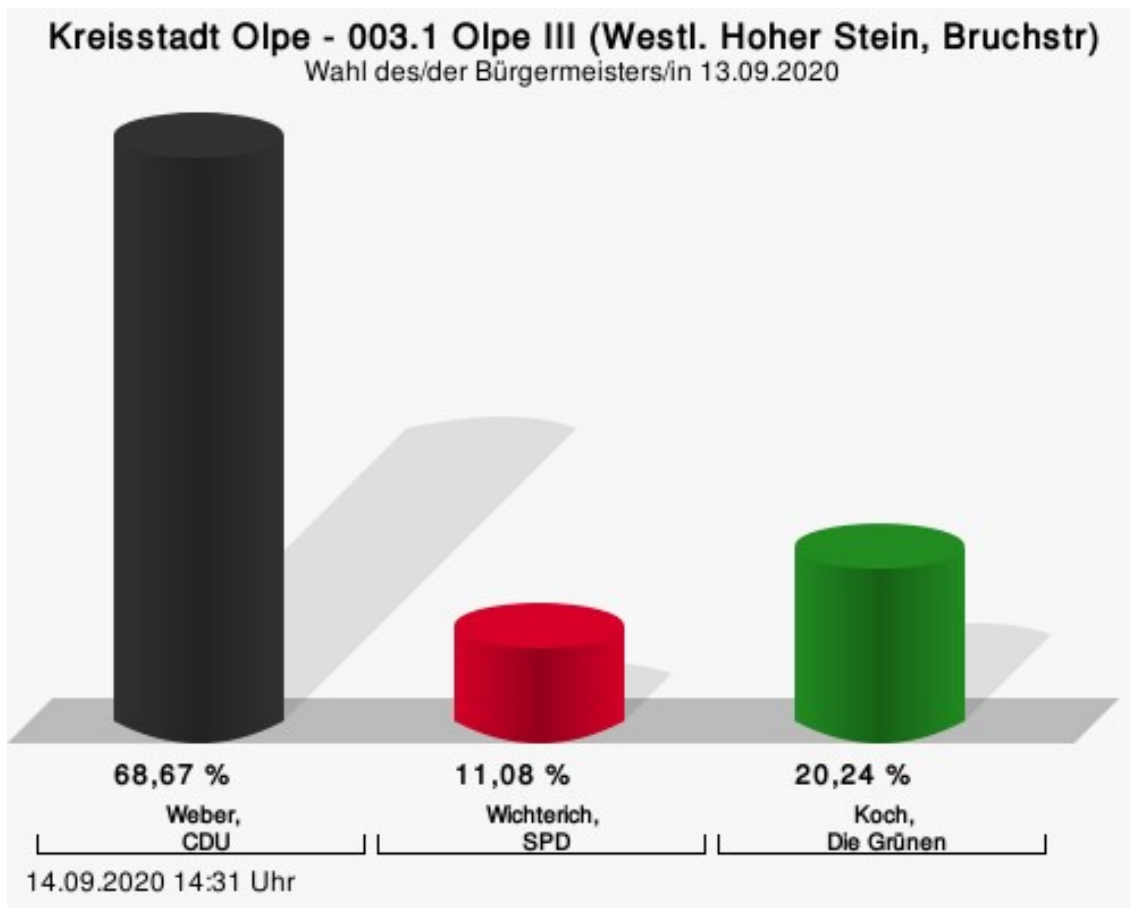
Koch, Die Grünen = Matthias Maria Antonius Koch, Bündnis 90/Die Grünen der Kreisstadt Olpe

Wahlbeteiligung



003.1 Olpe III (Westl. Hoher Stein, Bruchstr)

	Anzahl	Prozent
Weber, CDU	285	68,67 %
Wichterich, SPD	46	11,08 %
Koch, Die Grünen	84	20,24 %

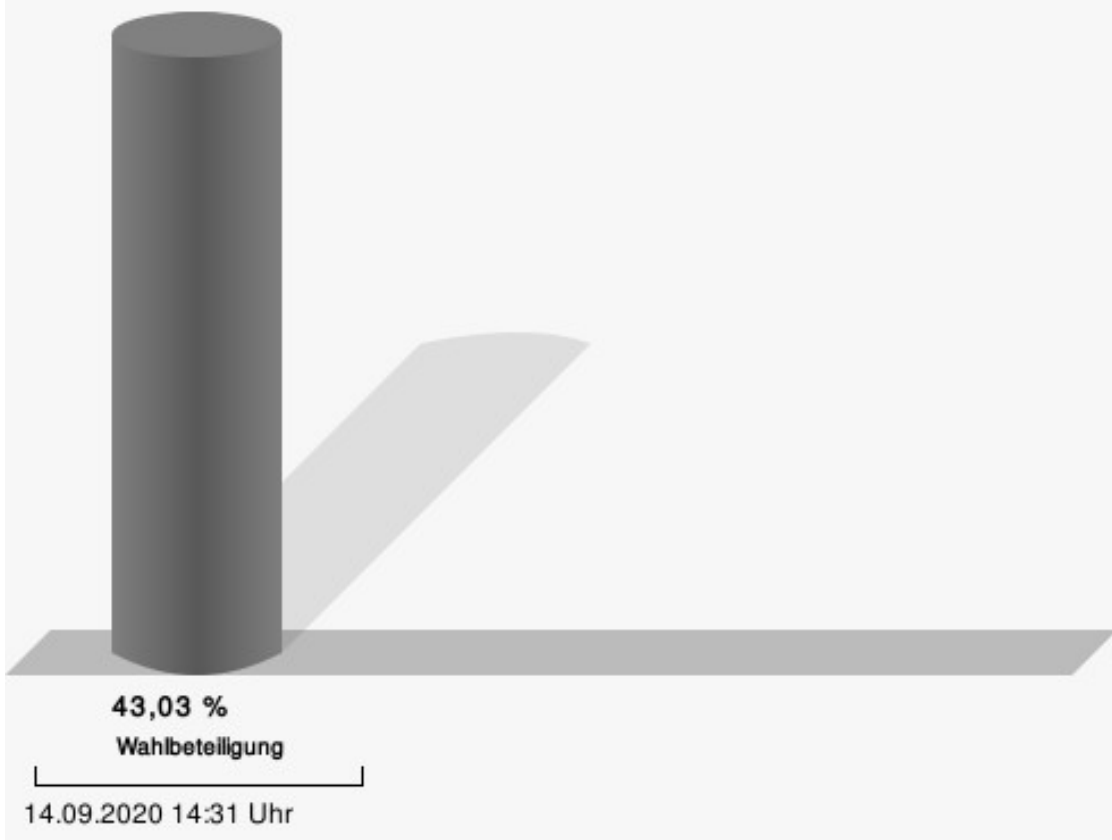


Weber, CDU = Peter Weber, Christlich Demokratische Union Deutschlands

Wichterich, SPD = Johannes Jan Wichterich, Sozialdemokratische Partei Deutschlands

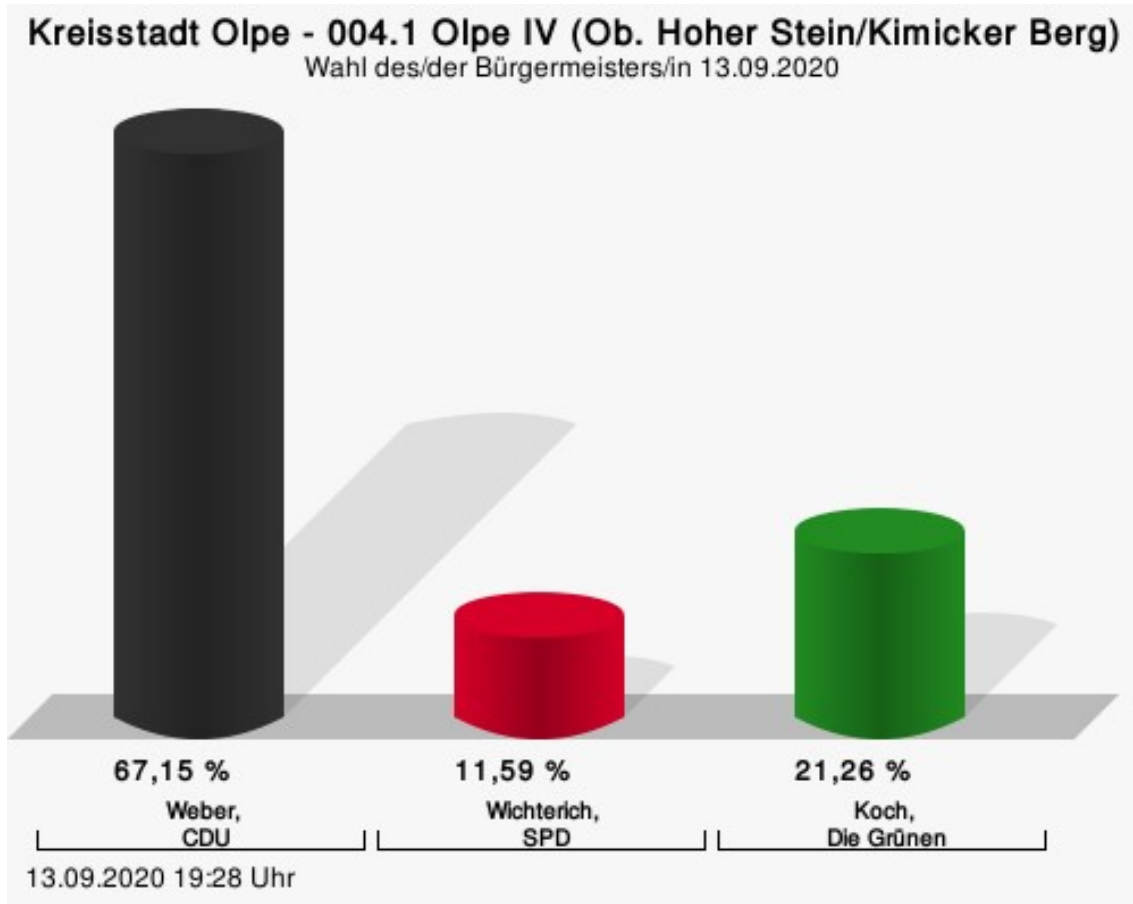
Koch, Die Grünen = Matthias Maria Antonius Koch, Bündnis 90/Die Grünen der Kreisstadt Olpe

Wahlbeteiligung



004.1 Olpe IV (Ob. Hoher Stein/Kimicker Berg)

	Anzahl	Prozent
Weber, CDU	417	67,15 %
Wichterich, SPD	72	11,59 %
Koch, Die Grünen	132	21,26 %

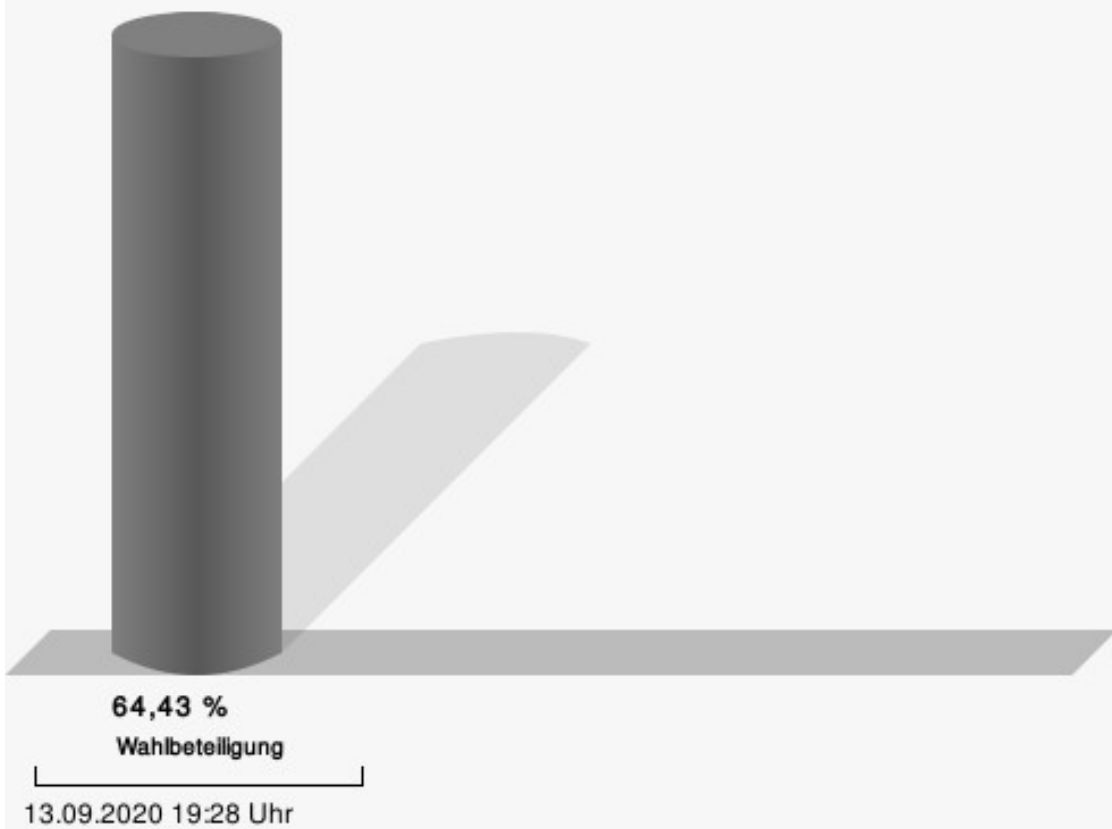


Weber, CDU = Peter Weber, Christlich Demokratische Union Deutschlands

Wichterich, SPD = Johannes Jan Wichterich, Sozialdemokratische Partei Deutschlands

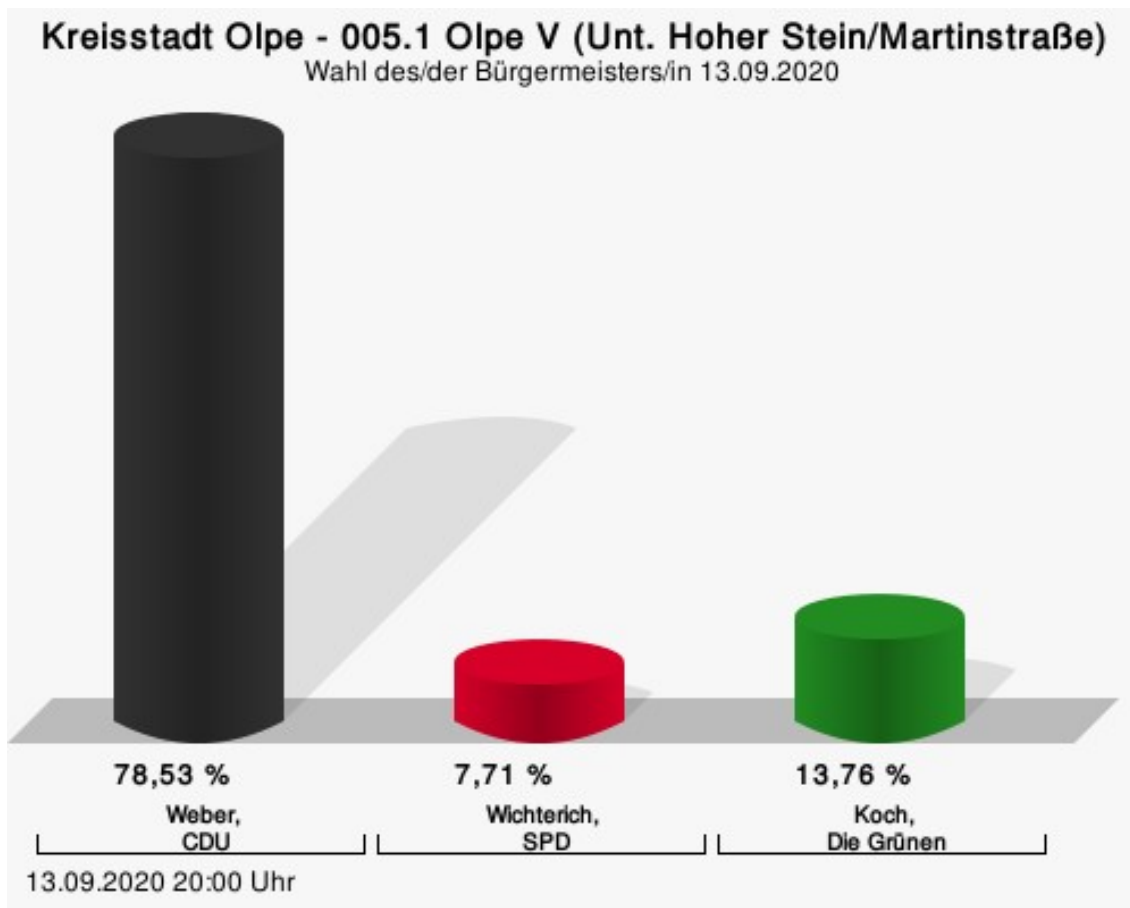
Koch, Die Grünen = Matthias Maria Antonius Koch, Bündnis 90/Die Grünen der Kreisstadt Olpe

Wahlbeteiligung



005.1 Olpe V (Unt. Hoher Stein/Martinstraße)

	Anzahl	Prozent
Weber, CDU	428	78,53 %
Wichterich, SPD	42	7,71 %
Koch, Die Grünen	75	13,76 %

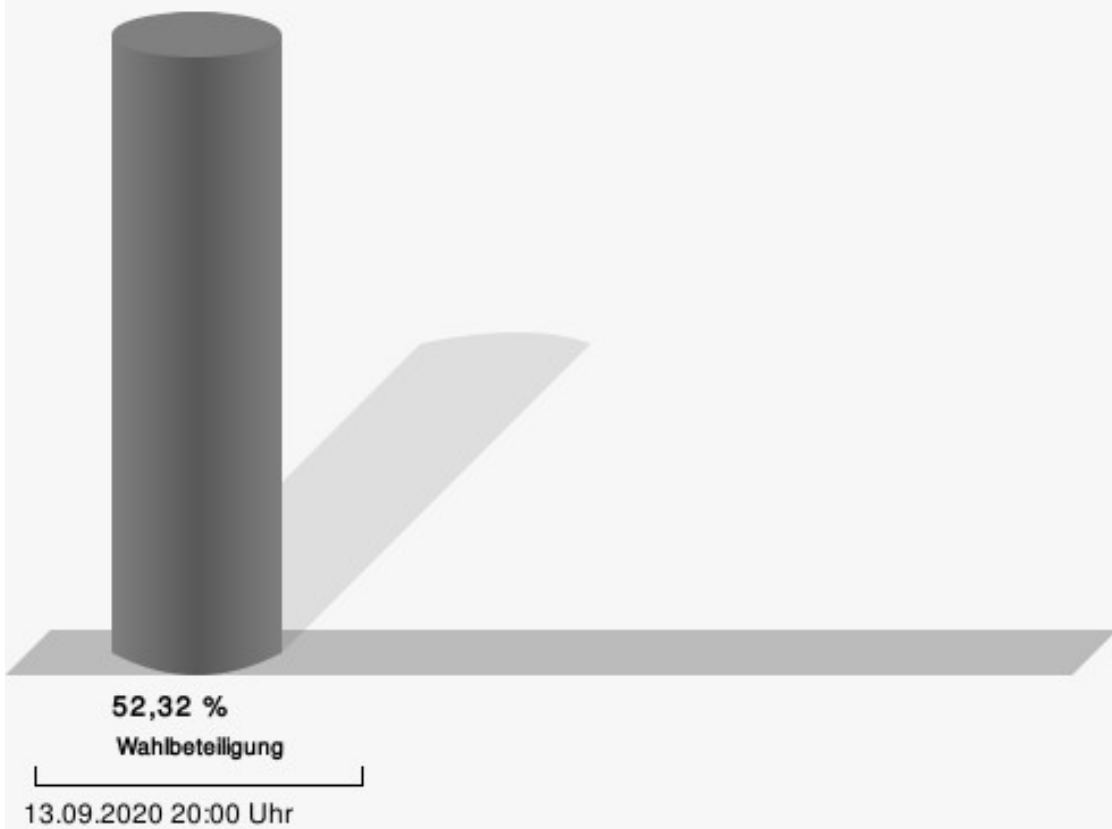


Weber, CDU = Peter Weber, Christlich Demokratische Union Deutschlands

Wichterich, SPD = Johannes Jan Wichterich, Sozialdemokratische Partei Deutschlands

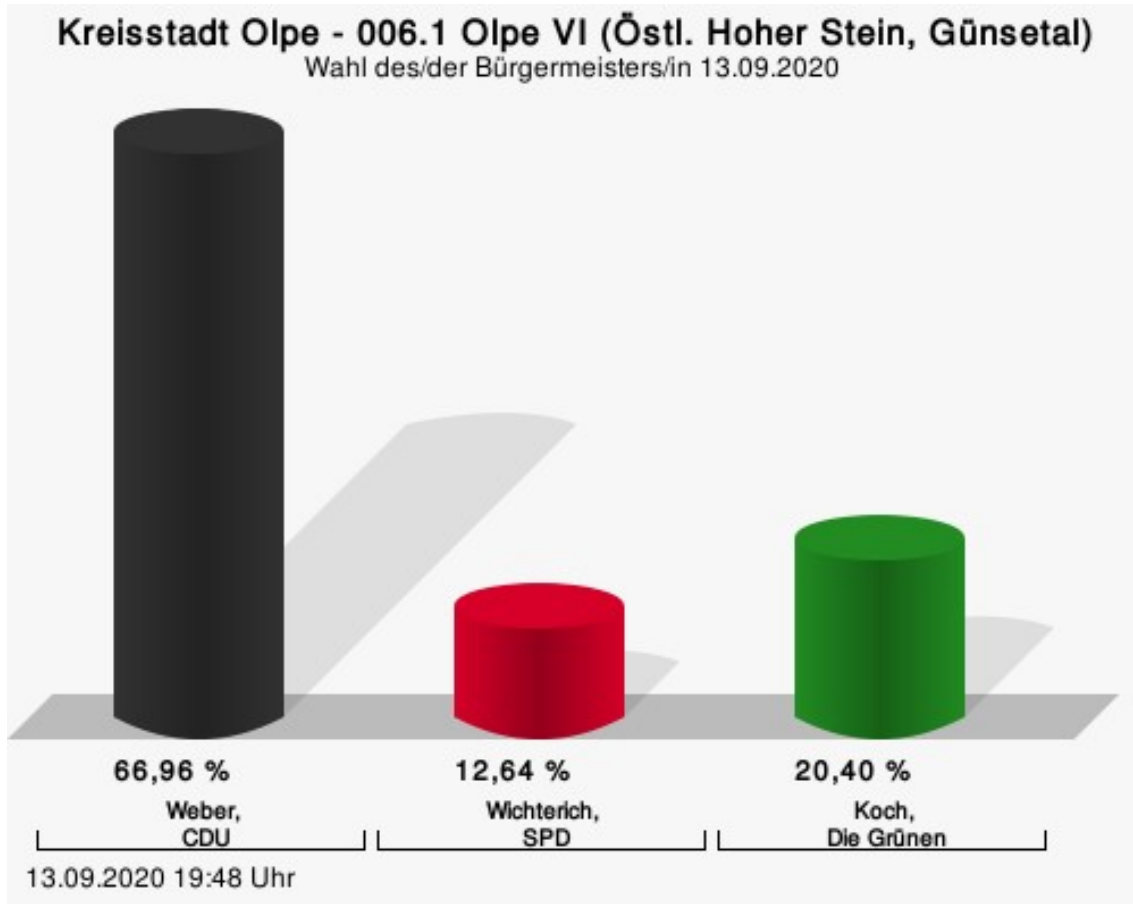
Koch, Die Grünen = Matthias Maria Antonius Koch, Bündnis 90/Die Grünen der Kreisstadt Olpe

Wahlbeteiligung



006.1 Olpe VI (Östl. Hoher Stein, Günsetal)

	Anzahl	Prozent
Weber, CDU	302	66,96 %
Wichterich, SPD	57	12,64 %
Koch, Die Grünen	92	20,40 %

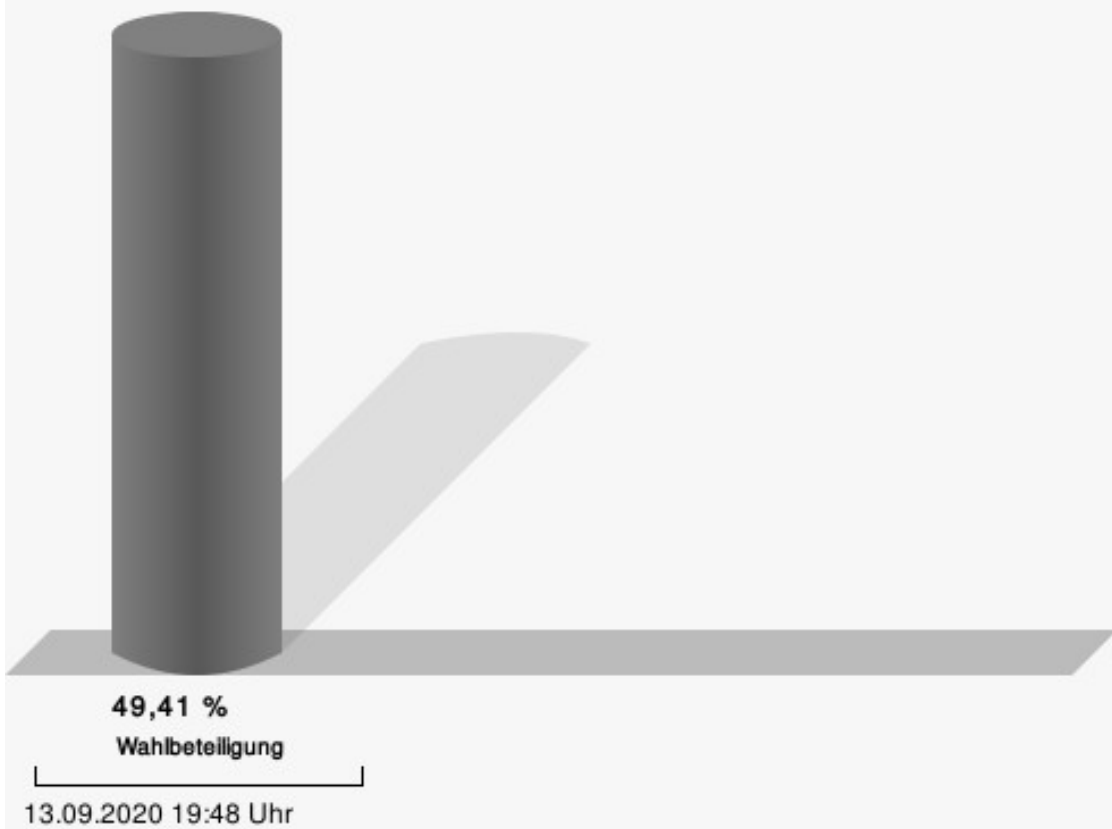


Weber, CDU = Peter Weber, Christlich Demokratische Union Deutschlands

Wichterich, SPD = Johannes Jan Wichterich, Sozialdemokratische Partei Deutschlands

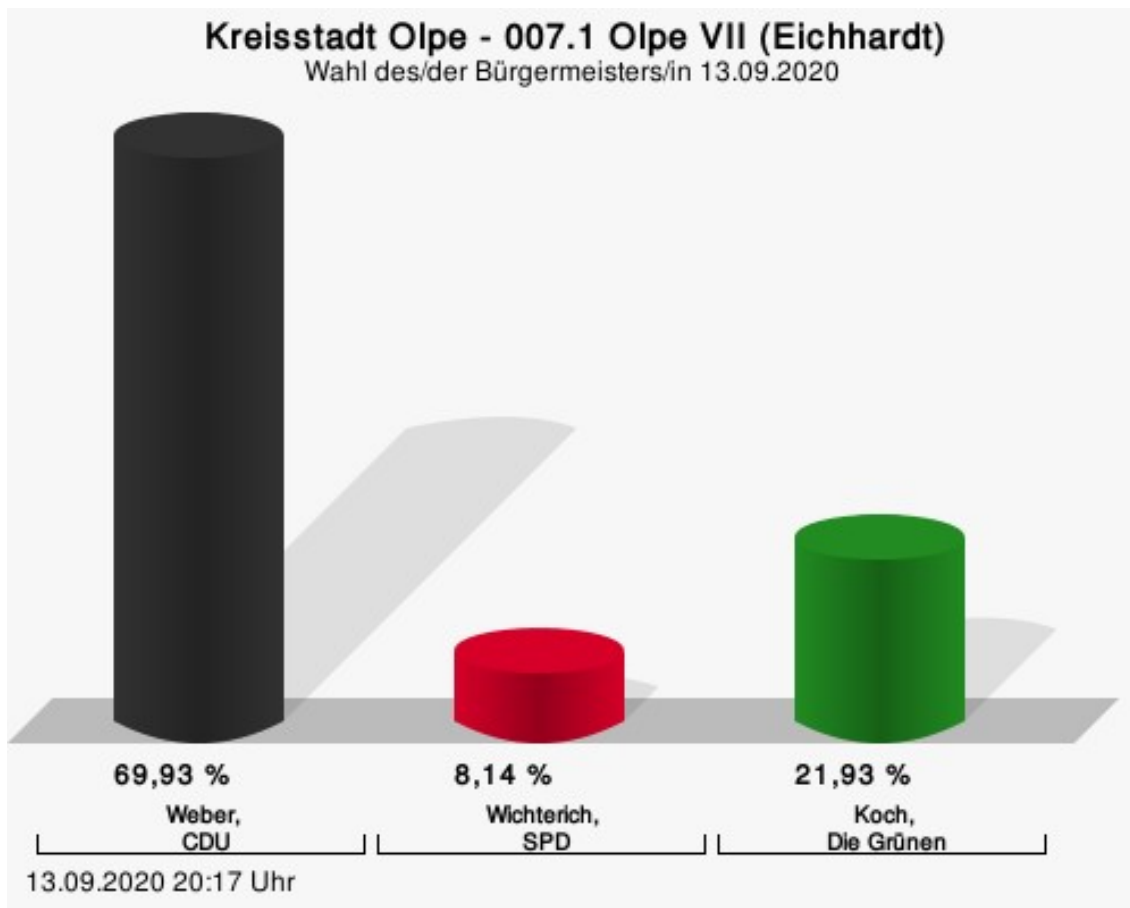
Koch, Die Grünen = Matthias Maria Antonius Koch, Bündnis 90/Die Grünen der Kreisstadt Olpe

Wahlbeteiligung



007.1 Olpe VII (Eichhardt)

	Anzahl	Prozent
Weber, CDU	421	69,93 %
Wichterich, SPD	49	8,14 %
Koch, Die Grünen	132	21,93 %

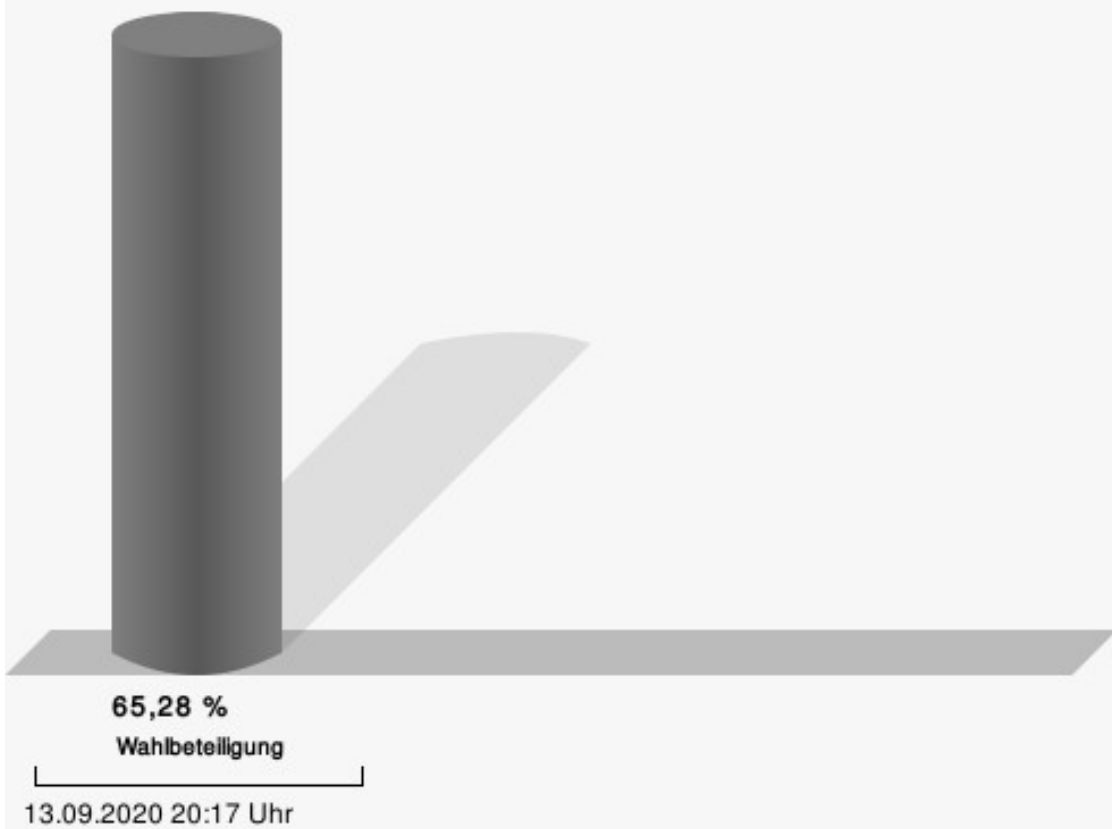


Weber, CDU = Peter Weber, Christlich Demokratische Union Deutschlands

Wichterich, SPD = Johannes Jan Wichterich, Sozialdemokratische Partei Deutschlands

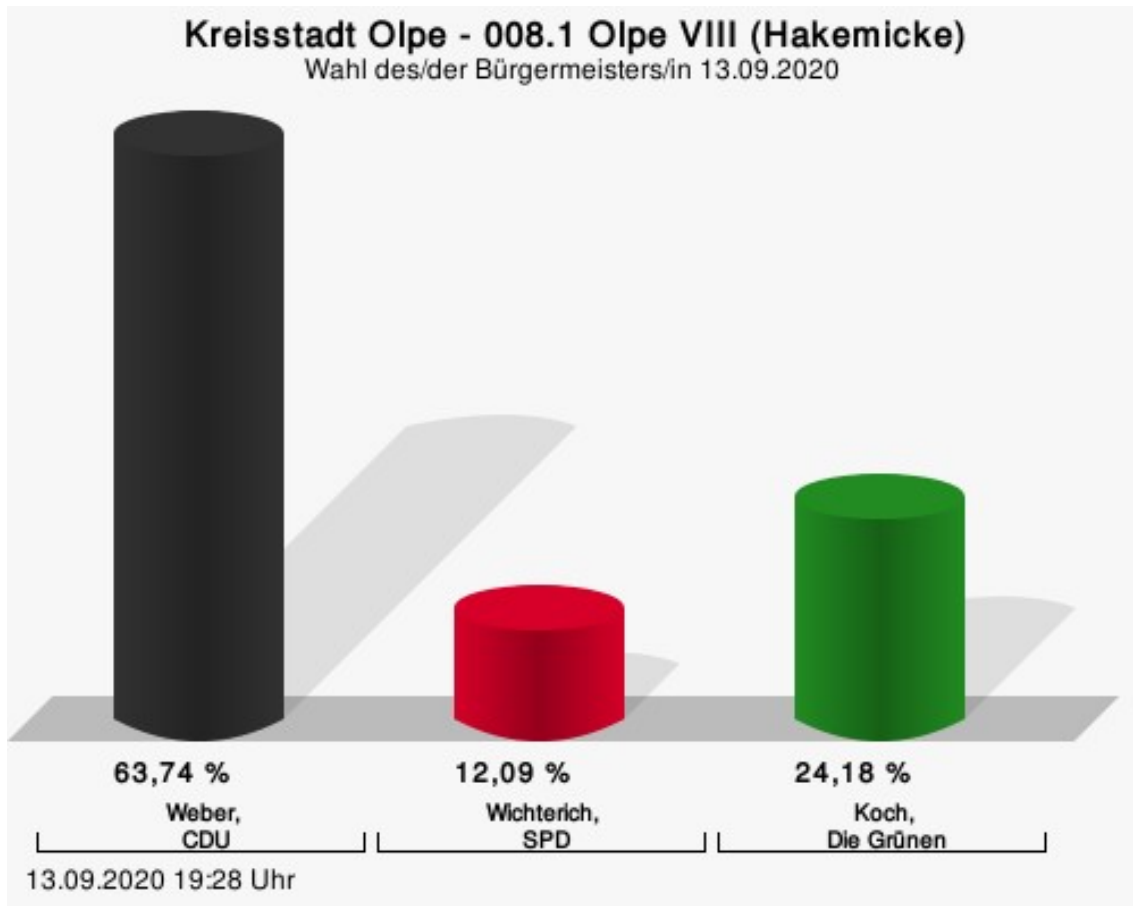
Koch, Die Grünen = Matthias Maria Antonius Koch, Bündnis 90/Die Grünen der Kreisstadt Olpe

Wahlbeteiligung



008.1 Olpe VIII (Hakemicke)

	Anzahl	Prozent
Weber, CDU	232	63,74 %
Wichterich, SPD	44	12,09 %
Koch, Die Grünen	88	24,18 %

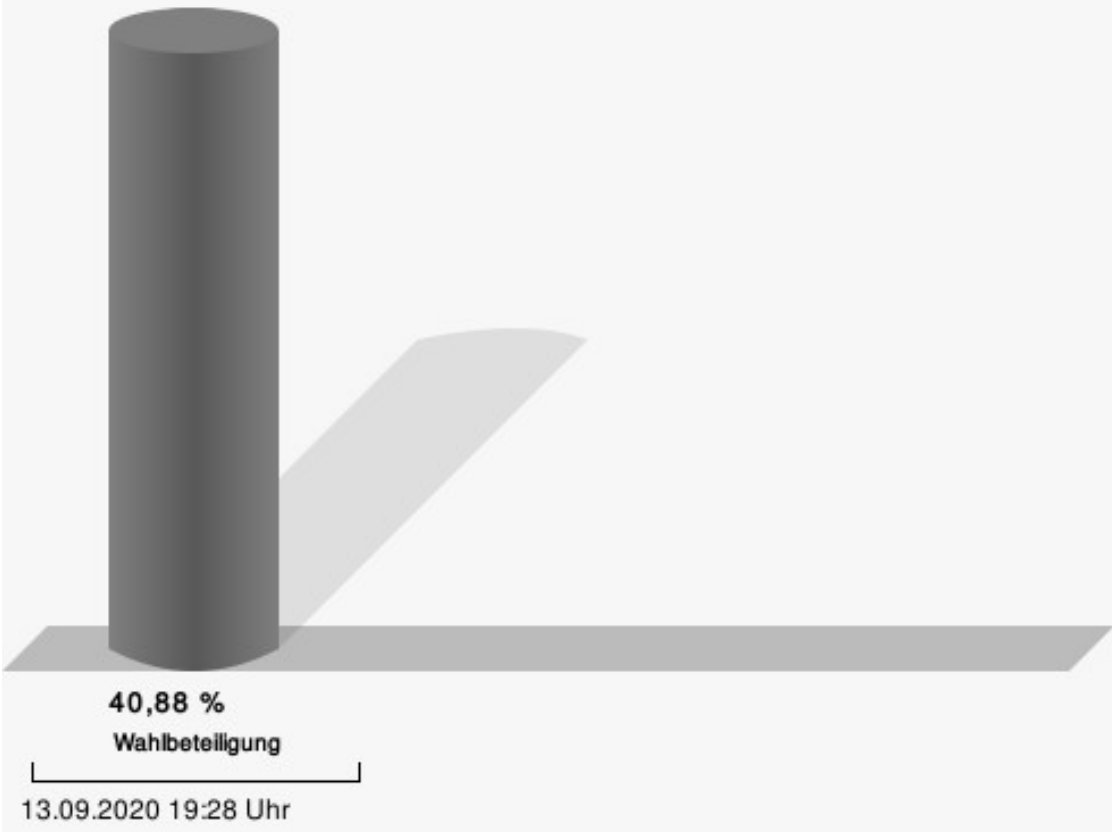


Weber, CDU = Peter Weber, Christlich Demokratische Union Deutschlands

Wichterich, SPD = Johannes Jan Wichterich, Sozialdemokratische Partei Deutschlands

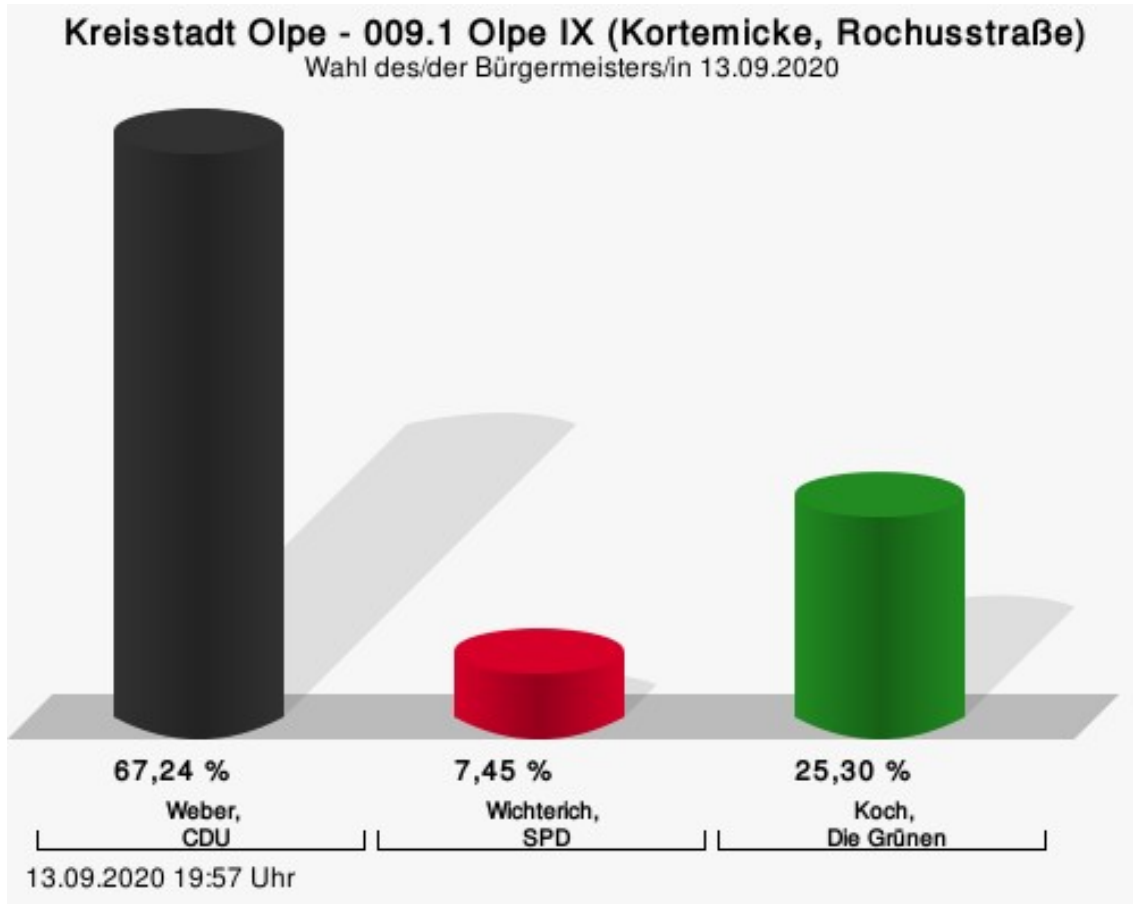
Koch, Die Grünen = Matthias Maria Antonius Koch, Bündnis 90/Die Grünen der Kreisstadt Olpe

Wahlbeteiligung



009.1 Olpe IX (Kortemicke, Rochusstraße)

	Anzahl	Prozent
Weber, CDU	388	67,24 %
Wichterich, SPD	43	7,45 %
Koch, Die Grünen	146	25,30 %

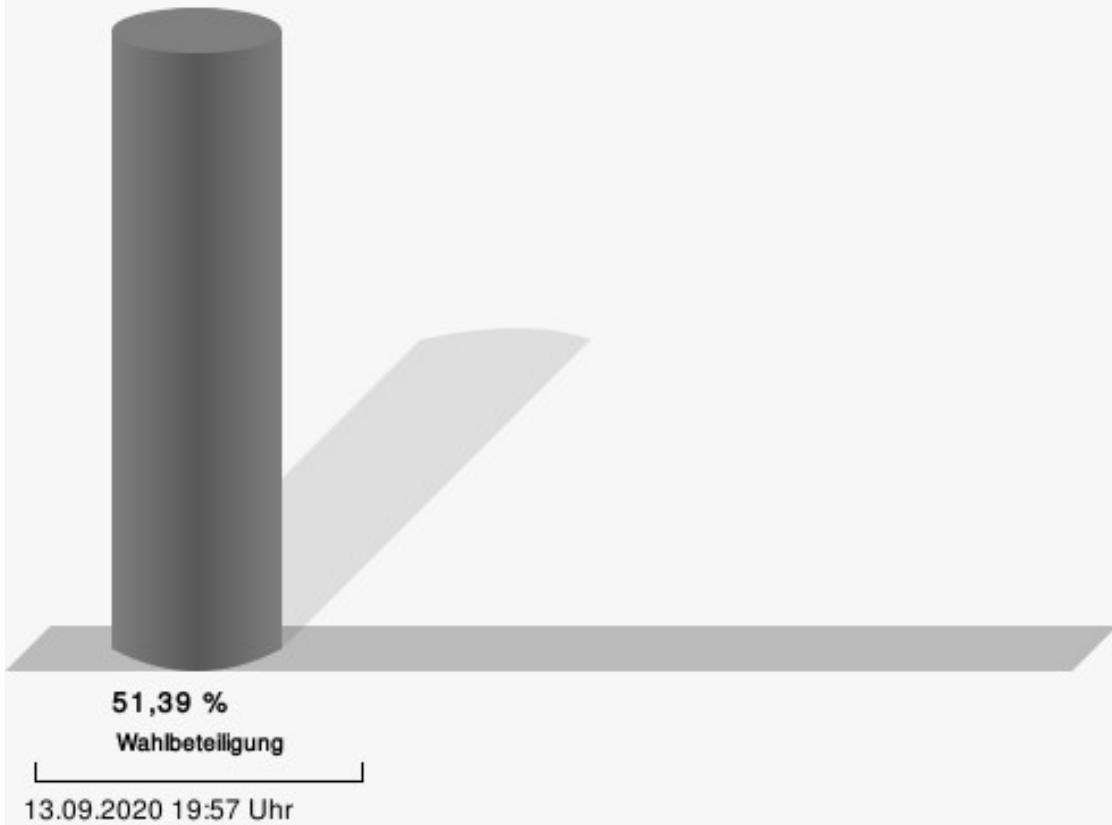


Weber, CDU = Peter Weber, Christlich Demokratische Union Deutschlands

Wichterich, SPD = Johannes Jan Wichterich, Sozialdemokratische Partei Deutschlands

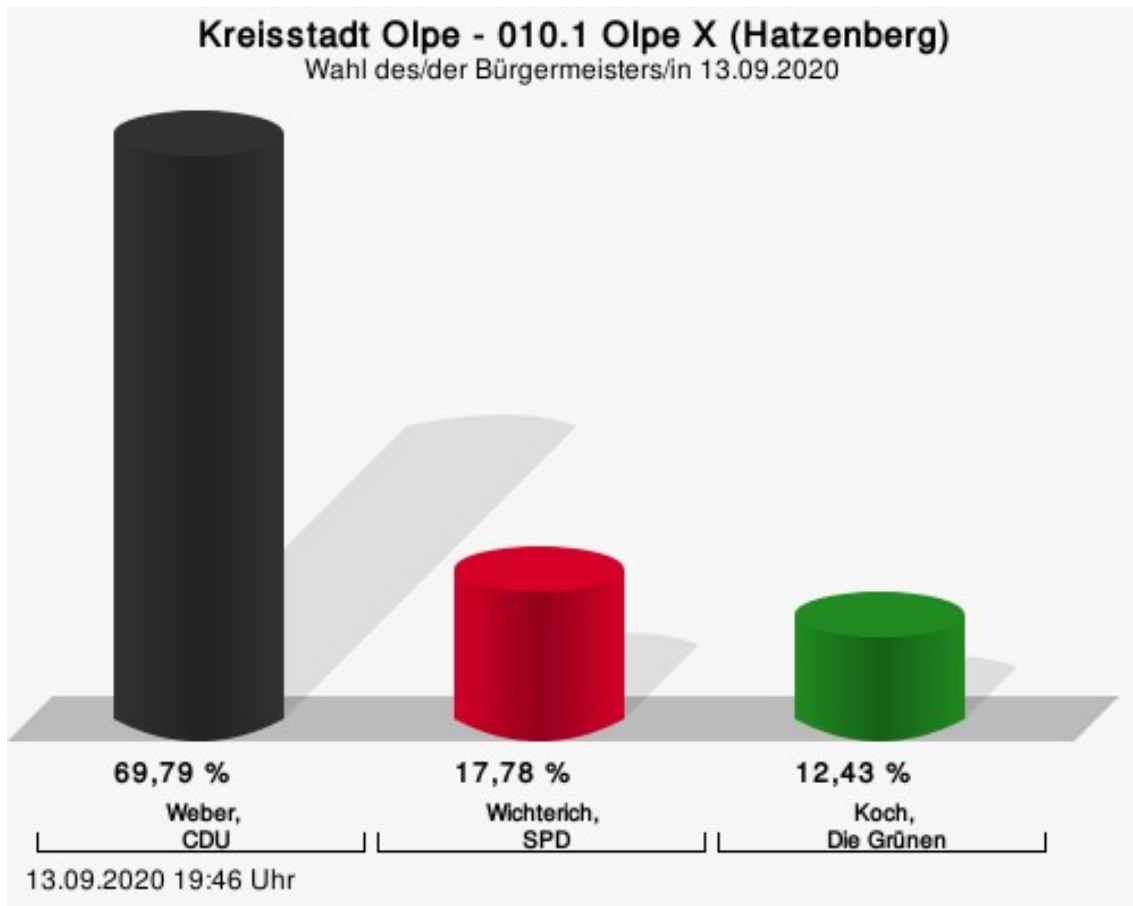
Koch, Die Grünen = Matthias Maria Antonius Koch, Bündnis 90/Die Grünen der Kreisstadt Olpe

Wahlbeteiligung



010.1 Olpe X (Hatzenberg)

	Anzahl	Prozent
Weber, CDU	365	69,79 %
Wichterich, SPD	93	17,78 %
Koch, Die Grünen	65	12,43 %

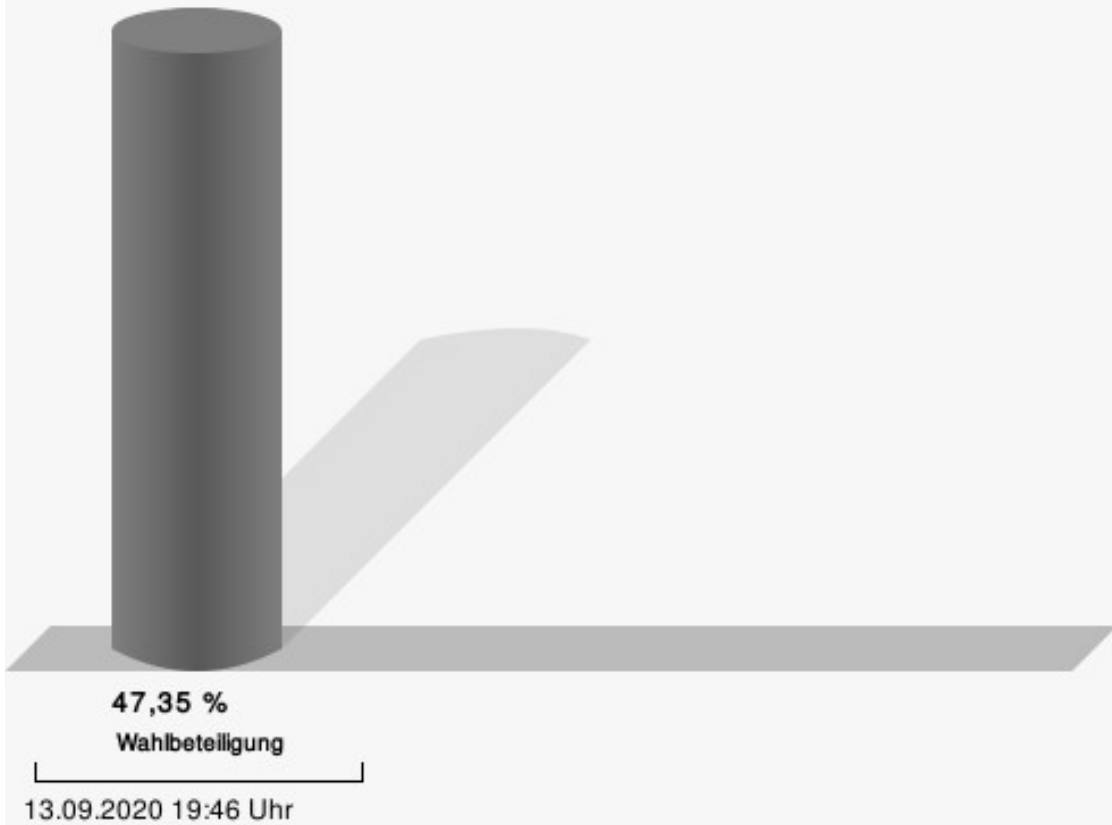


Weber, CDU = Peter Weber, Christlich Demokratische Union Deutschlands

Wichterich, SPD = Johannes Jan Wichterich, Sozialdemokratische Partei Deutschlands

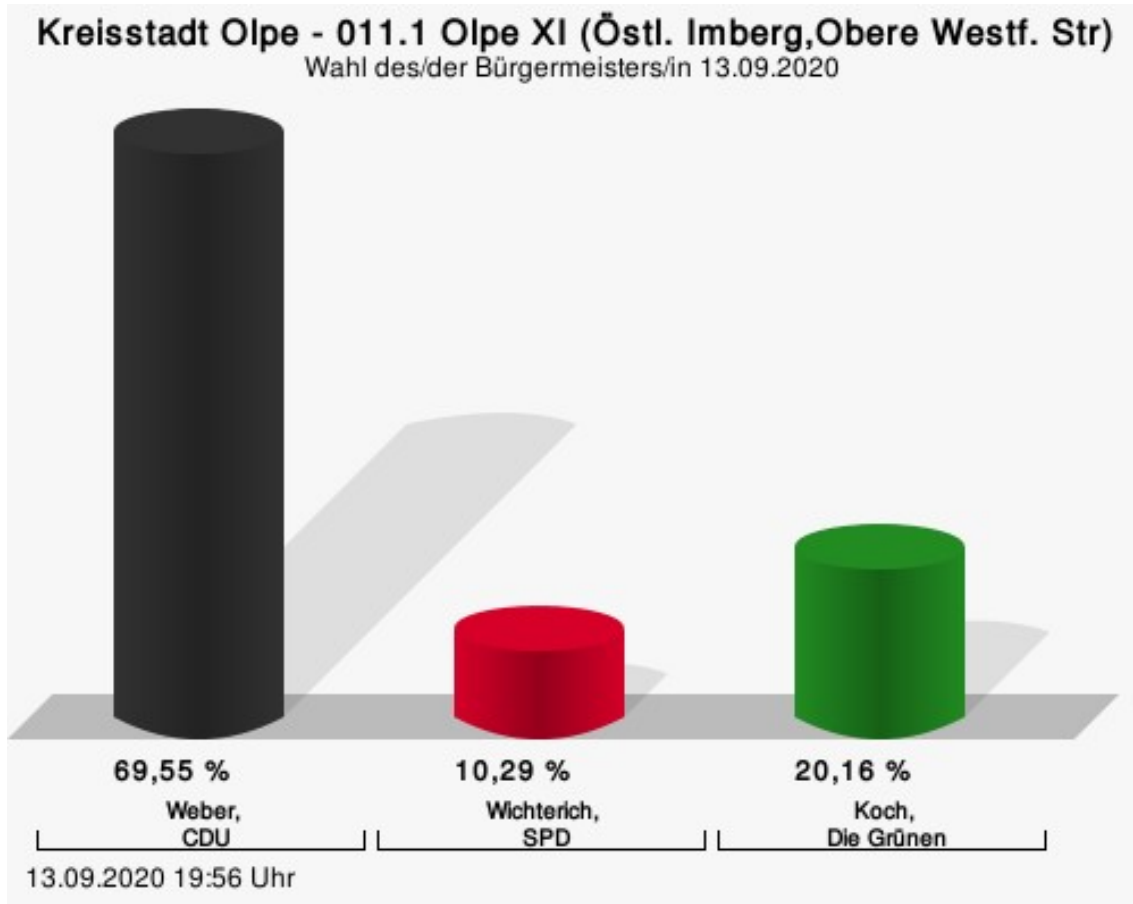
Koch, Die Grünen = Matthias Maria Antonius Koch, Bündnis 90/Die Grünen der Kreisstadt Olpe

Wahlbeteiligung



011.1 Olpe XI (Östl. Imberg, Obere Westf. Str)

	Anzahl	Prozent
Weber, CDU	507	69,55 %
Wichterich, SPD	75	10,29 %
Koch, Die Grünen	147	20,16 %

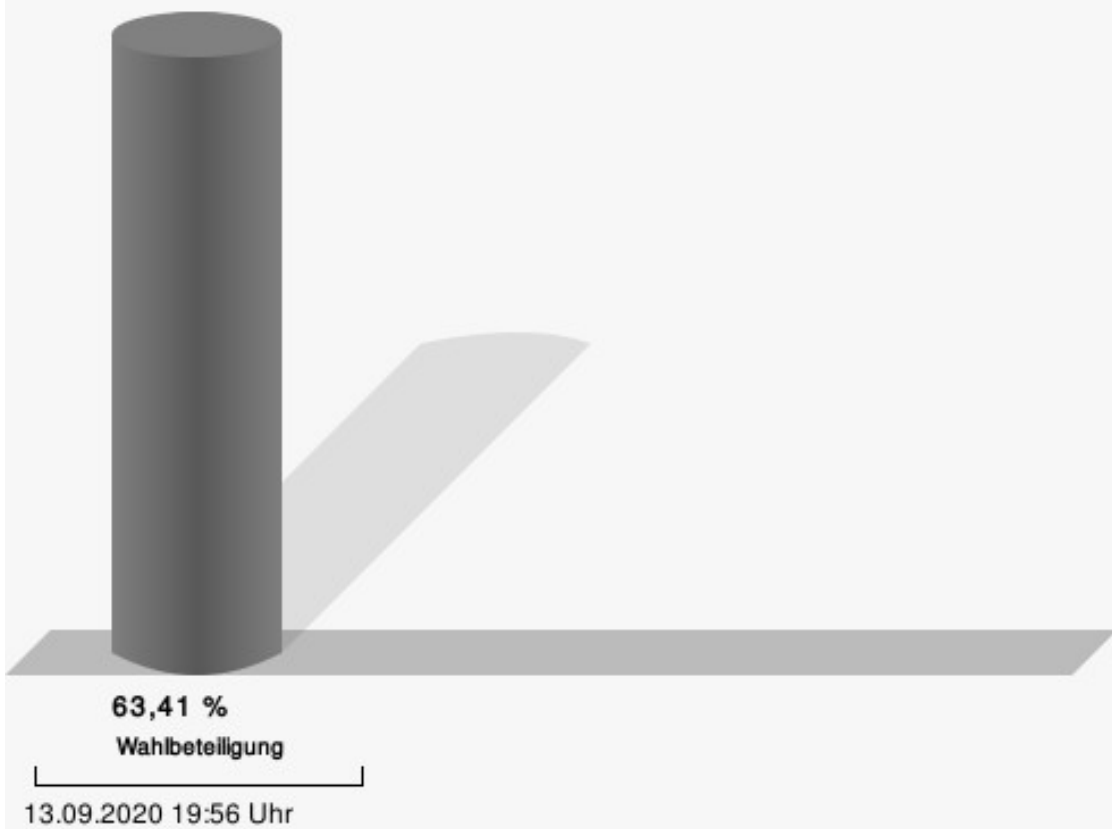


Weber, CDU = Peter Weber, Christlich Demokratische Union Deutschlands

Wichterich, SPD = Johannes Jan Wichterich, Sozialdemokratische Partei Deutschlands

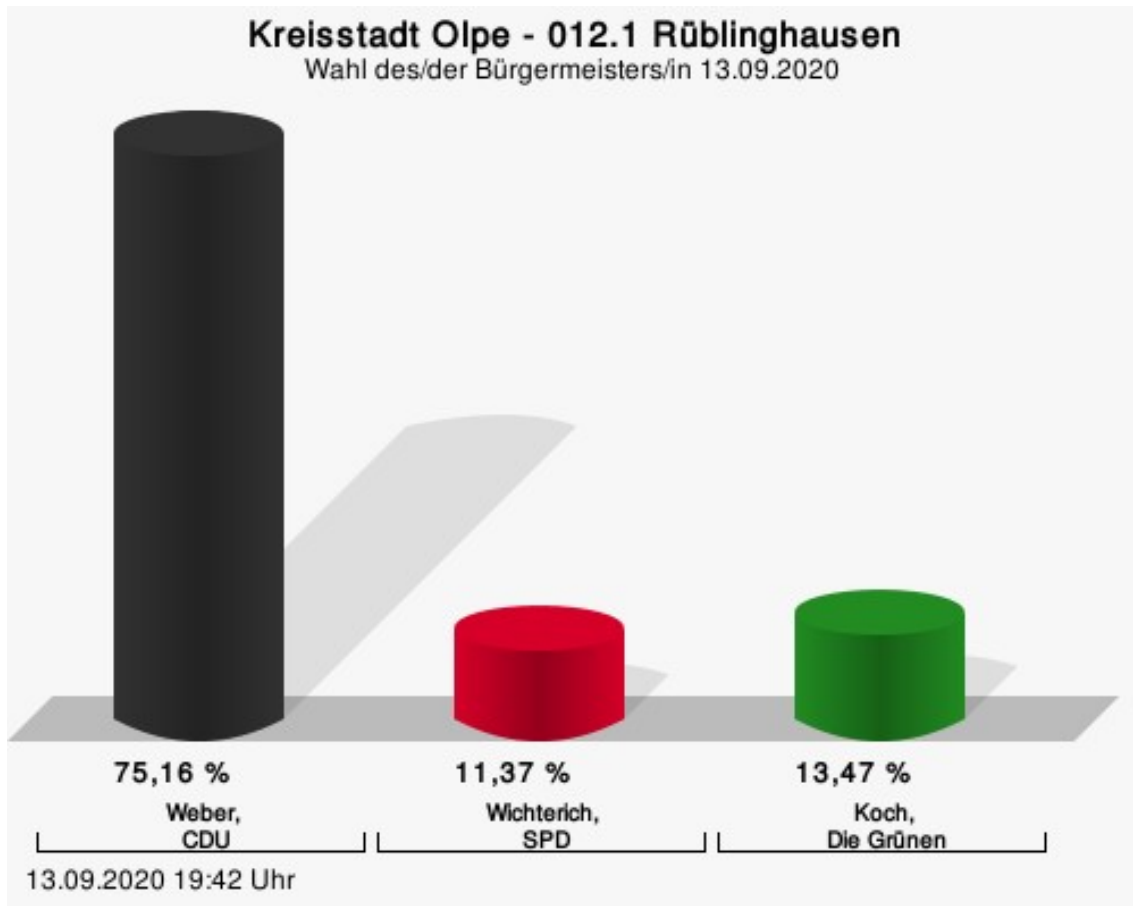
Koch, Die Grünen = Matthias Maria Antonius Koch, Bündnis 90/Die Grünen der Kreisstadt Olpe

Wahlbeteiligung



012.1 Rüblinghausen

	Anzahl	Prozent
Weber, CDU	357	75,16 %
Wichterich, SPD	54	11,37 %
Koch, Die Grünen	64	13,47 %

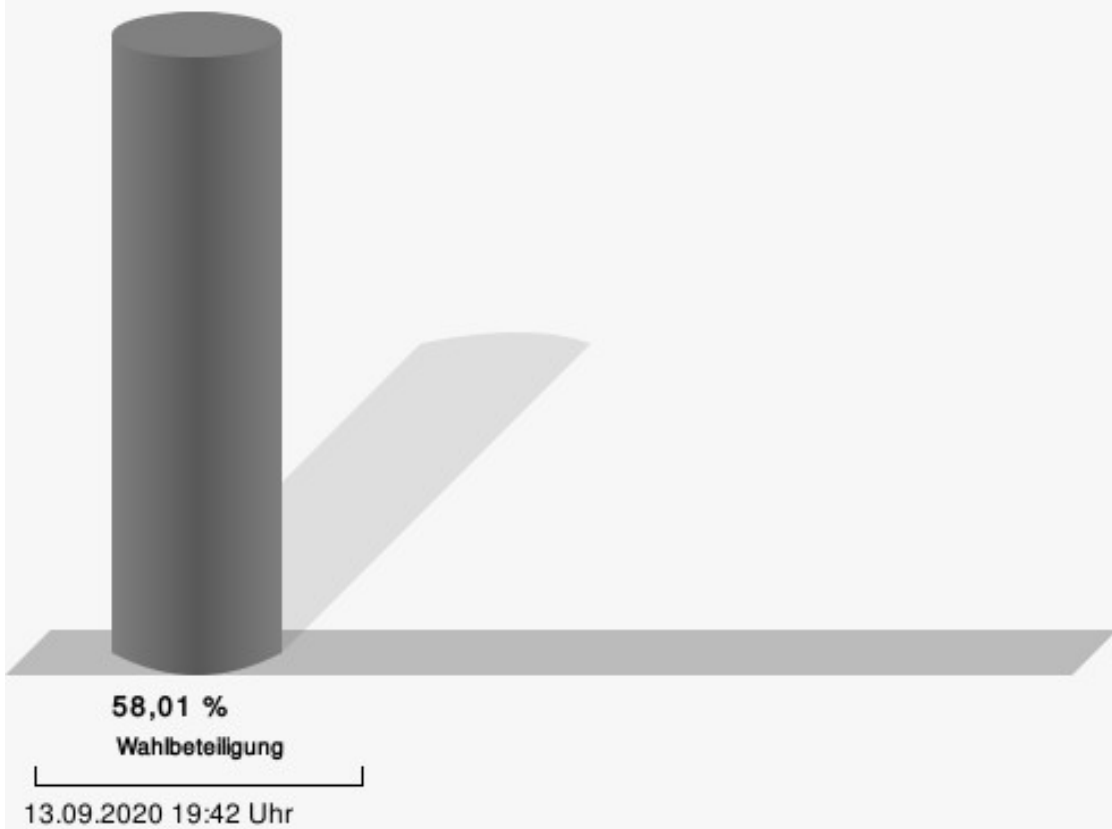


Weber, CDU = Peter Weber, Christlich Demokratische Union Deutschlands

Wichterich, SPD = Johannes Jan Wichterich, Sozialdemokratische Partei Deutschlands

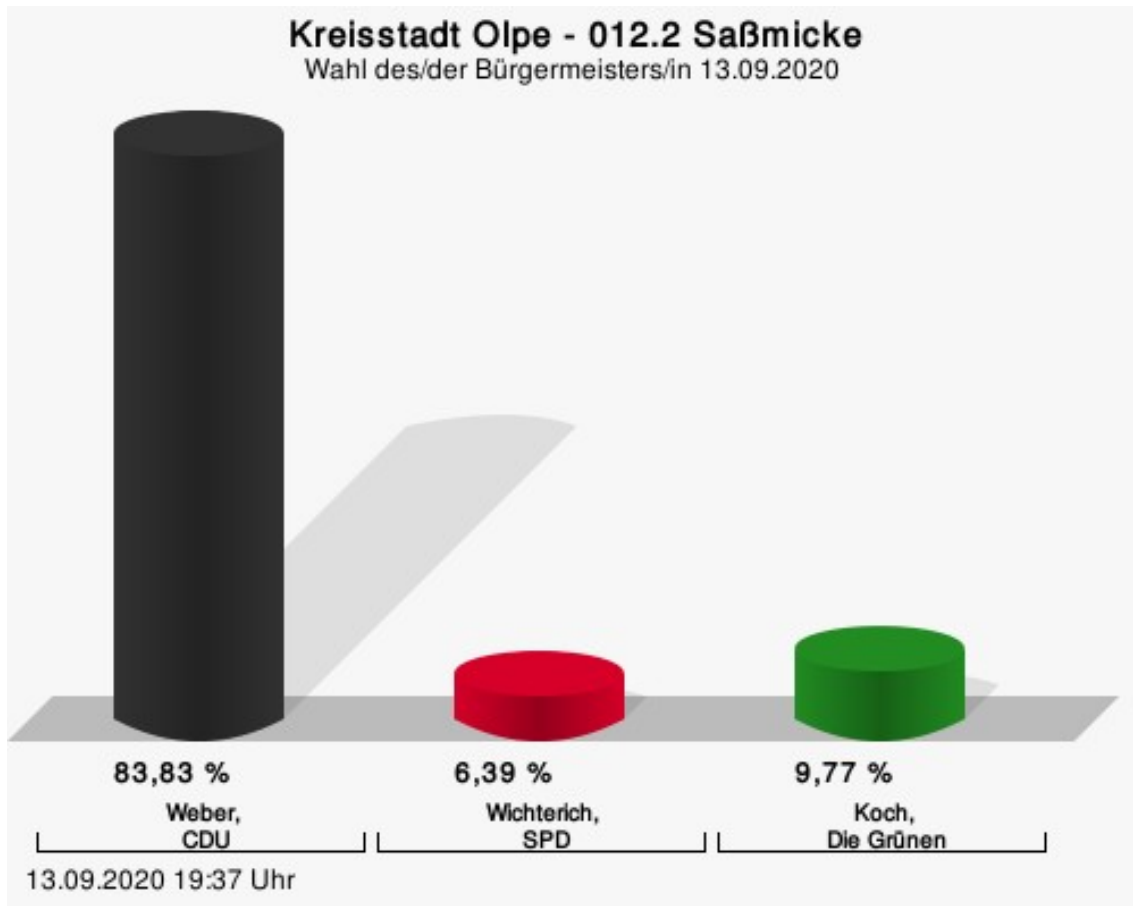
Koch, Die Grünen = Matthias Maria Antonius Koch, Bündnis 90/Die Grünen der Kreisstadt Olpe

Wahlbeteiligung



012.2 Saßmicke

	Anzahl	Prozent
Weber, CDU	223	83,83 %
Wichterich, SPD	17	6,39 %
Koch, Die Grünen	26	9,77 %

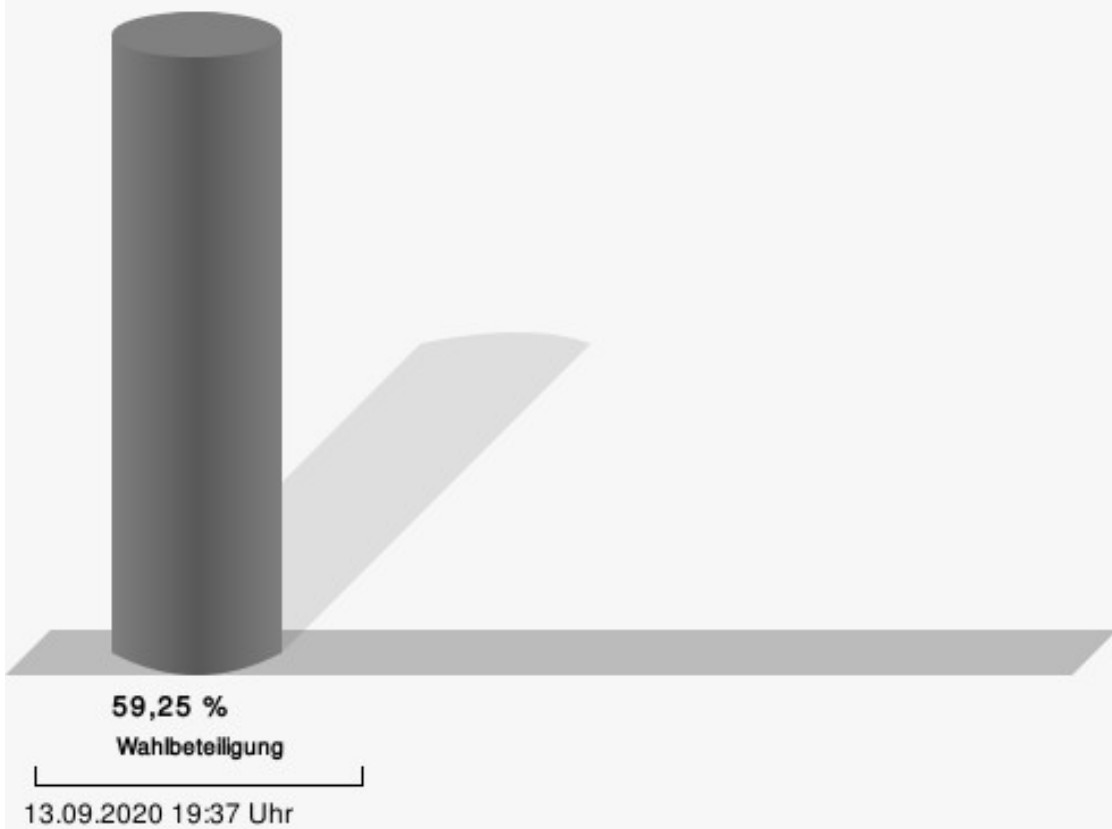


Weber, CDU = Peter Weber, Christlich Demokratische Union Deutschlands

Wichterich, SPD = Johannes Jan Wichterich, Sozialdemokratische Partei Deutschlands

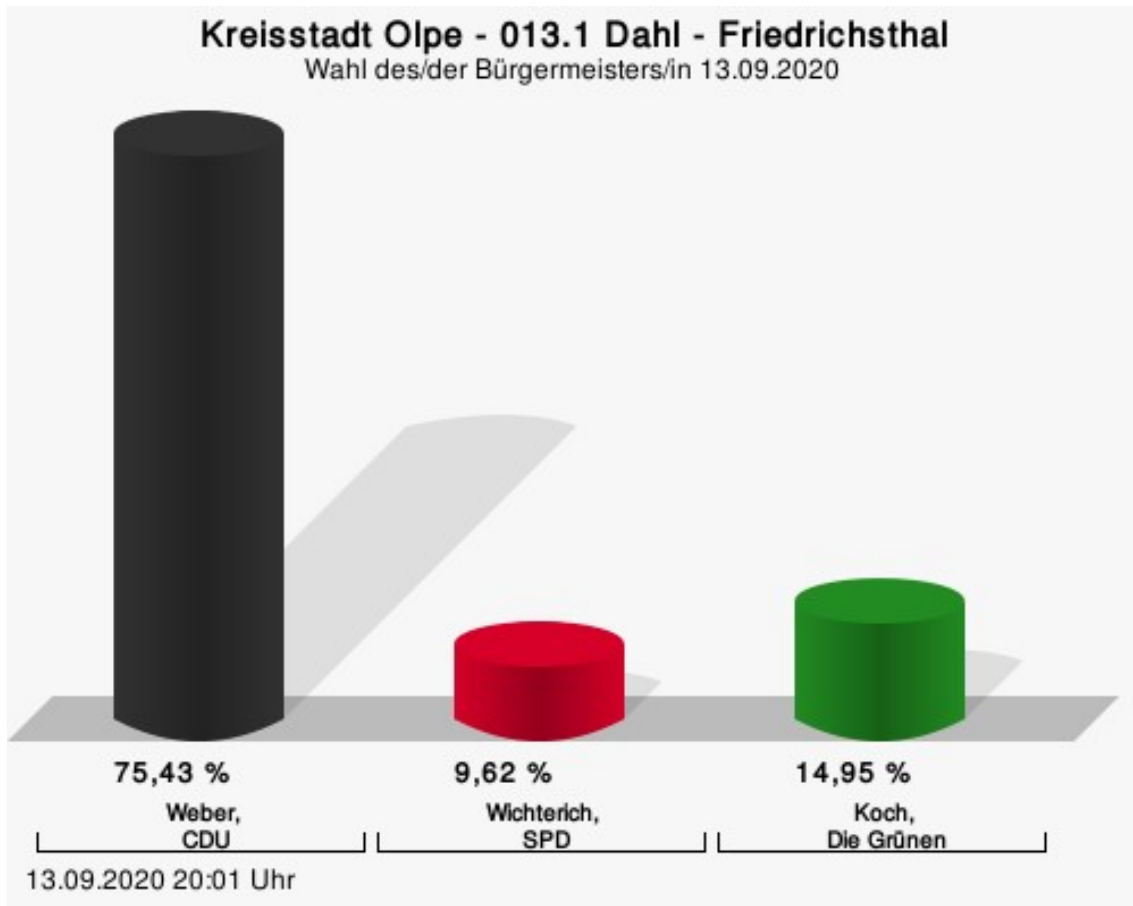
Koch, Die Grünen = Matthias Maria Antonius Koch, Bündnis 90/Die Grünen der Kreisstadt Olpe

Wahlbeteiligung



013.1 Dahl - Friedrichsthal

	Anzahl	Prozent
Weber, CDU	439	75,43 %
Wichterich, SPD	56	9,62 %
Koch, Die Grünen	87	14,95 %

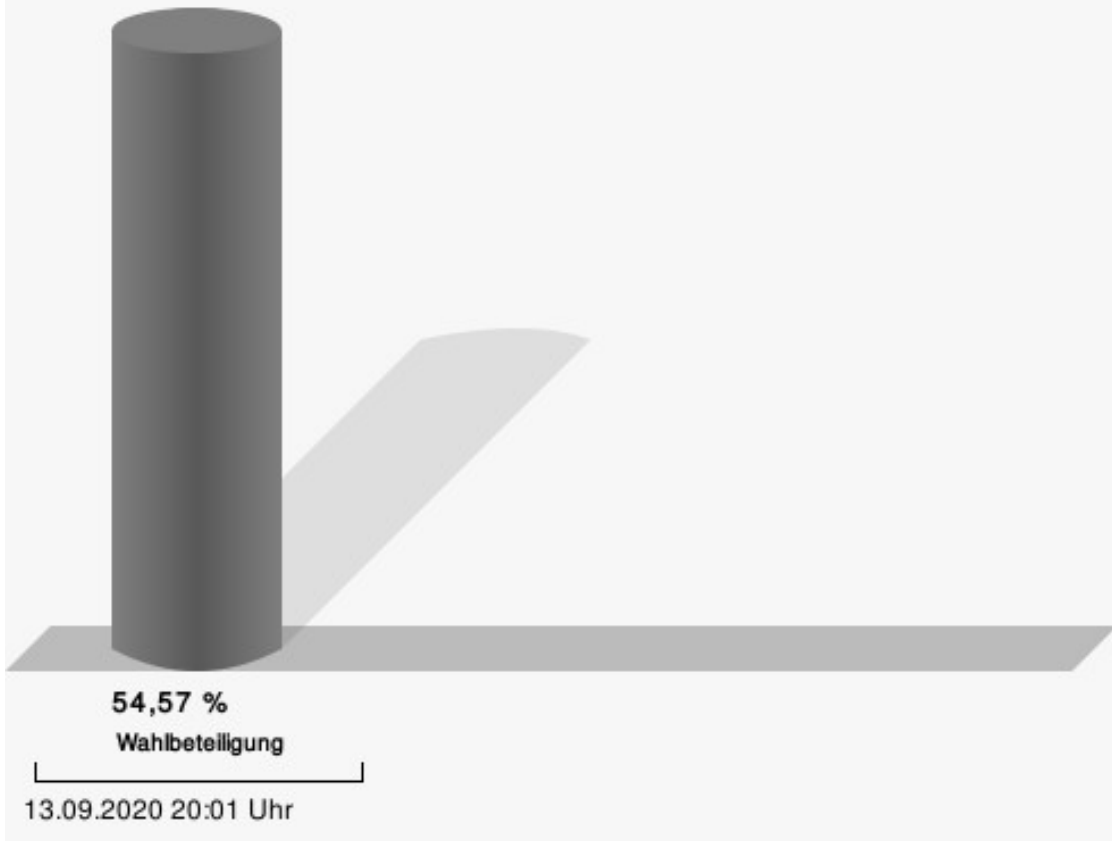


Weber, CDU = Peter Weber, Christlich Demokratische Union Deutschlands

Wichterich, SPD = Johannes Jan Wichterich, Sozialdemokratische Partei Deutschlands

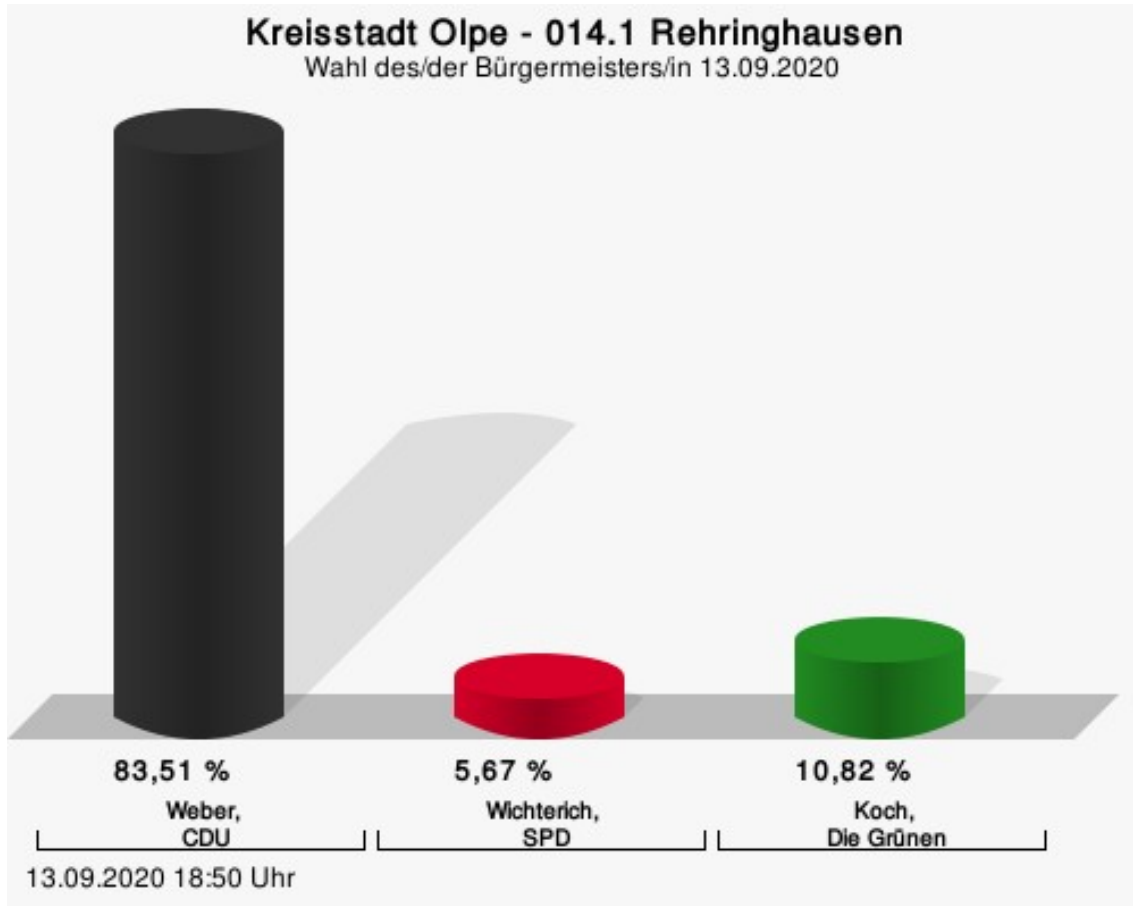
Koch, Die Grünen = Matthias Maria Antonius Koch, Bündnis 90/Die Grünen der Kreisstadt Olpe

Wahlbeteiligung



014.1 Rehringhausen

	Anzahl	Prozent
Weber, CDU	162	83,51 %
Wichterich, SPD	11	5,67 %
Koch, Die Grünen	21	10,82 %

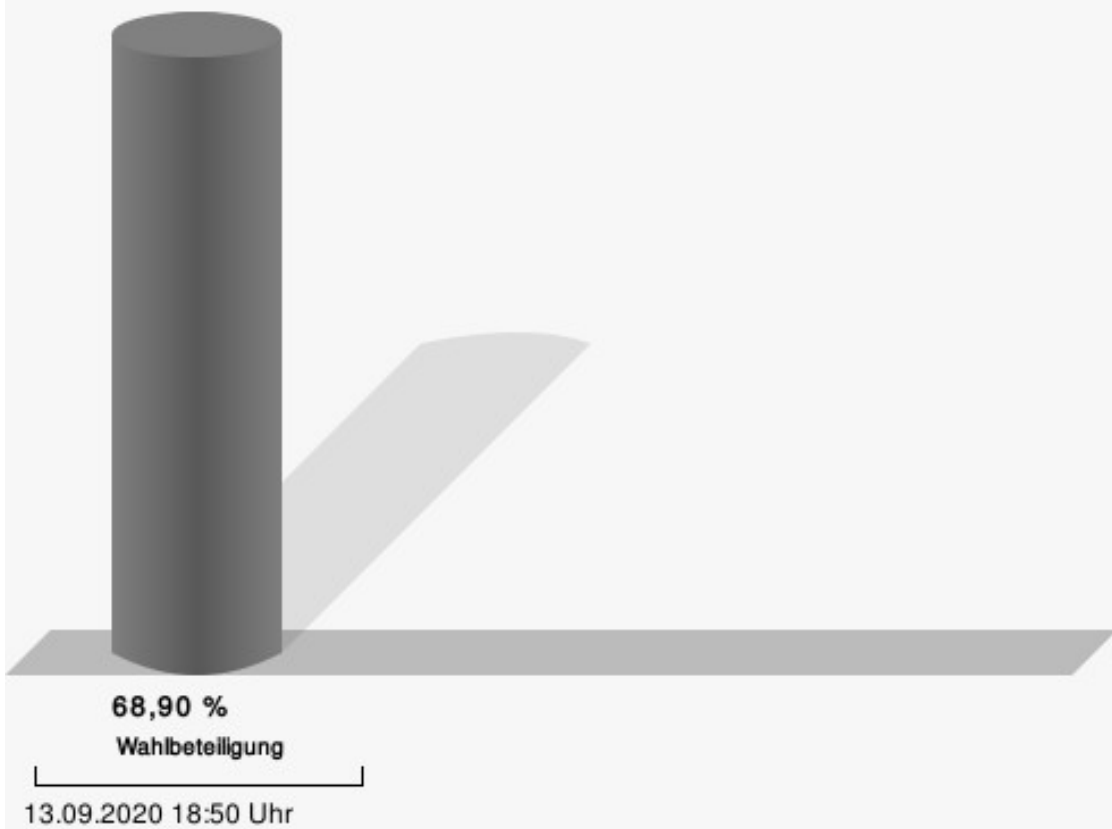


Weber, CDU = Peter Weber, Christlich Demokratische Union Deutschlands

Wichterich, SPD = Johannes Jan Wichterich, Sozialdemokratische Partei Deutschlands

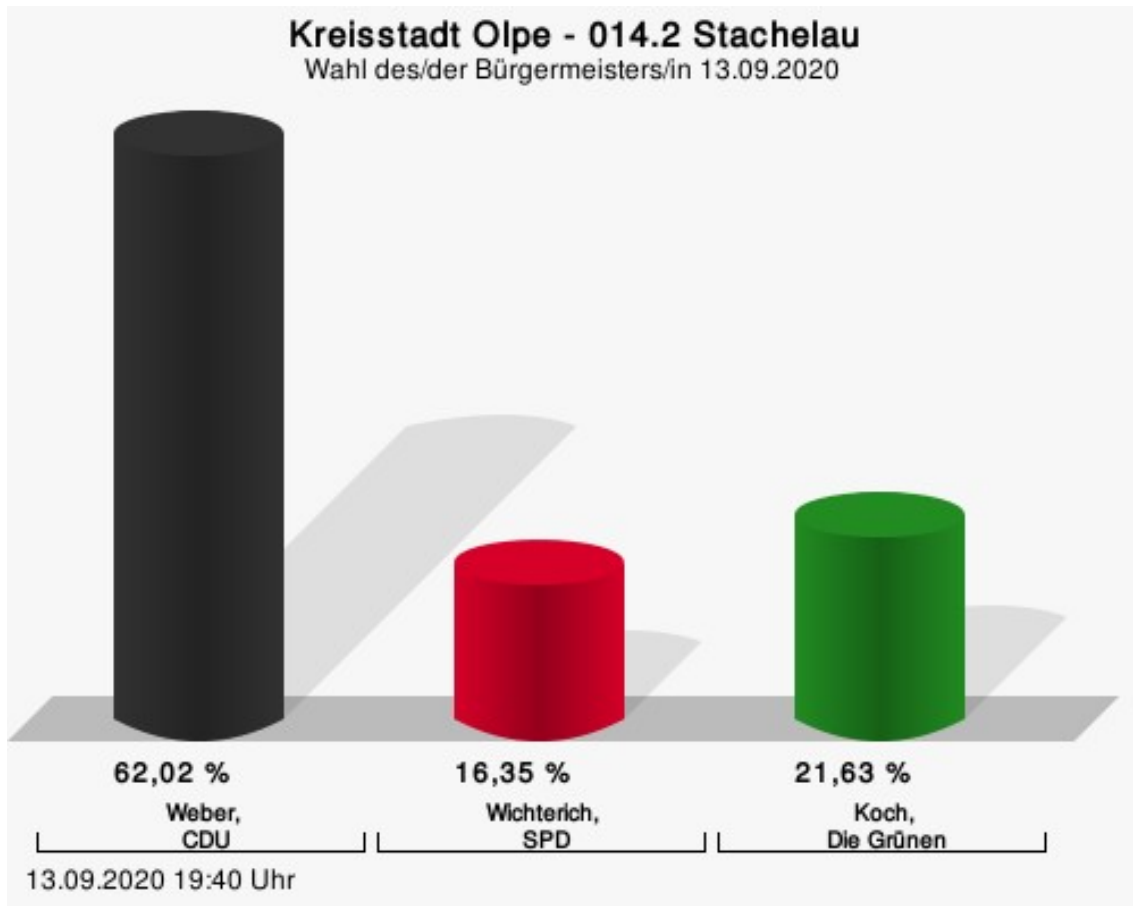
Koch, Die Grünen = Matthias Maria Antonius Koch, Bündnis 90/Die Grünen der Kreisstadt Olpe

Wahlbeteiligung



014.2 Stachelau

	Anzahl	Prozent
Weber, CDU	129	62,02 %
Wichterich, SPD	34	16,35 %
Koch, Die Grünen	45	21,63 %

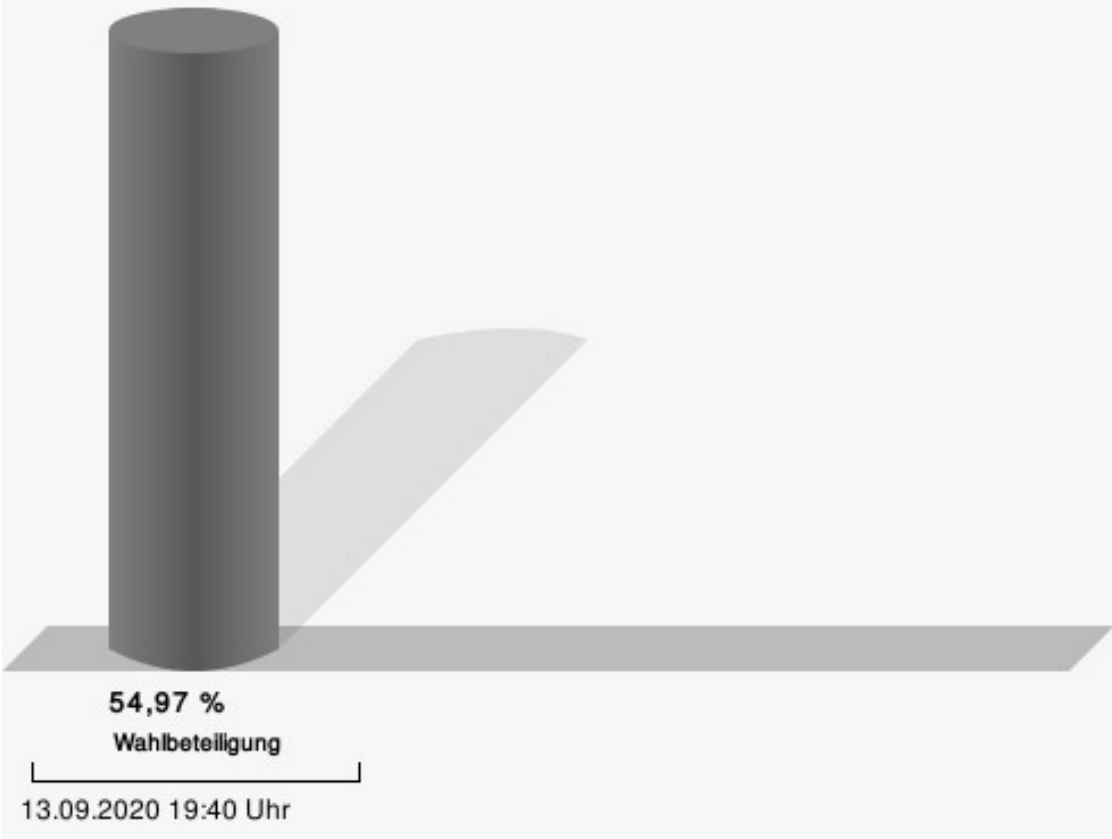


Weber, CDU = Peter Weber, Christlich Demokratische Union Deutschlands

Wichterich, SPD = Johannes Jan Wichterich, Sozialdemokratische Partei Deutschlands

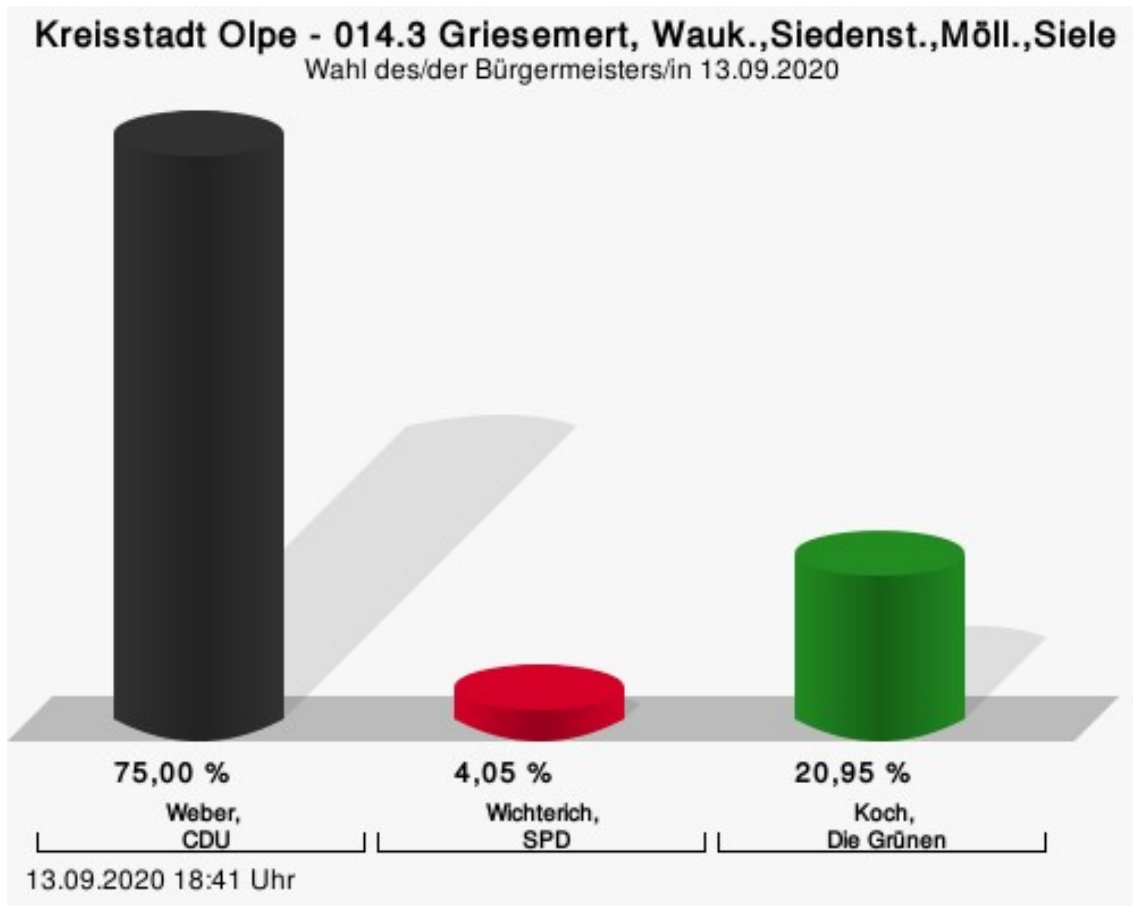
Koch, Die Grünen = Matthias Maria Antonius Koch, Bündnis 90/Die Grünen der Kreisstadt Olpe

Wahlbeteiligung



014.3 Griesemert, Wauk., Siedenst., Möll., Siele

	Anzahl	Prozent
Weber, CDU	111	75,00 %
Wichterich, SPD	6	4,05 %
Koch, Die Grünen	31	20,95 %

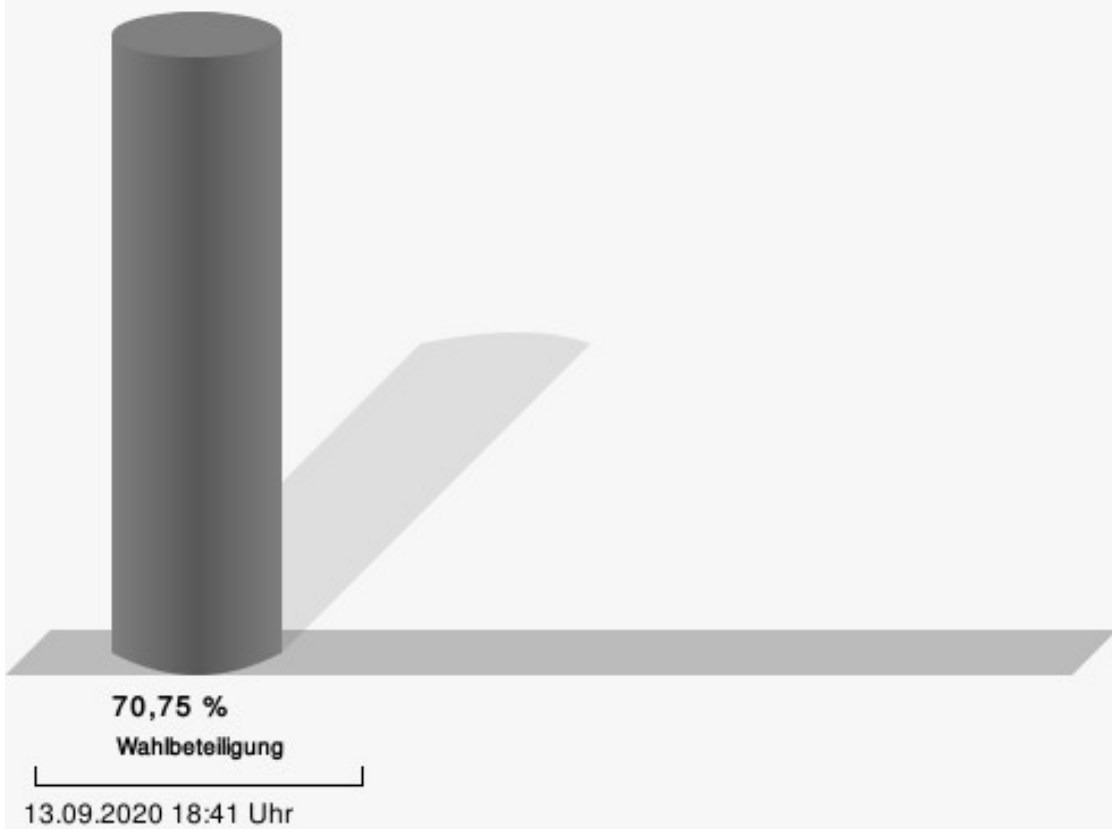


Weber, CDU = Peter Weber, Christlich Demokratische Union Deutschlands

Wichterich, SPD = Johannes Jan Wichterich, Sozialdemokratische Partei Deutschlands

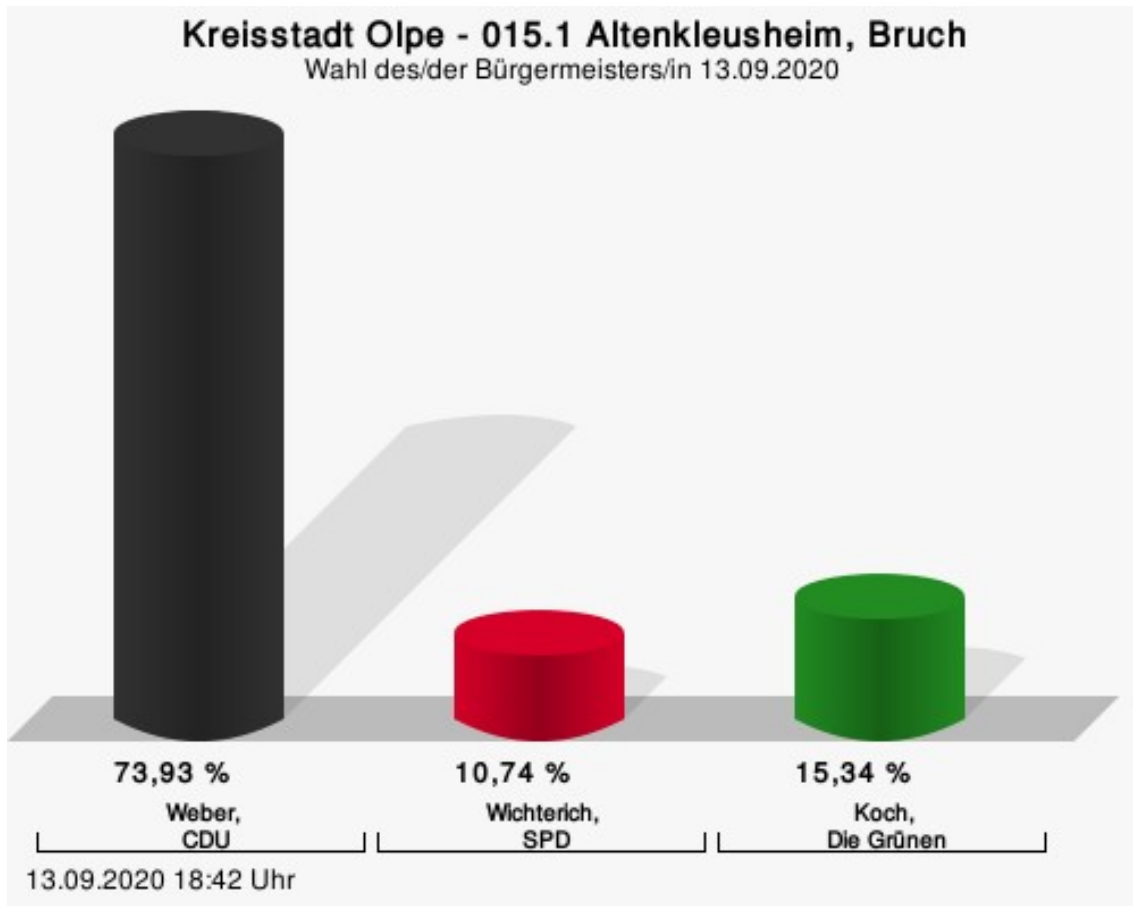
Koch, Die Grünen = Matthias Maria Antonius Koch, Bündnis 90/Die Grünen der Kreisstadt Olpe

Wahlbeteiligung



015.1 Altenkleusheim, Bruch

	Anzahl	Prozent
Weber, CDU	241	73,93 %
Wichterich, SPD	35	10,74 %
Koch, Die Grünen	50	15,34 %

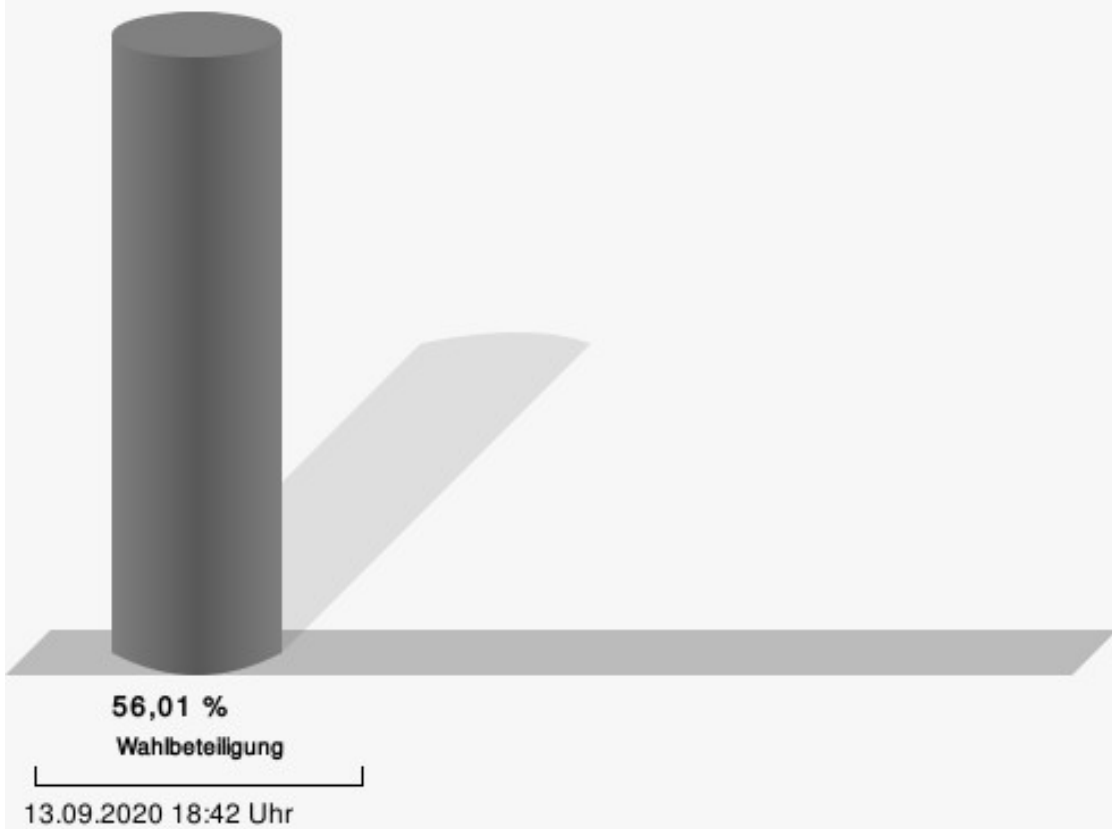


Weber, CDU = Peter Weber, Christlich Demokratische Union Deutschlands

Wichterich, SPD = Johannes Jan Wichterich, Sozialdemokratische Partei Deutschlands

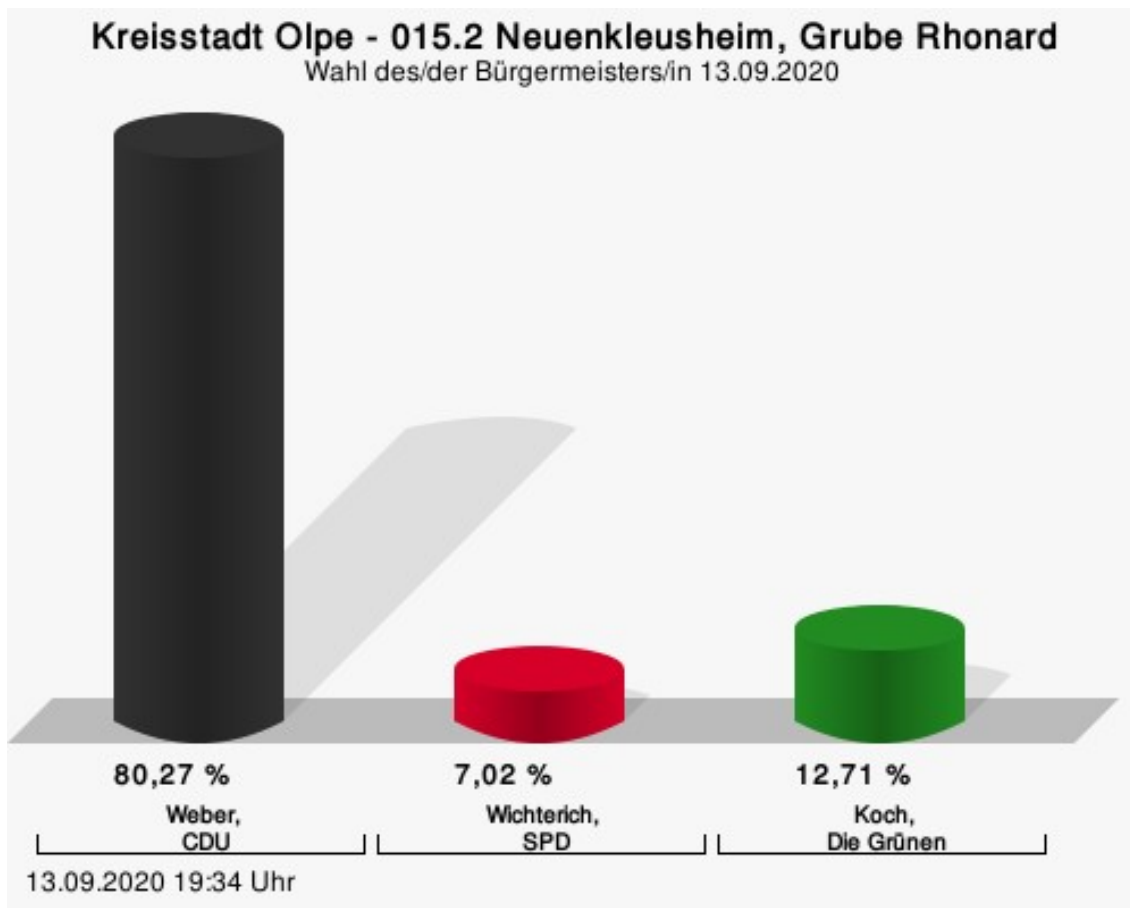
Koch, Die Grünen = Matthias Maria Antonius Koch, Bündnis 90/Die Grünen der Kreisstadt Olpe

Wahlbeteiligung



015.2 Neuenkleusheim, Grube Rhonard

	Anzahl	Prozent
Weber, CDU	240	80,27 %
Wichterich, SPD	21	7,02 %
Koch, Die Grünen	38	12,71 %

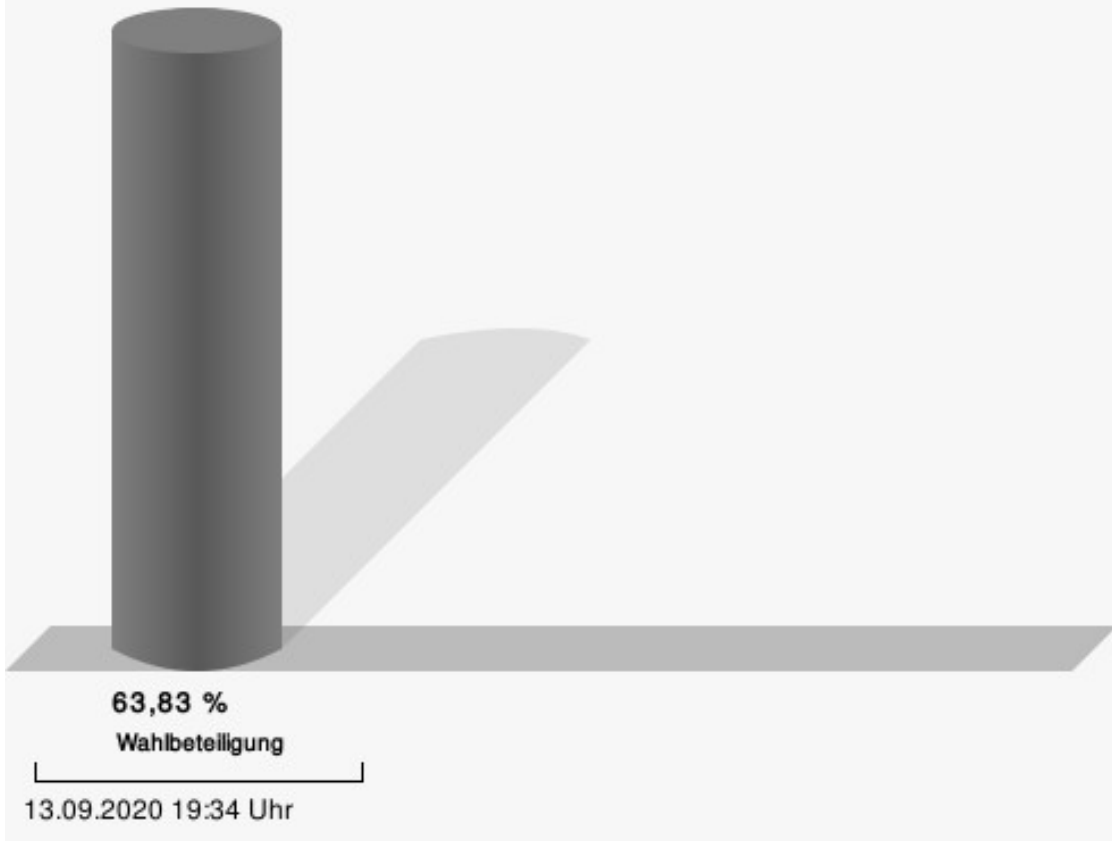


Weber, CDU = Peter Weber, Christlich Demokratische Union Deutschlands

Wichterich, SPD = Johannes Jan Wichterich, Sozialdemokratische Partei Deutschlands

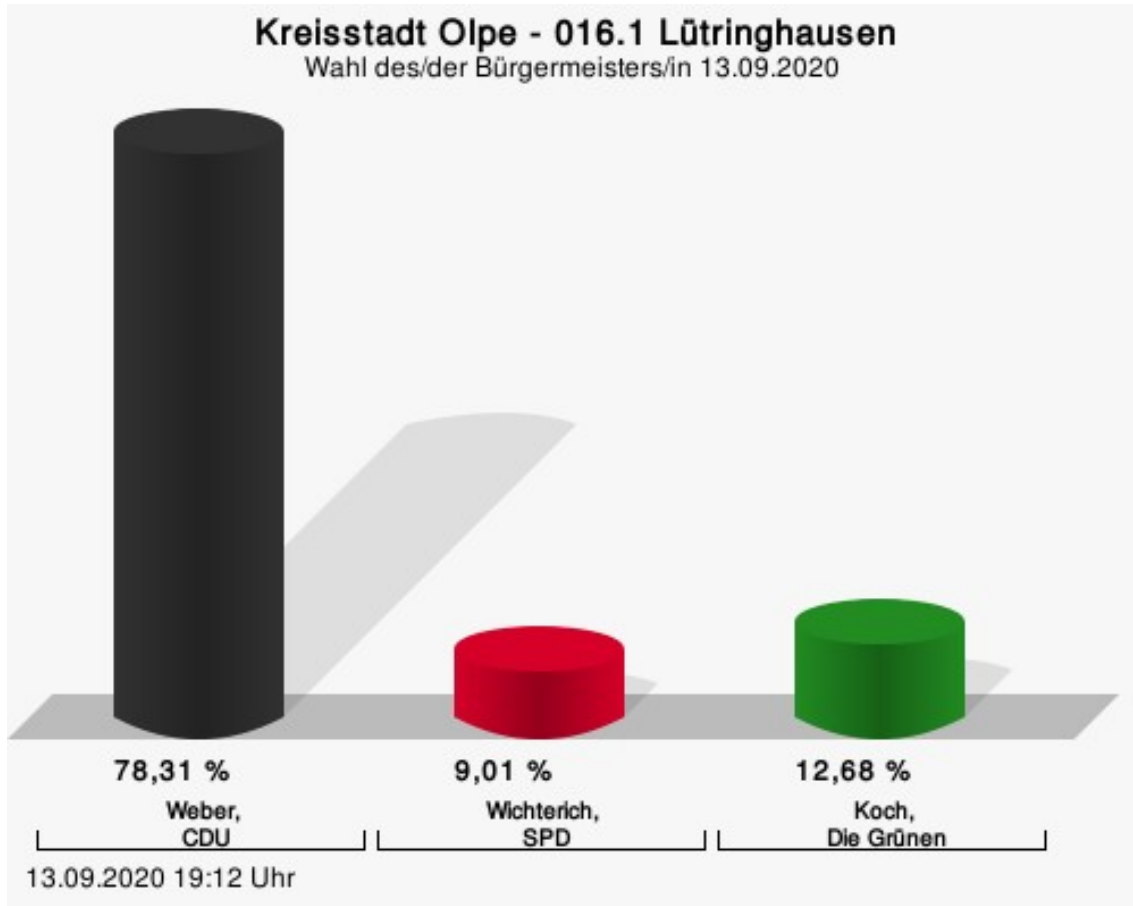
Koch, Die Grünen = Matthias Maria Antonius Koch, Bündnis 90/Die Grünen der Kreisstadt Olpe

Wahlbeteiligung



016.1 Lütringhausen

	Anzahl	Prozent
Weber, CDU	278	78,31 %
Wichterich, SPD	32	9,01 %
Koch, Die Grünen	45	12,68 %

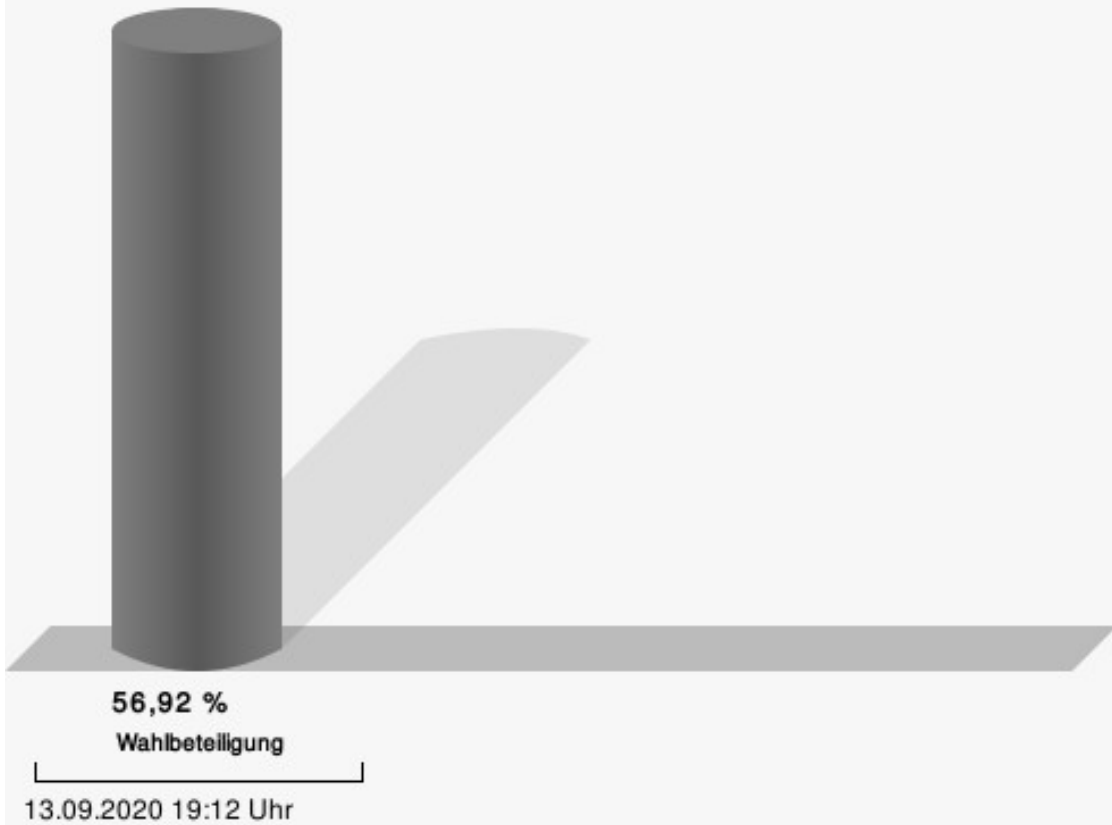


Weber, CDU = Peter Weber, Christlich Demokratische Union Deutschlands

Wichterich, SPD = Johannes Jan Wichterich, Sozialdemokratische Partei Deutschlands

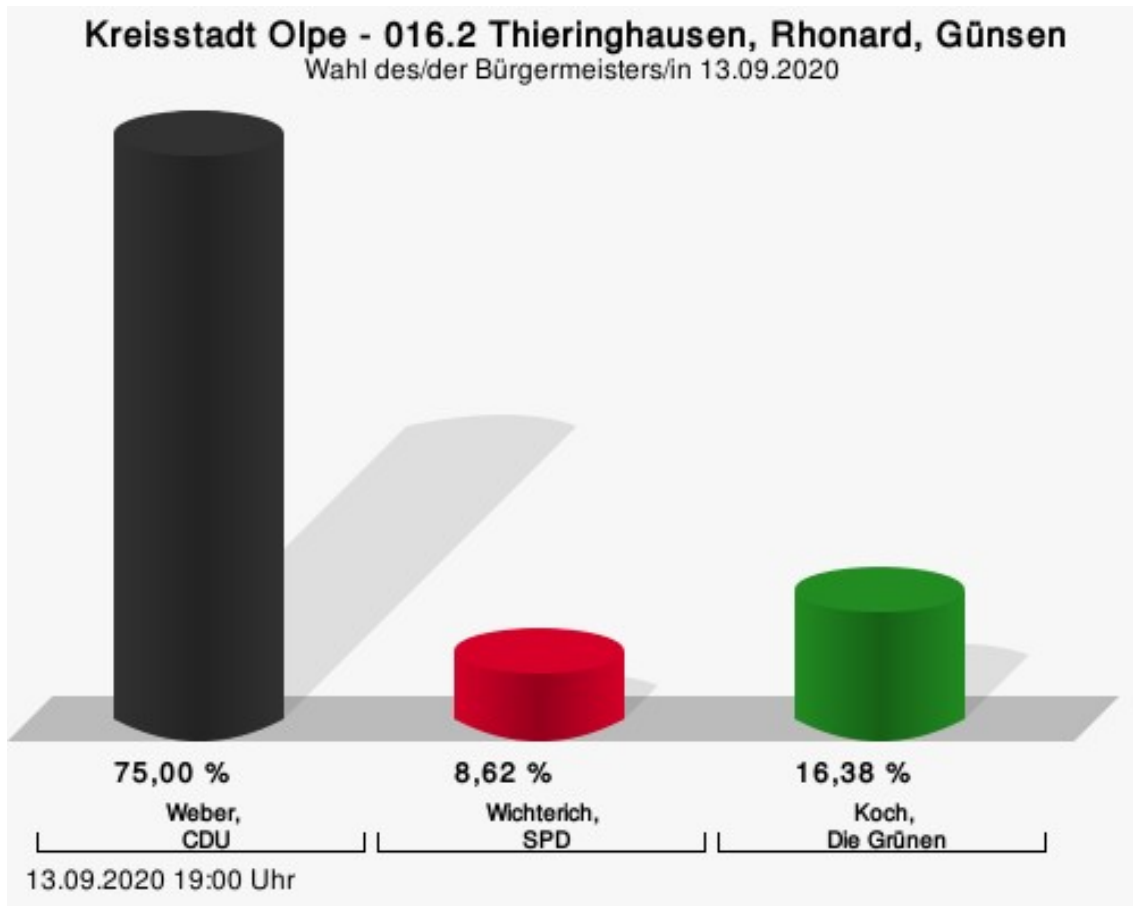
Koch, Die Grünen = Matthias Maria Antonius Koch, Bündnis 90/Die Grünen der Kreisstadt Olpe

Wahlbeteiligung



016.2 Thieringhausen, Rhonard, Günsen

	Anzahl	Prozent
Weber, CDU	261	75,00 %
Wichterich, SPD	30	8,62 %
Koch, Die Grünen	57	16,38 %

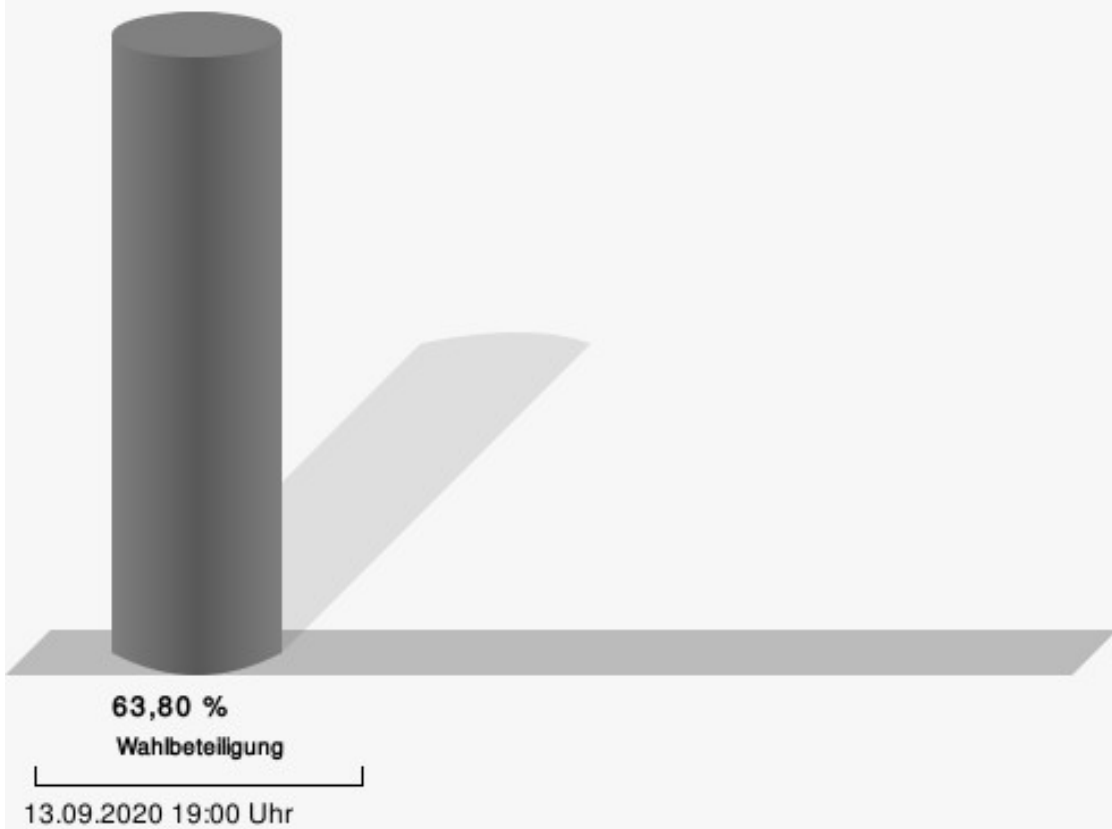


Weber, CDU = Peter Weber, Christlich Demokratische Union Deutschlands

Wichterich, SPD = Johannes Jan Wichterich, Sozialdemokratische Partei Deutschlands

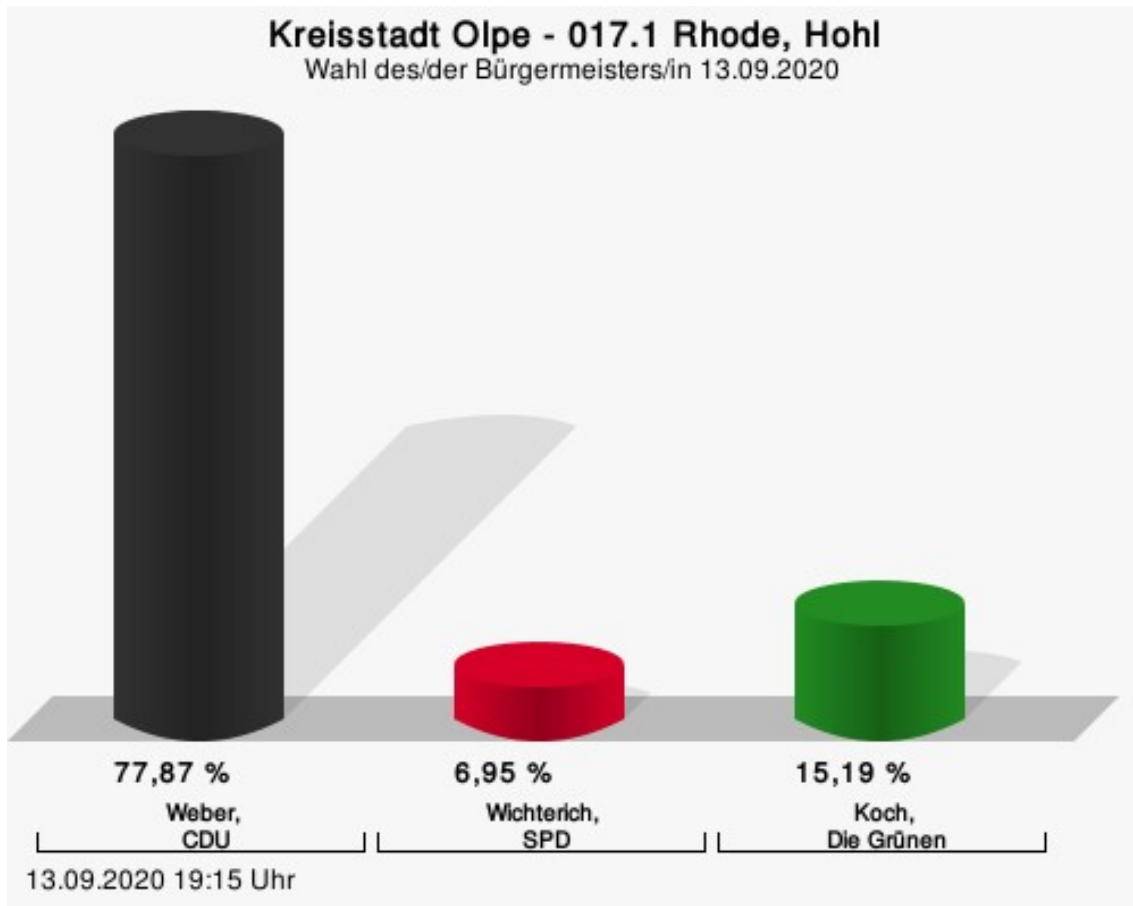
Koch, Die Grünen = Matthias Maria Antonius Koch, Bündnis 90/Die Grünen der Kreisstadt Olpe

Wahlbeteiligung



017.1 Rhode, Hohl

	Anzahl	Prozent
Weber, CDU	482	77,87 %
Wichterich, SPD	43	6,95 %
Koch, Die Grünen	94	15,19 %

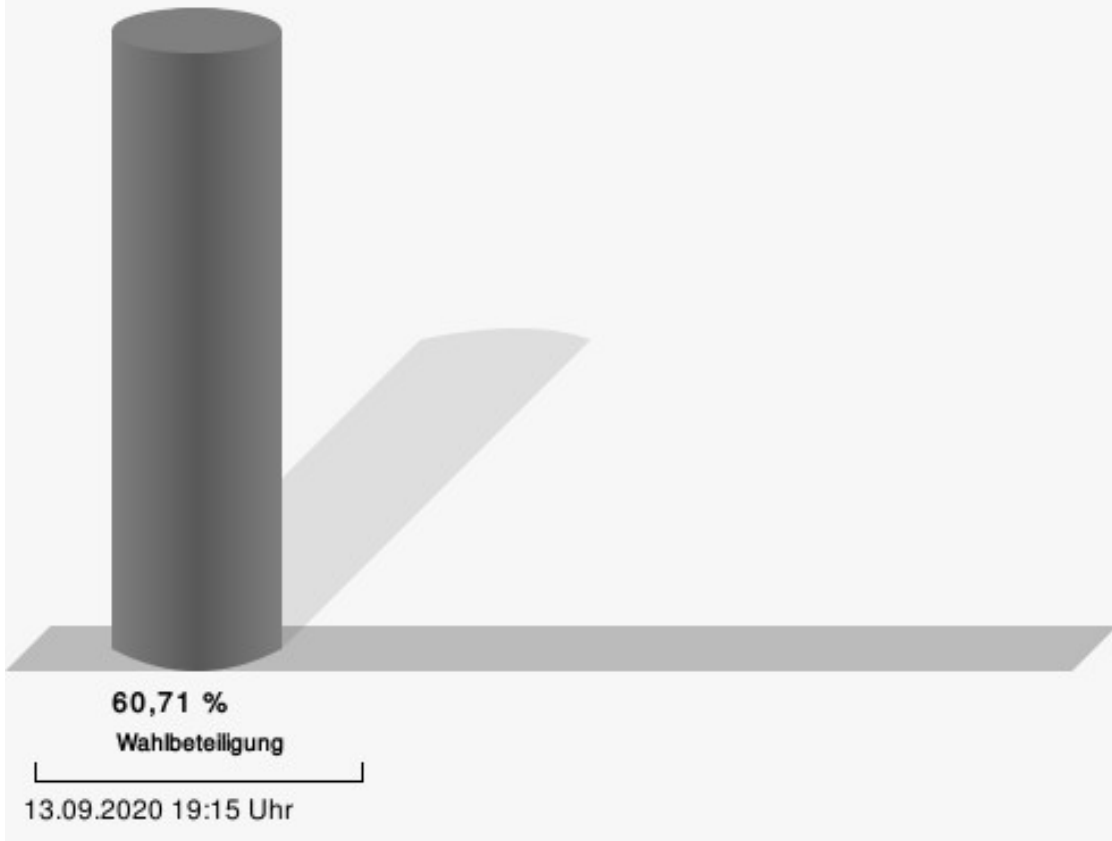


Weber, CDU = Peter Weber, Christlich Demokratische Union Deutschlands

Wichterich, SPD = Johannes Jan Wichterich, Sozialdemokratische Partei Deutschlands

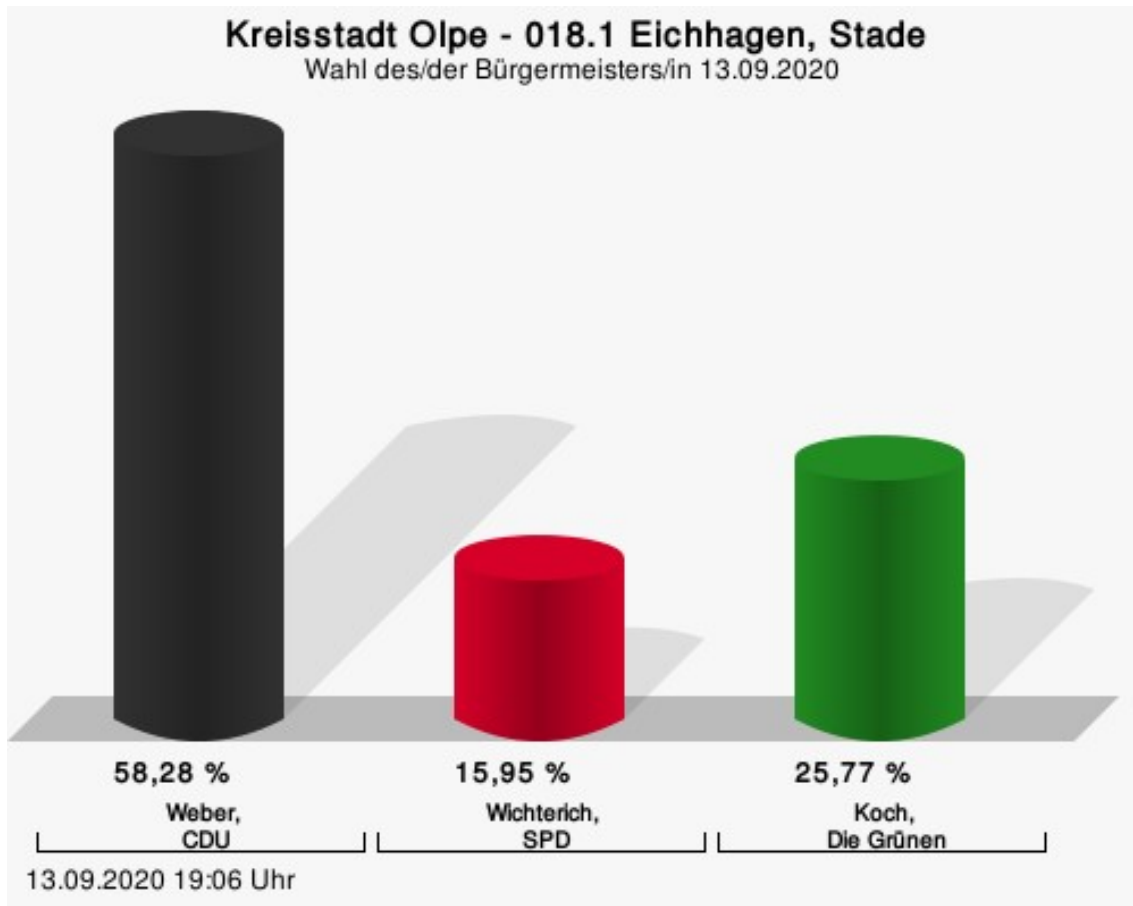
Koch, Die Grünen = Matthias Maria Antonius Koch, Bündnis 90/Die Grünen der Kreisstadt Olpe

Wahlbeteiligung



018.1 Eichhagen, Stade

	Anzahl	Prozent
Weber, CDU	95	58,28 %
Wichterich, SPD	26	15,95 %
Koch, Die Grünen	42	25,77 %

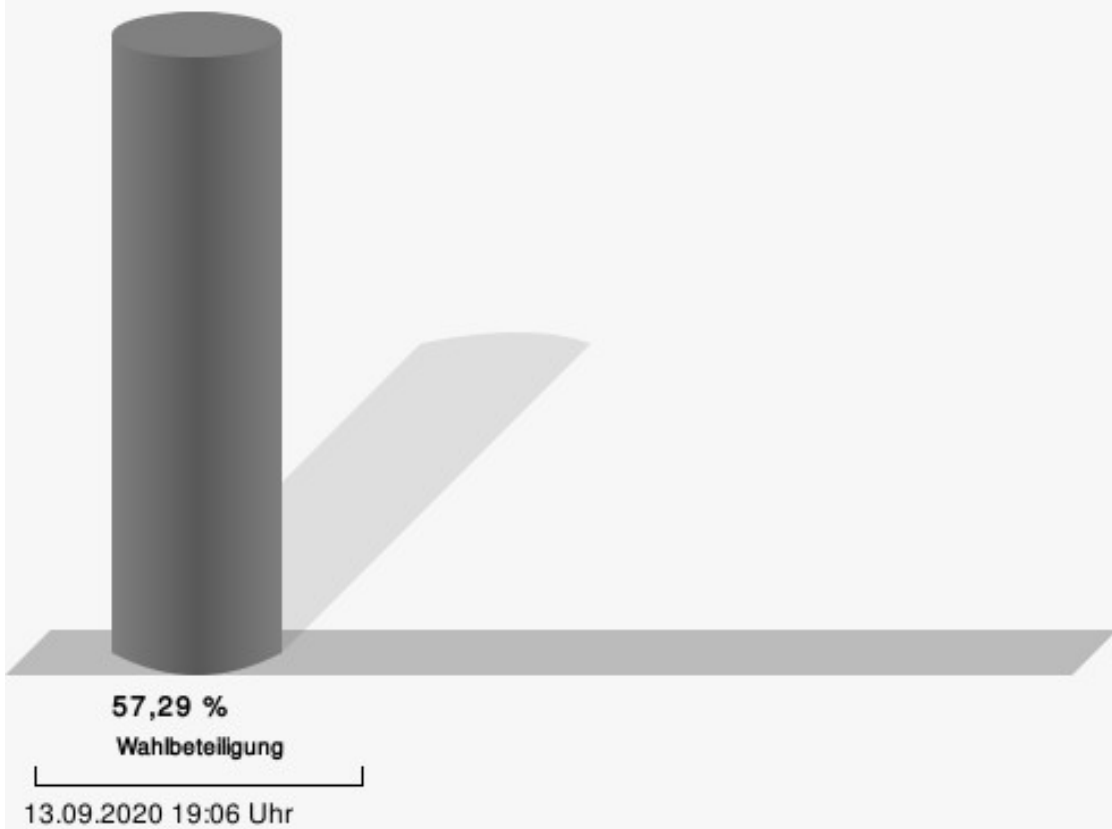


Weber, CDU = Peter Weber, Christlich Demokratische Union Deutschlands

Wichterich, SPD = Johannes Jan Wichterich, Sozialdemokratische Partei Deutschlands

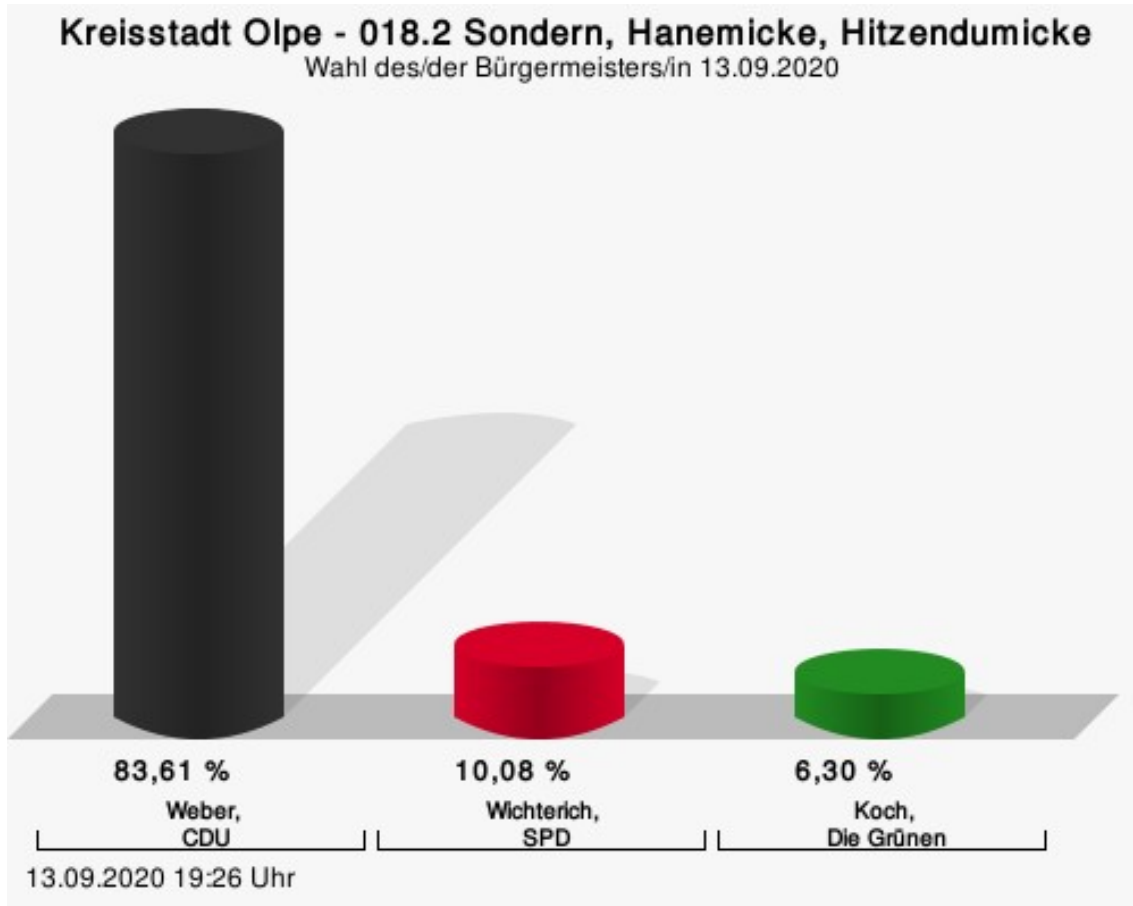
Koch, Die Grünen = Matthias Maria Antonius Koch, Bündnis 90/Die Grünen der Kreisstadt Olpe

Wahlbeteiligung



018.2 Sondern, Hanemicke, Hitzendumicke

	Anzahl	Prozent
Weber, CDU	199	83,61 %
Wichterich, SPD	24	10,08 %
Koch, Die Grünen	15	6,30 %

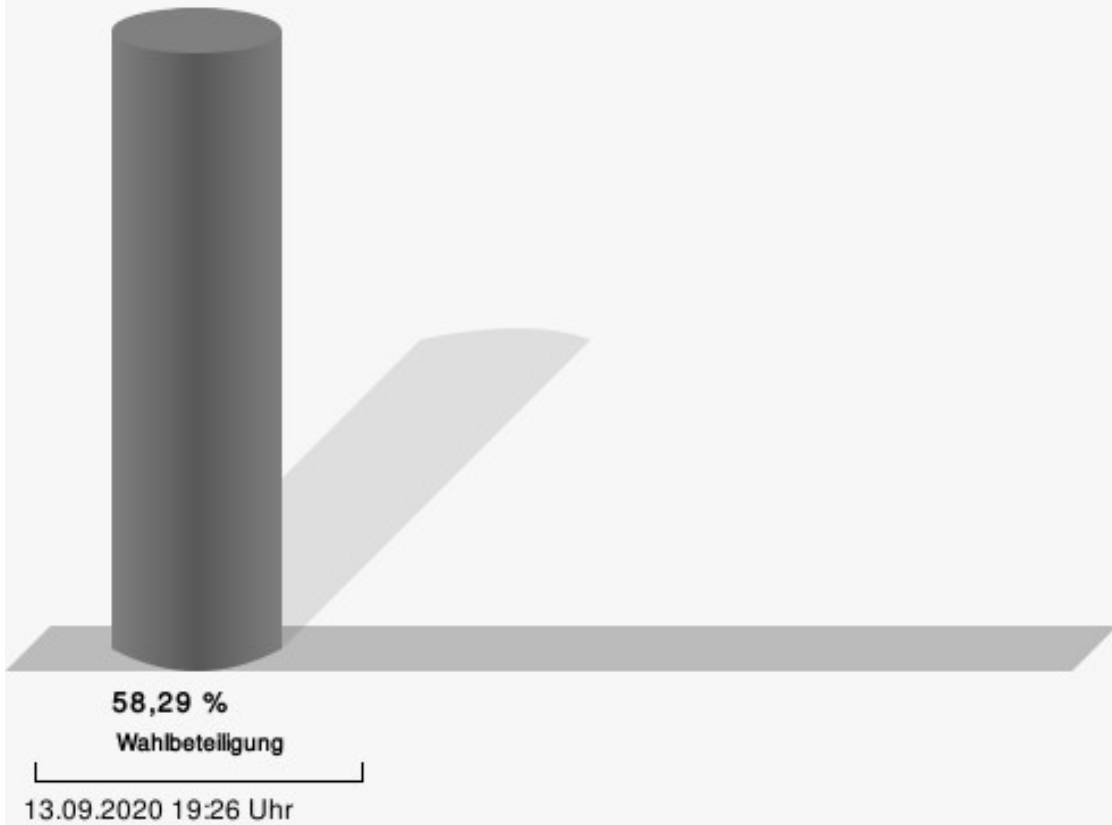


Weber, CDU = Peter Weber, Christlich Demokratische Union Deutschlands

Wichterich, SPD = Johannes Jan Wichterich, Sozialdemokratische Partei Deutschlands

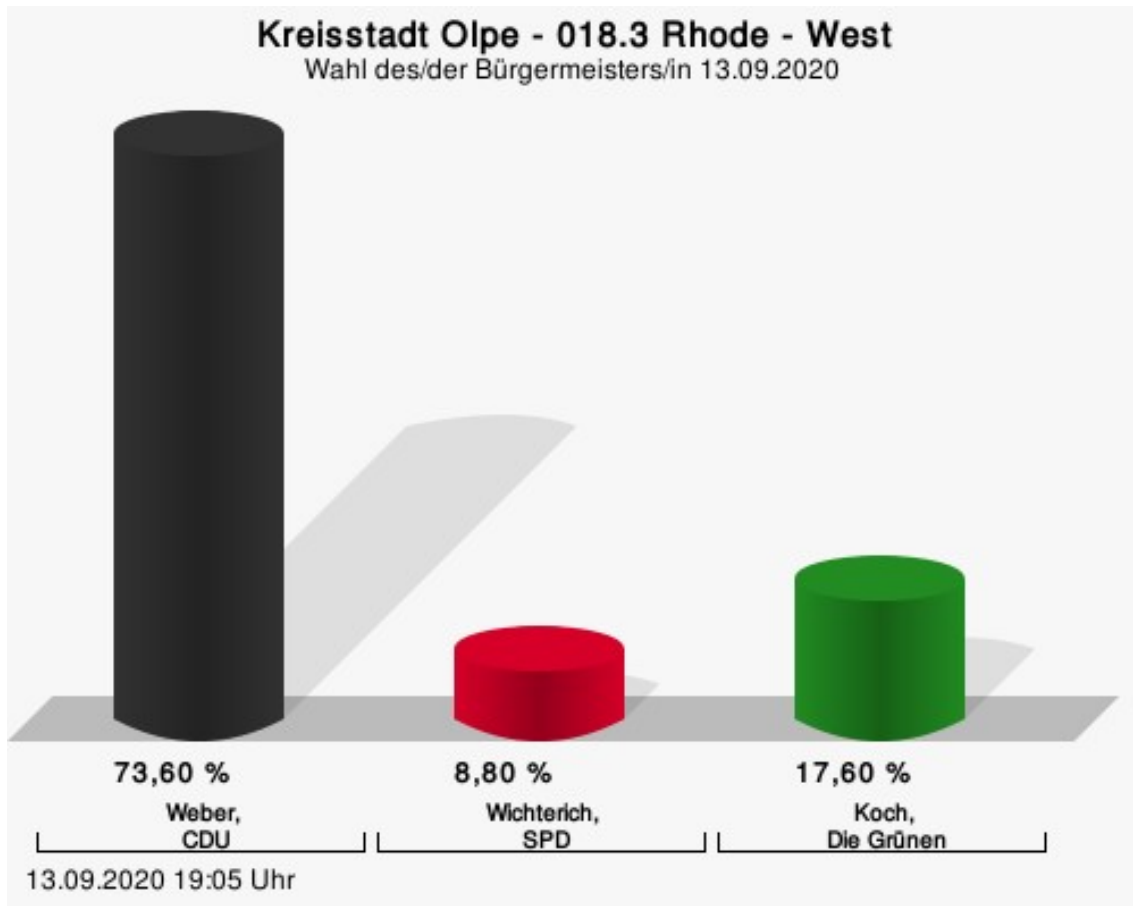
Koch, Die Grünen = Matthias Maria Antonius Koch, Bündnis 90/Die Grünen der Kreisstadt Olpe

Wahlbeteiligung



018.3 Rhode - West

	Anzahl	Prozent
Weber, CDU	92	73,60 %
Wichterich, SPD	11	8,80 %
Koch, Die Grünen	22	17,60 %

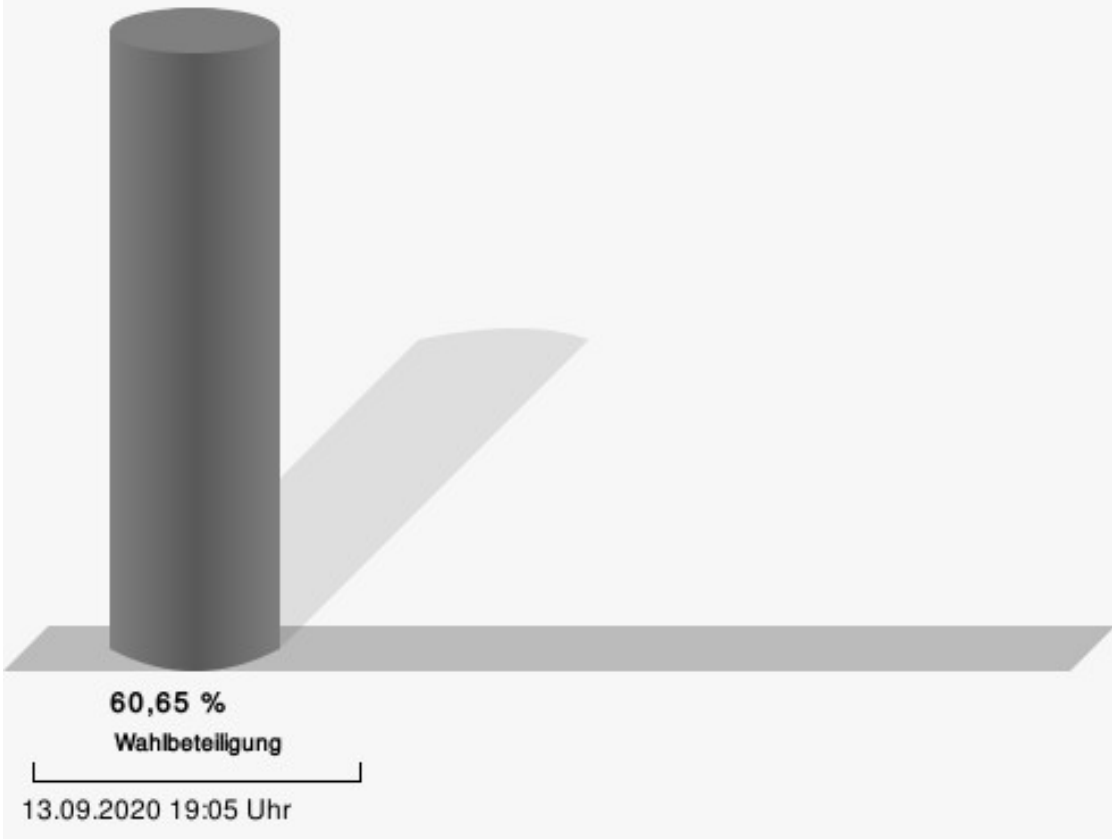


Weber, CDU = Peter Weber, Christlich Demokratische Union Deutschlands

Wichterich, SPD = Johannes Jan Wichterich, Sozialdemokratische Partei Deutschlands

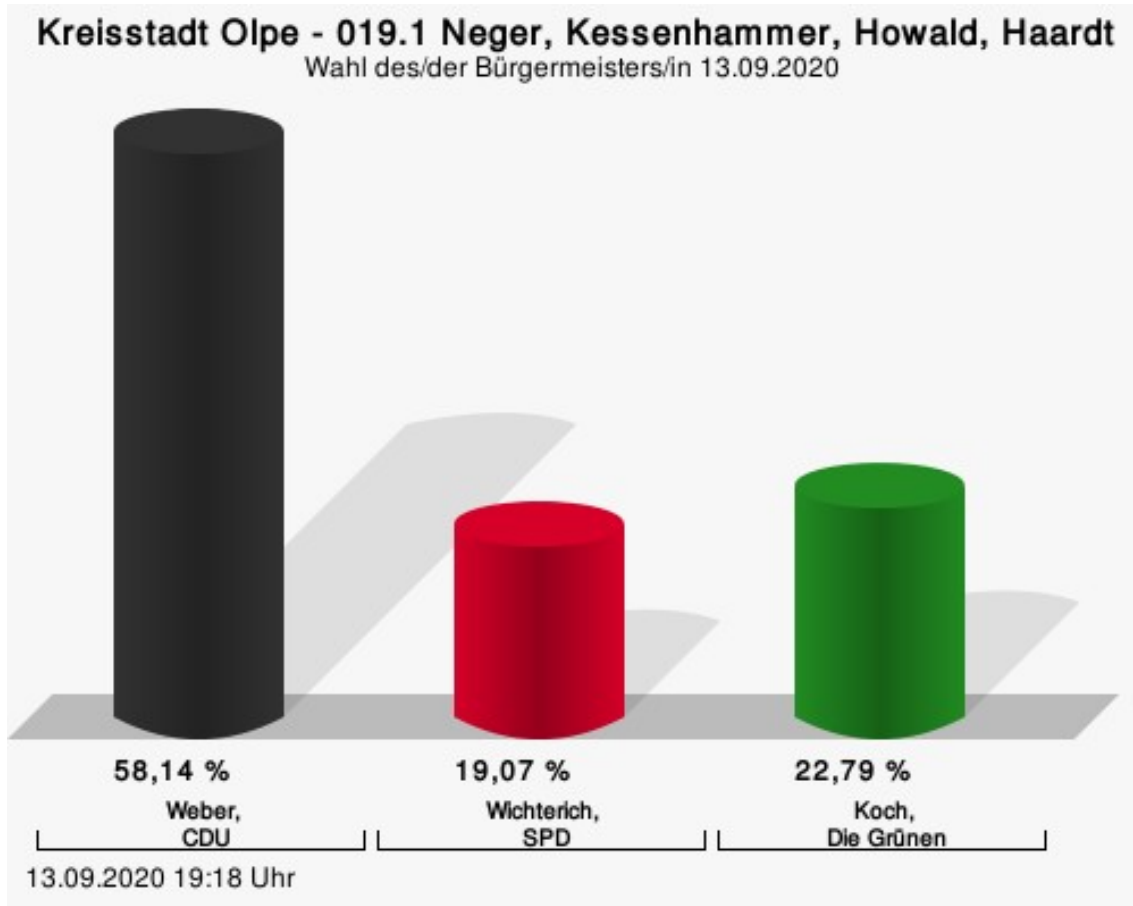
Koch, Die Grünen = Matthias Maria Antonius Koch, Bündnis 90/Die Grünen der Kreisstadt Olpe

Wahlbeteiligung



019.1 Neger, Kessenhammer, Howald, Haardt

	Anzahl	Prozent
Weber, CDU	125	58,14 %
Wichterich, SPD	41	19,07 %
Koch, Die Grünen	49	22,79 %

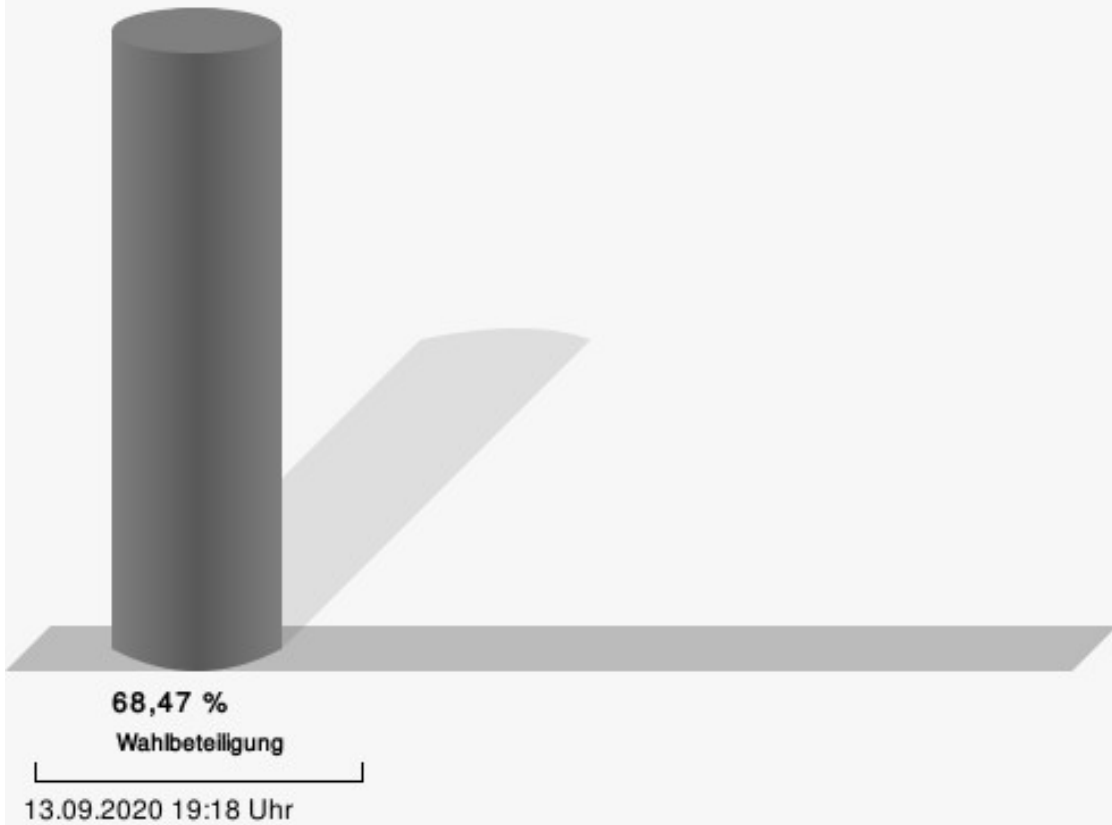


Weber, CDU = Peter Weber, Christlich Demokratische Union Deutschlands

Wichterich, SPD = Johannes Jan Wichterich, Sozialdemokratische Partei Deutschlands

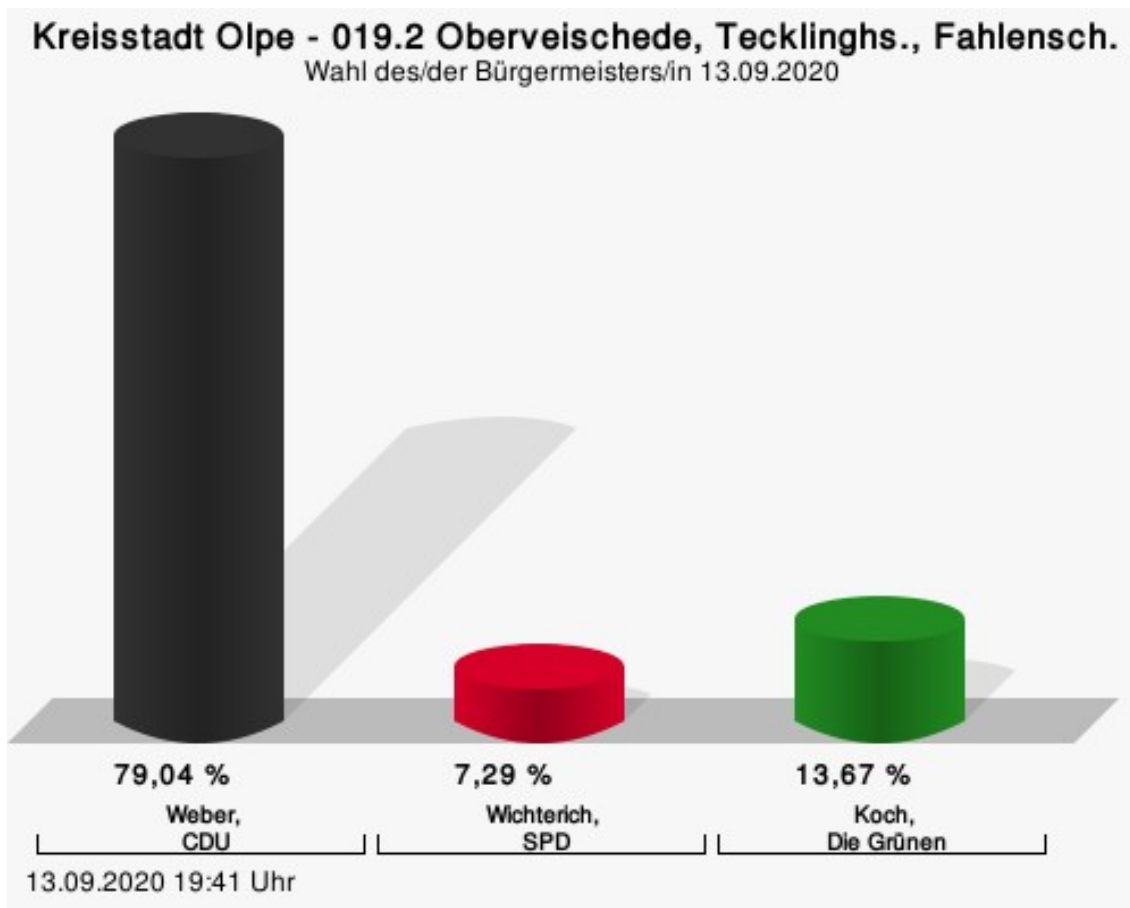
Koch, Die Grünen = Matthias Maria Antonius Koch, Bündnis 90/Die Grünen der Kreisstadt Olpe

Wahlbeteiligung



019.2 Oberveischede, Tecklingsh., Fahlensch.

	Anzahl	Prozent
Weber, CDU	347	79,04 %
Wichterich, SPD	32	7,29 %
Koch, Die Grünen	60	13,67 %

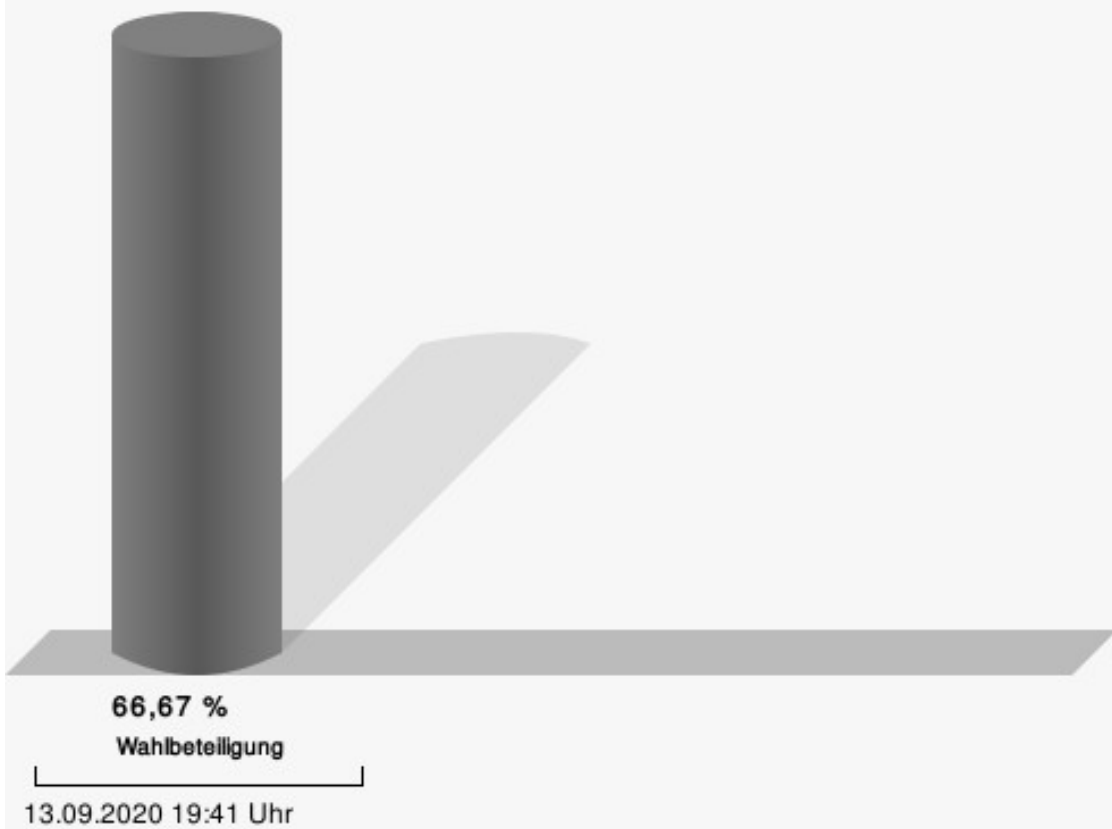


Weber, CDU = Peter Weber, Christlich Demokratische Union Deutschlands

Wichterich, SPD = Johannes Jan Wichterich, Sozialdemokratische Partei Deutschlands

Koch, Die Grünen = Matthias Maria Antonius Koch, Bündnis 90/Die Grünen der Kreisstadt Olpe

Wahlbeteiligung



Übersicht Stimmbezirke

Zusammenstellung der Ergebnisse nach Stimmbezirken

Stimmbezirk	Stand	Wahlberechtigte	Wähler/innen	gültig	Weber, CDU	Wichterich, SPD	Koch, Die Grünen
001.1 Olpe I (Südlicher Bratzkopf)	eingegangen	1.183	53,68 %	98,43 %	71,68 %	9,92 %	18,40 %
002.1 Olpe II (Westl. Bratzk., Bahnhof, Wüste)	eingegangen	1.167	50,21 %	98,98 %	67,41 %	8,62 %	23,97 %
003.1 Olpe III (Westl. Hoher Stein, Bruchstr)	eingegangen	976	43,03 %	98,81 %	68,67 %	11,08 %	20,24 %
004.1 Olpe IV (Ob. Hoher Stein/Kimicker Berg)	eingegangen	970	64,43 %	99,36 %	67,15 %	11,59 %	21,26 %
005.1 Olpe V (Unt. Hoher Stein/Martinstraße)	eingegangen	1.055	52,32 %	98,73 %	78,53 %	7,71 %	13,76 %
006.1 Olpe VI (Östl. Hoher Stein, Günsetal)	eingegangen	933	49,41 %	97,83 %	66,96 %	12,64 %	20,40 %
007.1 Olpe VII (Eichhardt)	eingegangen	936	65,28 %	98,53 %	69,93 %	8,14 %	21,93 %
008.1 Olpe VIII (Hakemicke)	eingegangen	905	40,88 %	98,38 %	63,74 %	12,09 %	24,18 %
009.1 Olpe IX (Kortemicke, Rochusstraße)	eingegangen	1.152	51,39 %	97,47 %	67,24 %	7,45 %	25,30 %
010.1 Olpe X (Hatzenberg)	eingegangen	1.134	47,35 %	97,39 %	69,79 %	17,78 %	12,43 %
011.1 Olpe XI (Östl. Imberg, Obere Westf. Str)	eingegangen	1.178	63,41 %	97,59 %	69,55 %	10,29 %	20,16 %

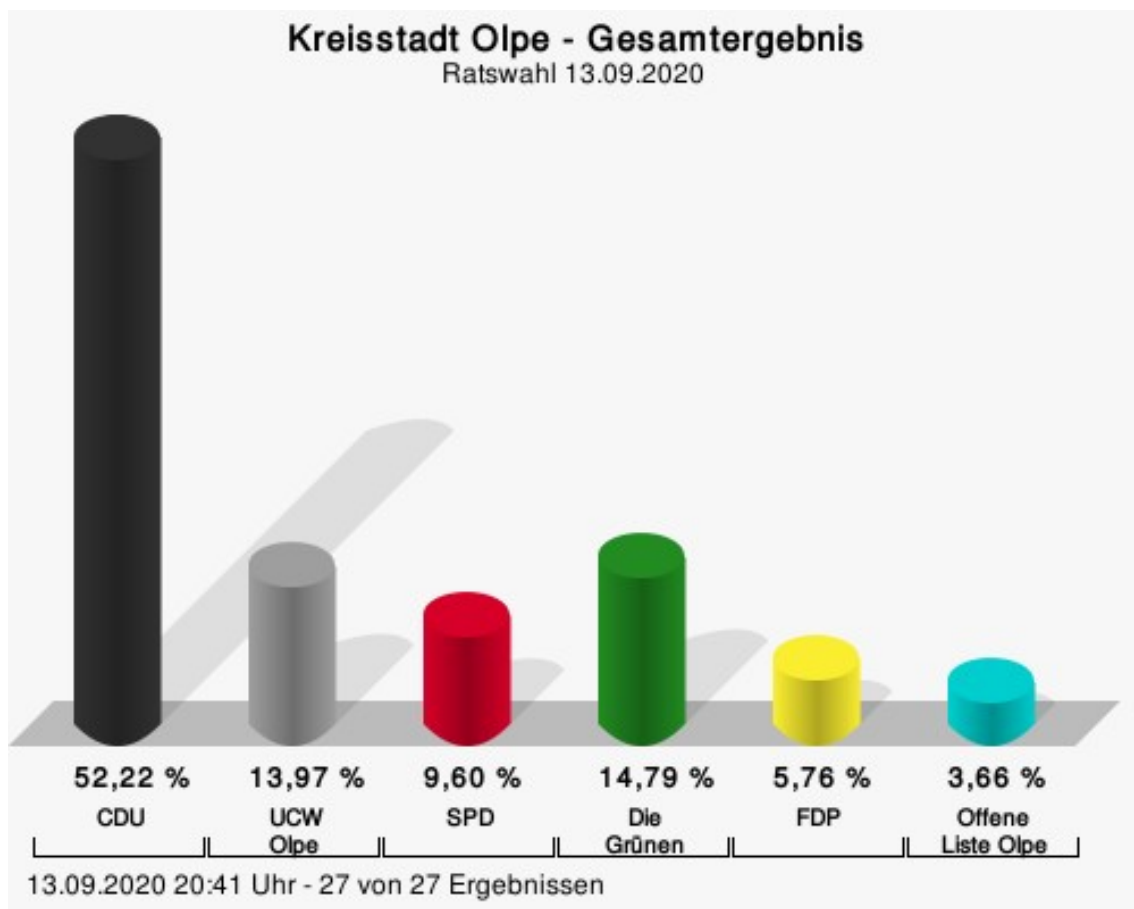
Stimmbezirk	Stand	Wahlberechtigte	Wähler/innen	gültig	Weber, CDU	Wichterich, SPD	Koch, Die Grünen
012.1 Rüblinghausen	eingegangen	824	58,01 %	99,37 %	75,16 %	11,37 %	13,47 %
012.2 Saßmicke	eingegangen	454	59,25 %	98,88 %	83,83 %	6,39 %	9,77 %
013.1 Dahl - Friedrichsthal	eingegangen	1.083	54,57 %	98,48 %	75,43 %	9,62 %	14,95 %
014.1 Rehringhausen	eingegangen	283	68,90 %	99,49 %	83,51 %	5,67 %	10,82 %
014.2 Stachelau	eingegangen	382	54,97 %	99,05 %	62,02 %	16,35 %	21,63 %
014.3 Griesemert, Wauk., Siedent., Möll., Siele	eingegangen	212	70,75 %	98,67 %	75,00 %	4,05 %	20,95 %
015.1 Altenkleusheim, Bruch	eingegangen	582	56,01 %	100,00 %	73,93 %	10,74 %	15,34 %
015.2 Neuenkleusheim, Grube Rhonard	eingegangen	481	63,83 %	97,39 %	80,27 %	7,02 %	12,71 %
016.1 Lütringhausen	eingegangen	629	56,92 %	99,16 %	78,31 %	9,01 %	12,68 %
016.2 Thieringhausen, Rhonard, Günsen	eingegangen	547	63,80 %	99,71 %	75,00 %	8,62 %	16,38 %
017.1 Rhode, Hohl	eingegangen	1.036	60,71 %	98,41 %	77,87 %	6,95 %	15,19 %
018.1 Eichhagen, Stade	eingegangen	288	57,29 %	98,79 %	58,28 %	15,95 %	25,77 %
018.2 Sondern, Hanemicke, Hitzendumicke	eingegangen	410	58,29 %	99,58 %	83,61 %	10,08 %	6,30 %
018.3 Rhode - West	eingegangen	216	60,65 %	95,42 %	73,60 %	8,80 %	17,60 %

Stimmbezirk	Stand	Wahlberechtigte	Wähler/innen	gültig	Weber, CDU	Wichterich, SPD	Koch, Die Grünen
019.1 Neger, Kessenhammer, Howald, Haardt	eingegangen	333	68,47 %	94,30 %	58,14 %	19,07 %	22,79 %
019.2 Obervei- schede, Teck- linghs., Fahlensch.	eingegangen	663	66,67 %	99,32 %	79,04 %	7,29 %	13,67 %
Kreisstadt Olpe	27 von 27	20.012	55,98 %	98,47 %	72,20 %	10,03 %	17,78 %

Ratswahl

Kreisstadt Olpe

	Anzahl	Prozent
CDU	5.796	52,22 %
UCW Olpe	1.551	13,97 %
SPD	1.066	9,60 %
Die Grünen	1.642	14,79 %
FDP	639	5,76 %
OLO	406	3,66 %



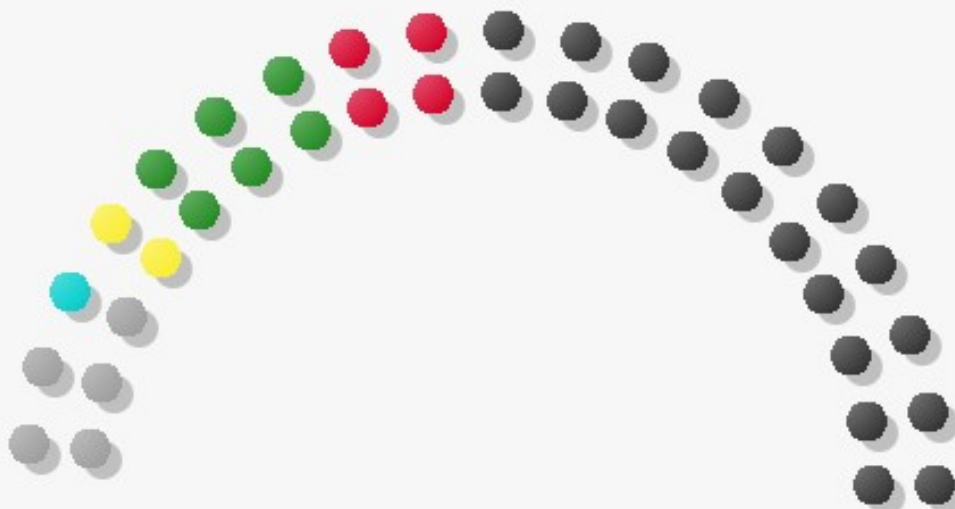
CDU = Christlich Demokratische Union Deutschlands
 UCW Olpe = Unabhängige Christliche Wählergemeinschaft Olpe e.V.
 SPD = Sozialdemokratische Partei Deutschlands
 Die Grünen = Bündnis 90/Die Grünen der Kreisstadt Olpe
 FDP = Freie Demokratische Partei

Sitzverteilung

Es wurden 38 Sitze vergeben.

Kreisstadt Olpe - Gesamtergebnis - Sitzverteilung

Ratswahl 13.09.2020



13.09.2020 20:41 Uhr

	CDU
	SPD
	Die Grünen
	FDP
	OLO
	UCW Olpe

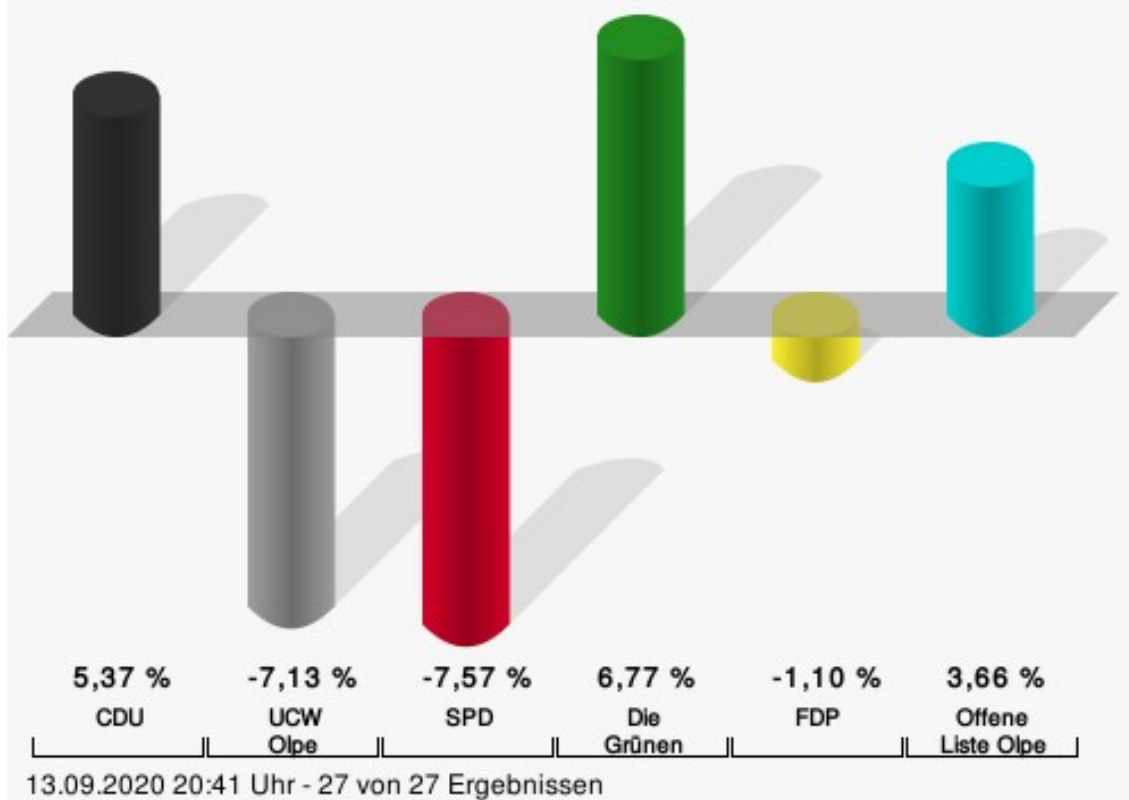
gewählte Kandidaten

Partei	Kandidat	Mandat
CDU	Scharfenbaum, Philipp Gerhard	Direktmandat im Wahlbezirk 001
CDU	Clemens, Frank	Direktmandat im Wahlbezirk 002
CDU	Schneider, Christian	Direktmandat im Wahlbezirk 003
CDU	Schulte, Sandra	Direktmandat im Wahlbezirk 004
CDU	Hütte, Nicole	Direktmandat im Wahlbezirk 005
CDU	Arens, Markus	Direktmandat im Wahlbezirk 006
CDU	Sieg, Carsten Alexander	Direktmandat im Wahlbezirk 007
CDU	Siebert, Ann-Sophie	Direktmandat im Wahlbezirk 008
CDU	Sonsalla, Jürgen	Direktmandat im Wahlbezirk 009
CDU	Kieserling, Marco	Direktmandat im Wahlbezirk 010
CDU	Ritter, Jochen	Direktmandat im Wahlbezirk 011
CDU	Bröcher, Markus	Direktmandat im Wahlbezirk 012
CDU	Primavesi, Thomas	Direktmandat im Wahlbezirk 013
CDU	Schnüttgen, Rüdiger	Direktmandat im Wahlbezirk 014

CDU	Baumann, Michael	Direktmandat im Wahlbezirk 015
CDU	Hengstebeck, Verena	Direktmandat im Wahlbezirk 016
CDU	Scheffel, Michael	Direktmandat im Wahlbezirk 017
CDU	Wrede, Michael	Direktmandat im Wahlbezirk 018
CDU	Weiskirch, Jan	Direktmandat im Wahlbezirk 019
CDU	Beckmann, Ulrike	Reservelistenplatz 20
UCW Olpe	Lubig, Peterpaul	Reservelistenplatz 1
UCW Olpe	Zimmermann, Andreas	Reservelistenplatz 2
UCW Olpe	Pulte, Werner	Reservelistenplatz 3
UCW Olpe	Ohm, Klaus-Martin	Reservelistenplatz 4
UCW Olpe	Schmidt, Peter Uwe	Reservelistenplatz 5
SPD	Reichel, Volker	Reservelistenplatz 1
SPD	Stamm, Christin-Marie	Reservelistenplatz 2
SPD	Langner, Klaus Peter	Reservelistenplatz 3
SPD	Truttmann, Johannes	Reservelistenplatz 4
Die Grünen	Marjanović, Žaklina	Reservelistenplatz 1
Die Grünen	Koch, Matthias Maria Antonius	Reservelistenplatz 2
Die Grünen	Holterhoff, Alice	Reservelistenplatz 3
Die Grünen	Nenne, Hans Jürgen	Reservelistenplatz 4
Die Grünen	Kühn, Regina	Reservelistenplatz 5
Die Grünen	Bock, Christian	Reservelistenplatz 6
FDP	Stenzel, Andreas	Reservelistenplatz 1
FDP	Moseler, Martin	Reservelistenplatz 2
OLO	Wigger, Wolfgang	Reservelistenplatz 1

Kreisstadt Olpe - Gesamtergebnis

Ratswahl 13.09.2020 | 25.05.2014



CDU = Christlich Demokratische Union Deutschlands

UCW Olpe = Unabhängige Christliche Wählergemeinschaft Olpe e.V.

SPD = Sozialdemokratische Partei Deutschlands

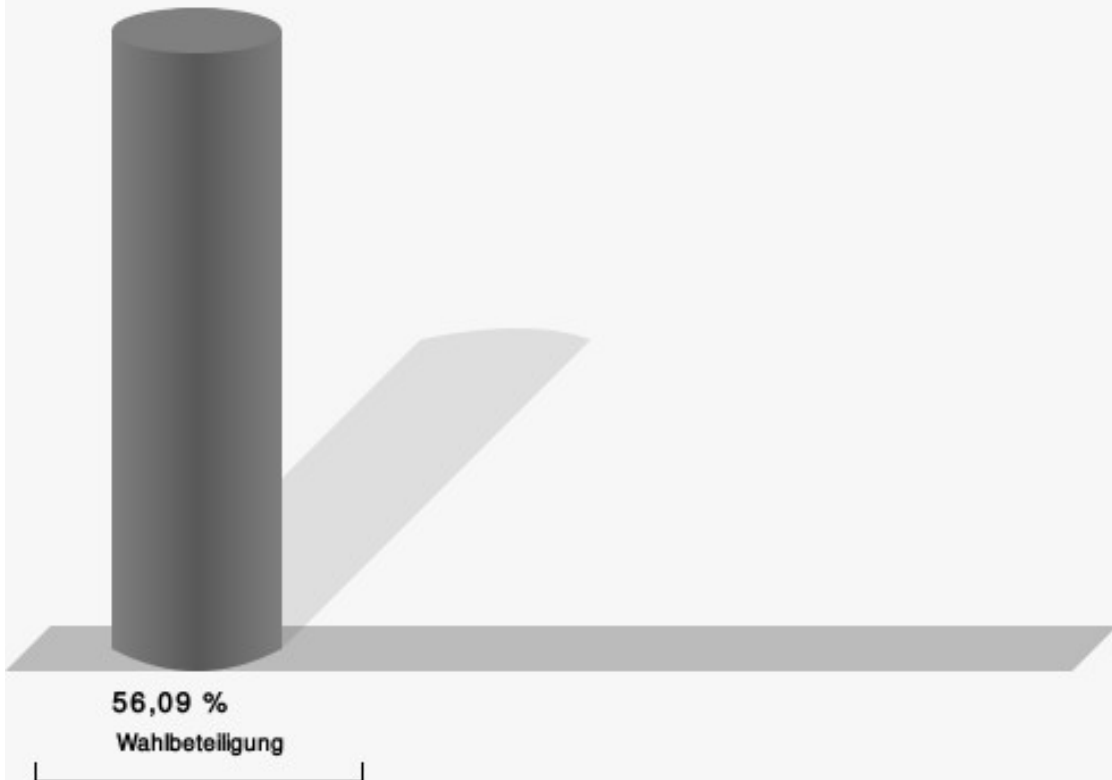
Die Grünen = Bündnis 90/Die Grünen der Kreisstadt Olpe

FDP = Freie Demokratische Partei

Kreisstadt Olpe
Ratswahl 13.09.2020
Gewinne und Verluste Gesamtergebnis

	aktuelle Wahl: Ratswahl 13.09.2020	im Vergleich zur: Ratswahl 25.05.2014	
		Ergebnis	Gewinne und Verluste
Wahlberechtigte	20.012	20.155	-143
Wähler	11.225	10.566	+659
	56,09 %	52,42 %	+ 3,67
gültige Stimmen	11.100	10.445	+655
	98,89 %	98,85 %	+ 0,04
CDU	5.796	4.893	+903
	52,22 %	46,85 %	+ 5,37
UCW Olpe	1.551	2.204	-653
	13,97 %	21,10 %	- 7,13
SPD	1.066	1.793	-727
	9,60 %	17,17 %	- 7,57
Die Grünen	1.642	838	+804
	14,79 %	8,02 %	+ 6,77
FDP	639	717	-78
	5,76 %	6,86 %	- 1,10
OLO	406	0	+406
	3,66 %	0,00 %	+ 3,66

Wahlbeteiligung

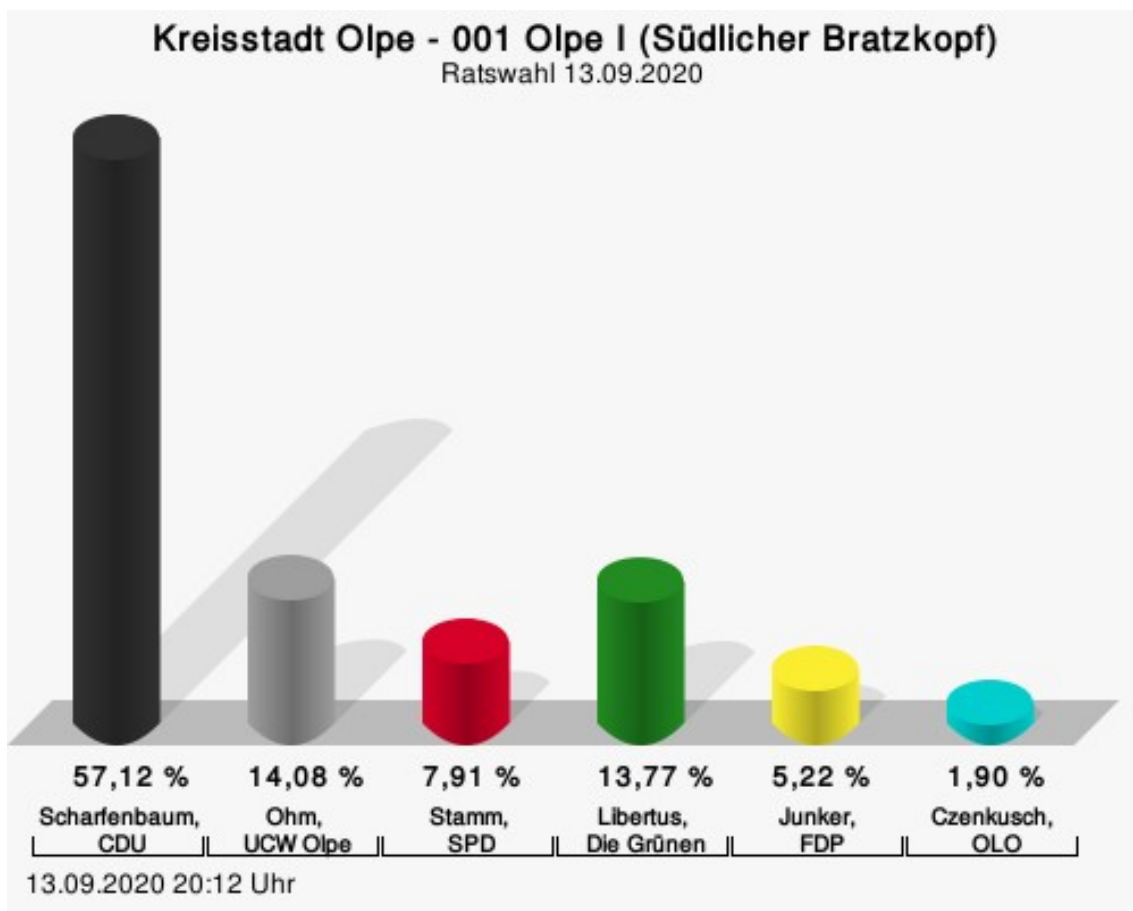


13.09.2020 20:41 Uhr - 27 von 27 Ergebnissen

Wahlbezirke

001 Olpe I (Südlicher Bratzkopf)

	Anzahl	Prozent
Scharfenbaum, CDU	361	57,12 %
Ohm, UCW Olpe	89	14,08 %
Stamm, SPD	50	7,91 %
Libertus, Die Grünen	87	13,77 %
Junker, FDP	33	5,22 %
Czenkusch, OLO	12	1,90 %



Scharfenbaum, CDU = Philipp Gerhard Scharfenbaum, Christlich Demokratische Union Deutschlands

Ohm, UCW Olpe = Klaus-Martin Ohm, Unabhängige Christliche Wählergemeinschaft Olpe e.V.

Stamm, SPD = Christin-Marie Stamm, Sozialdemokratische Partei Deutschlands

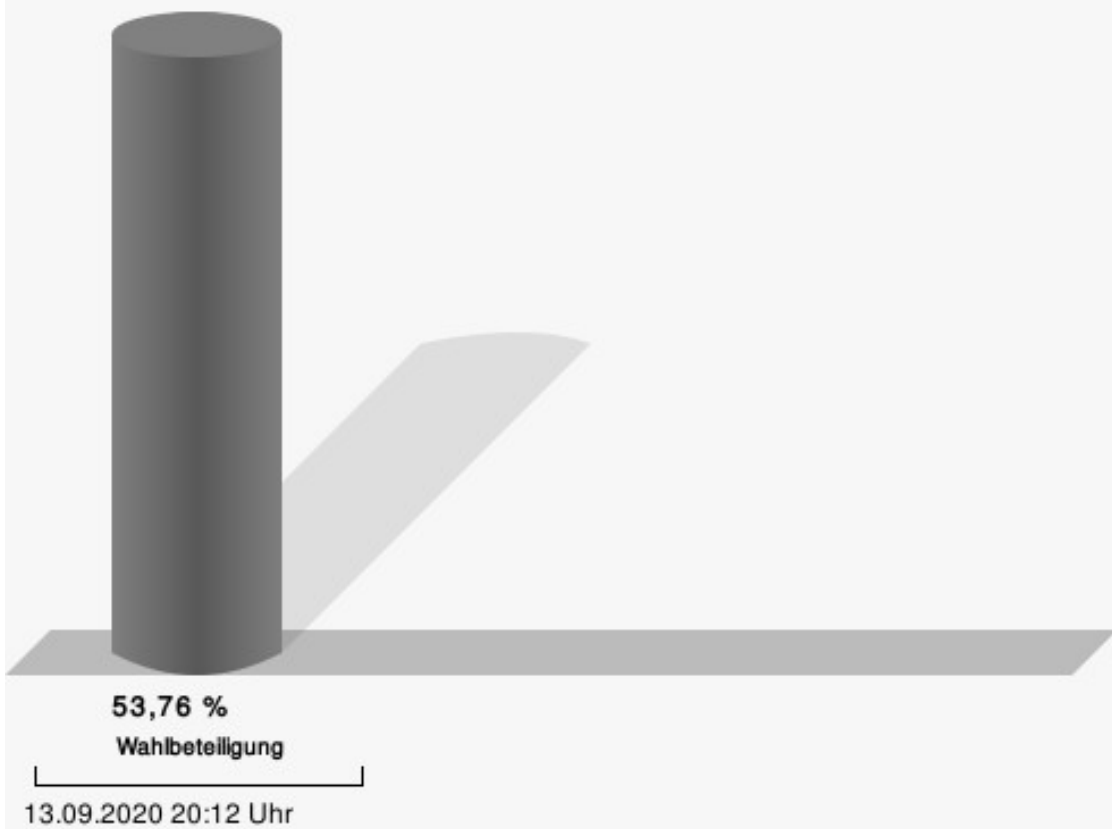
Libertus, Die Grünen = Alina Libertus, Bündnis 90/Die Grünen der Kreisstadt Olpe

Junker, FDP = Florian Junker, Freie Demokratische Partei

Czenkusch, OLO = Siglinde Czenkusch, Offene Liste Olpe

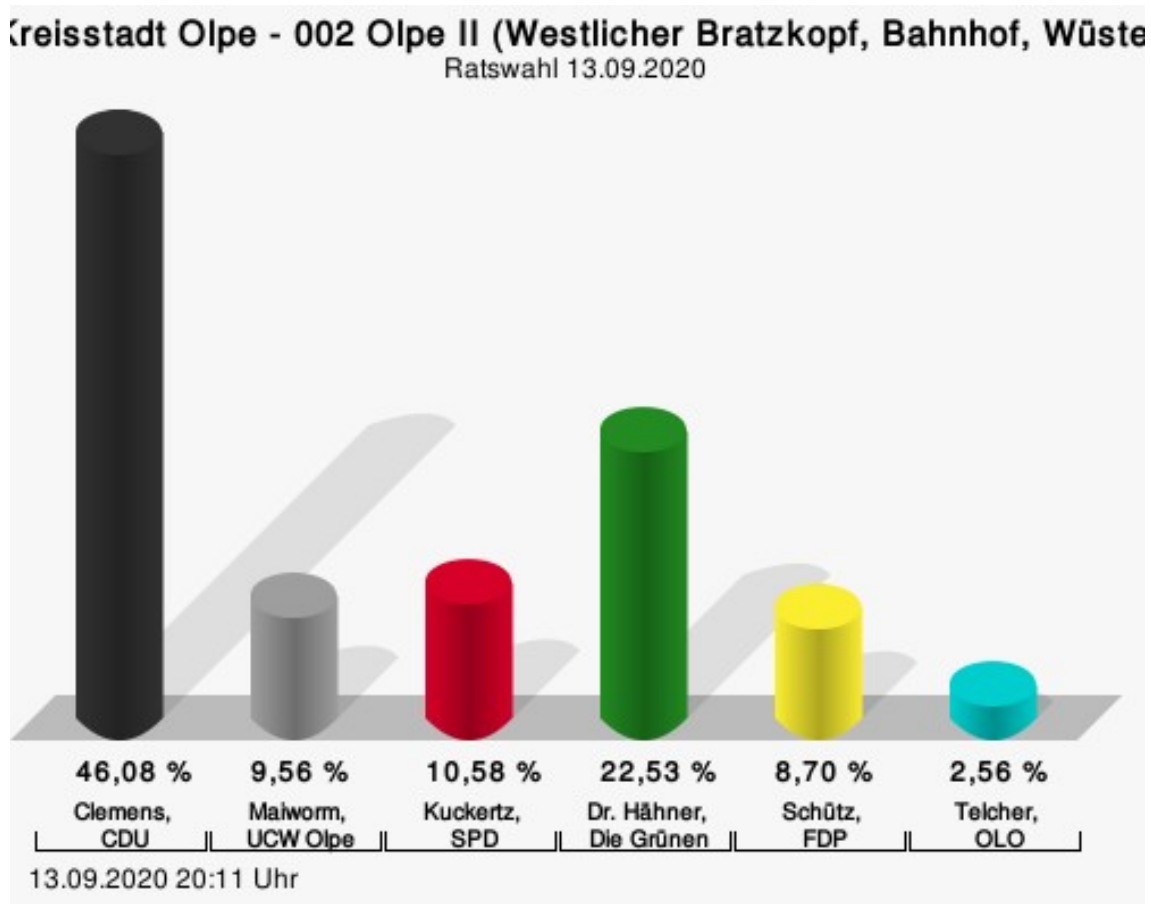
Gewählt
Scharfenbaum, Philipp Gerhard (CDU)

Wahlbeteiligung



002 Olpe II (Westlicher Bratzkopf, Bahnhof, Wüste)

	Anzahl	Prozent
Clemens, CDU	270	46,08 %
Maiworm, UCW Olpe	56	9,56 %
Kuckertz, SPD	62	10,58 %
Dr. Hähner, Die Grünen	132	22,53 %
Schütz, FDP	51	8,70 %
Telcher, OLO	15	2,56 %



Clemens, CDU = Frank Clemens, Christlich Demokratische Union Deutschlands

Maiworm, UCW Olpe = Heinrich Maria Maiworm, Unabhängige Christliche Wählergemeinschaft Olpe e.V.

Kuckertz, SPD = Walter Christian Kuckertz, Sozialdemokratische Partei Deutschlands

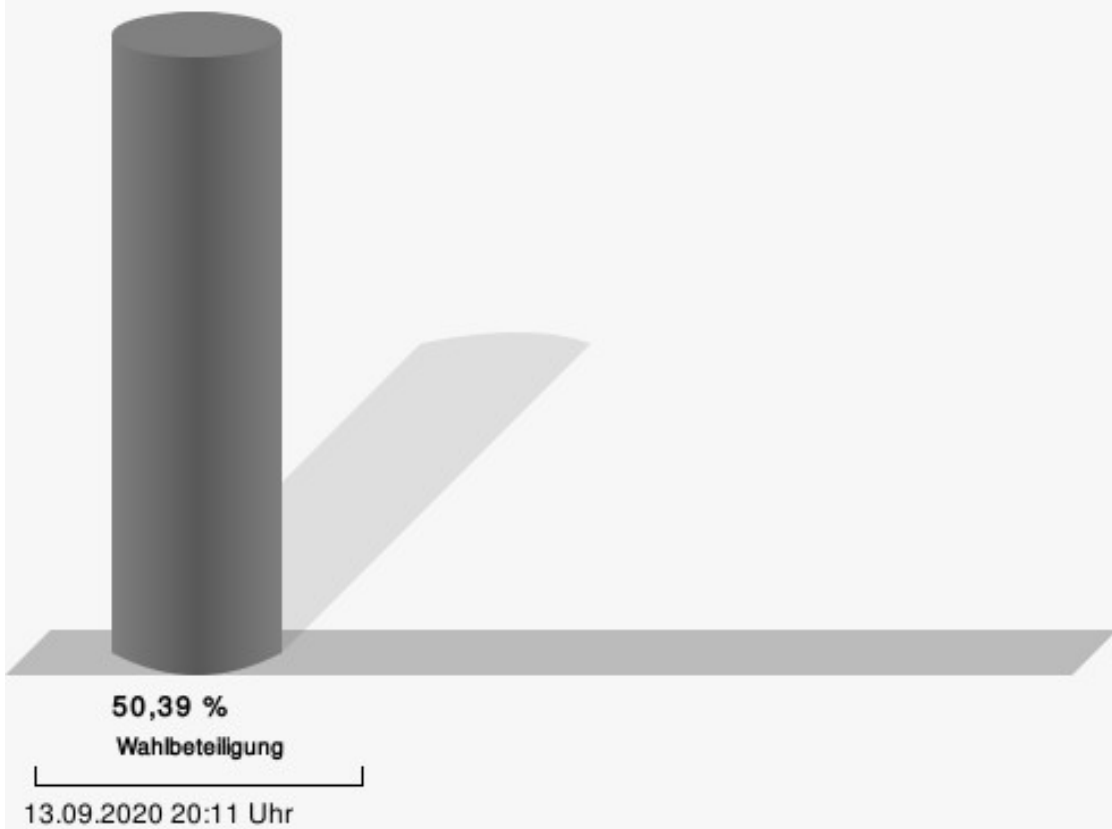
Dr. Hähner, Die Grünen = Dr. Olaf Hähner, Bündnis 90/Die Grünen der Kreisstadt Olpe

Schütz, FDP = Stefan Henning Schütz, Freie Demokratische Partei

Telcher, OLO = Albert Telcher, Offene Liste Olpe

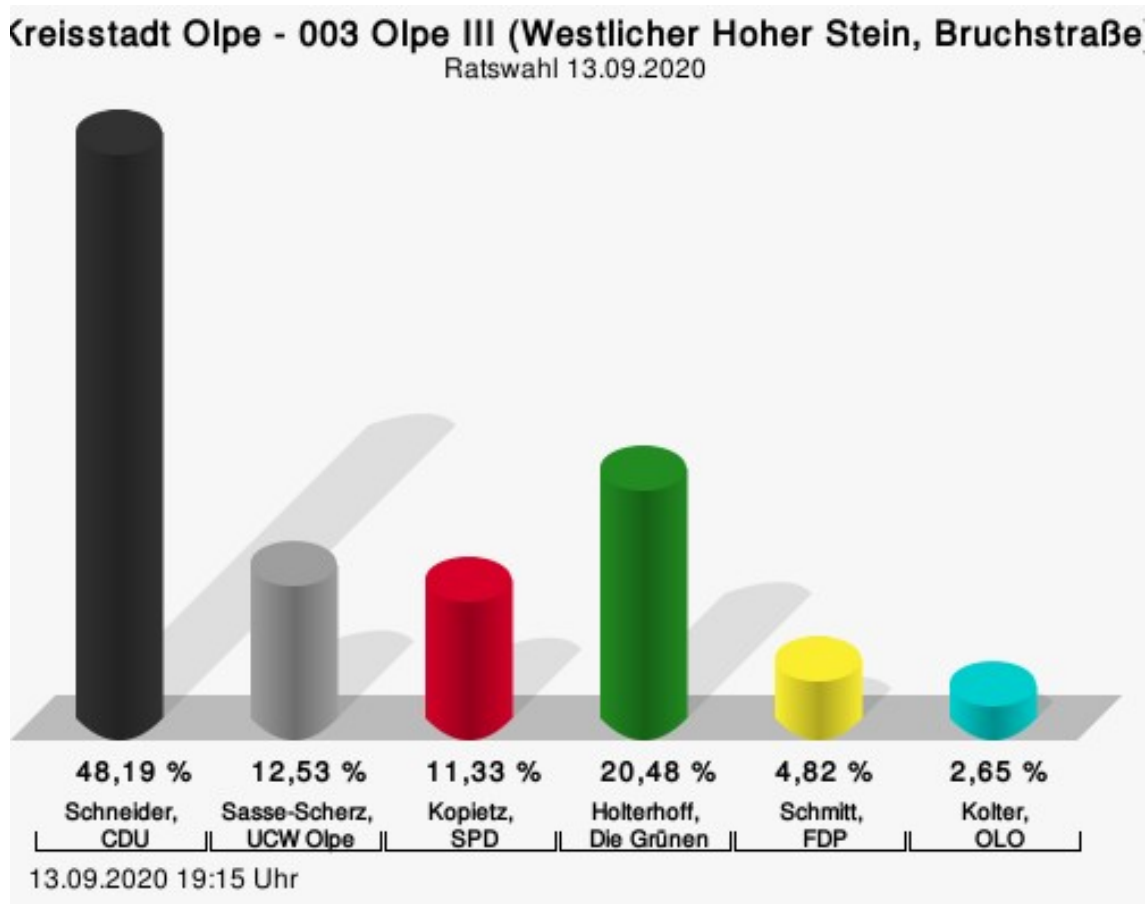
Gewählt
Clemens, Frank (CDU)

Wahlbeteiligung



003 Olpe III (Westlicher Hoher Stein, Bruchstraße)

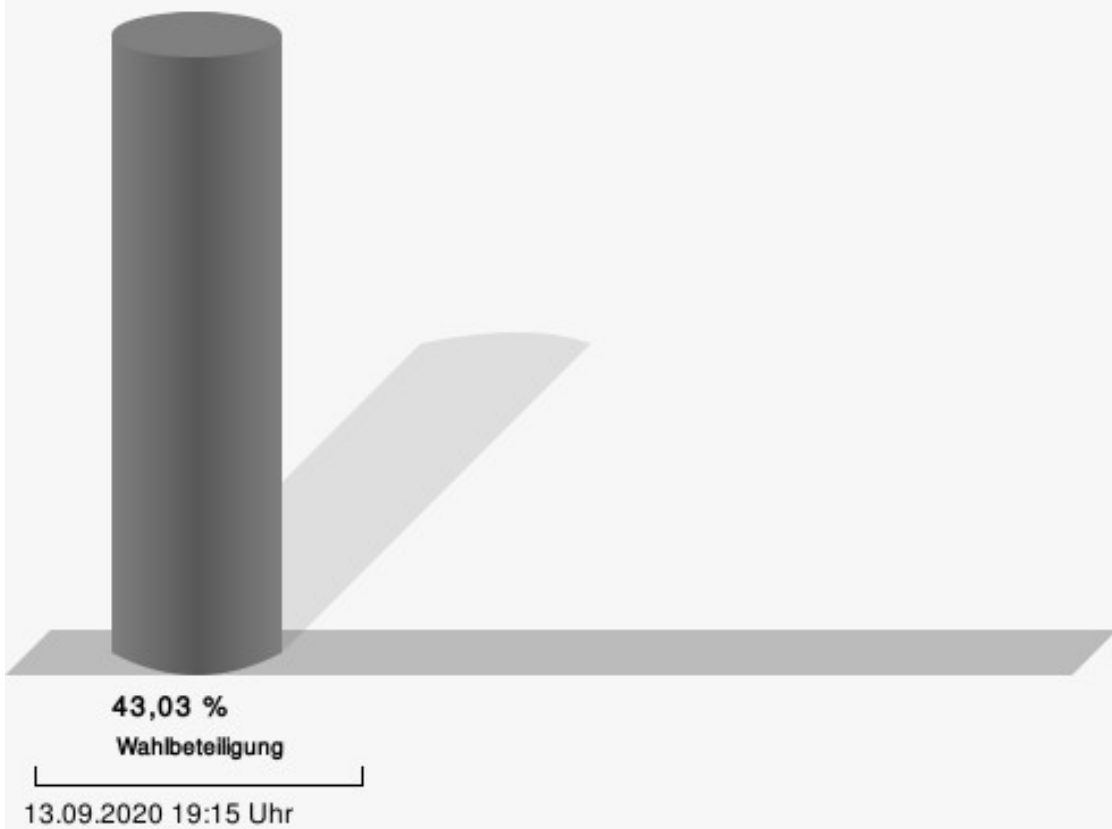
	Anzahl	Prozent
Schneider, CDU	200	48,19 %
Sasse-Scherz, UCW Olpe	52	12,53 %
Kopietz, SPD	47	11,33 %
Holterhoff, Die Grünen	85	20,48 %
Schmitt, FDP	20	4,82 %
Kolter, OLO	11	2,65 %



Schneider, CDU = Christian Schneider, Christlich Demokratische Union Deutschlands
 Sasse-Scherz, UCW Olpe = Svenja Sasse-Scherz, Unabhängige Christliche Wählergemeinschaft Olpe e.V.
 Kopietz, SPD = Manfred Kopietz, Sozialdemokratische Partei Deutschlands
 Holterhoff, Die Grünen = Alice Holterhoff, Bündnis 90/Die Grünen der Kreisstadt Olpe
 Schmitt, FDP = Denis Schmitt, Freie Demokratische Partei
 Kolter, OLO = Bernd Kolter, Offene Liste Olpe

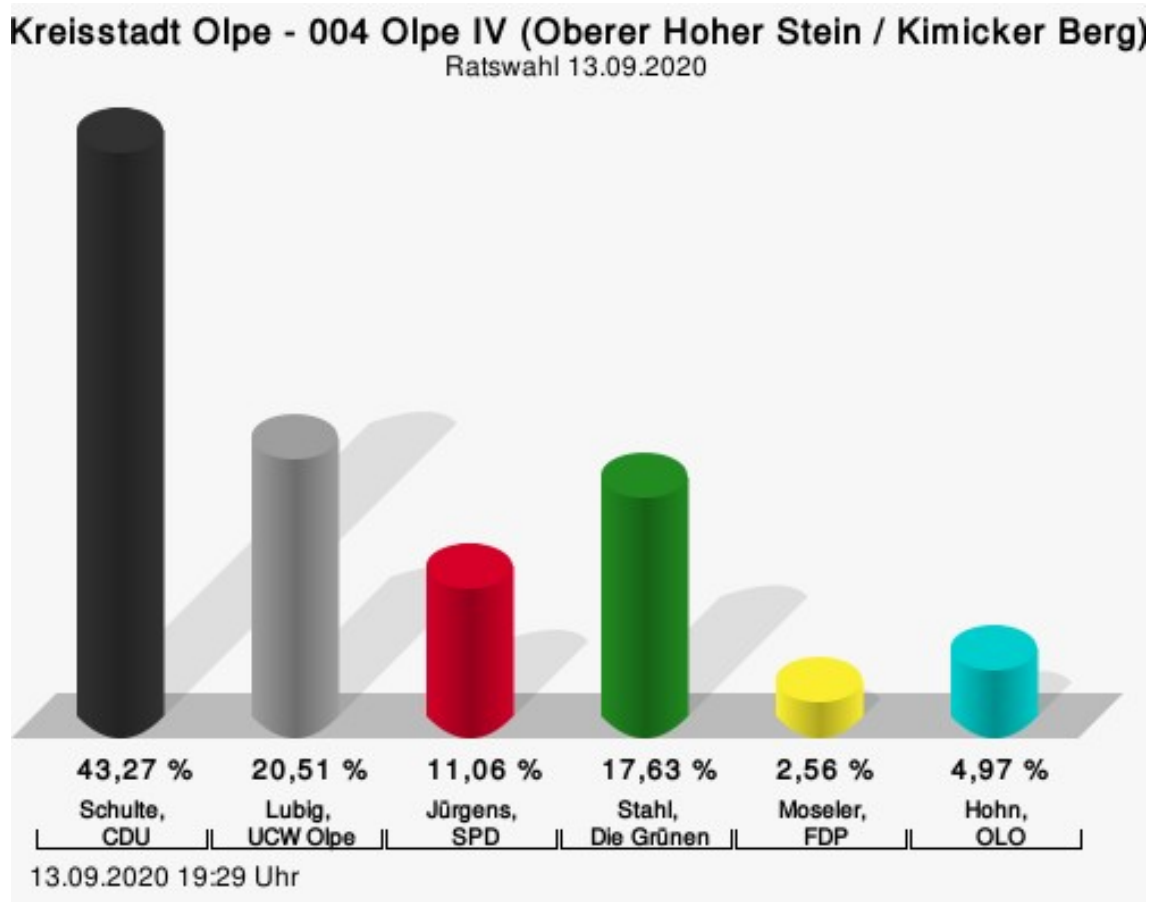
Gewählt
Schneider, Christian (CDU)

Wahlbeteiligung



004 Olpe IV (Oberer Hoher Stein / Kimicker Berg)

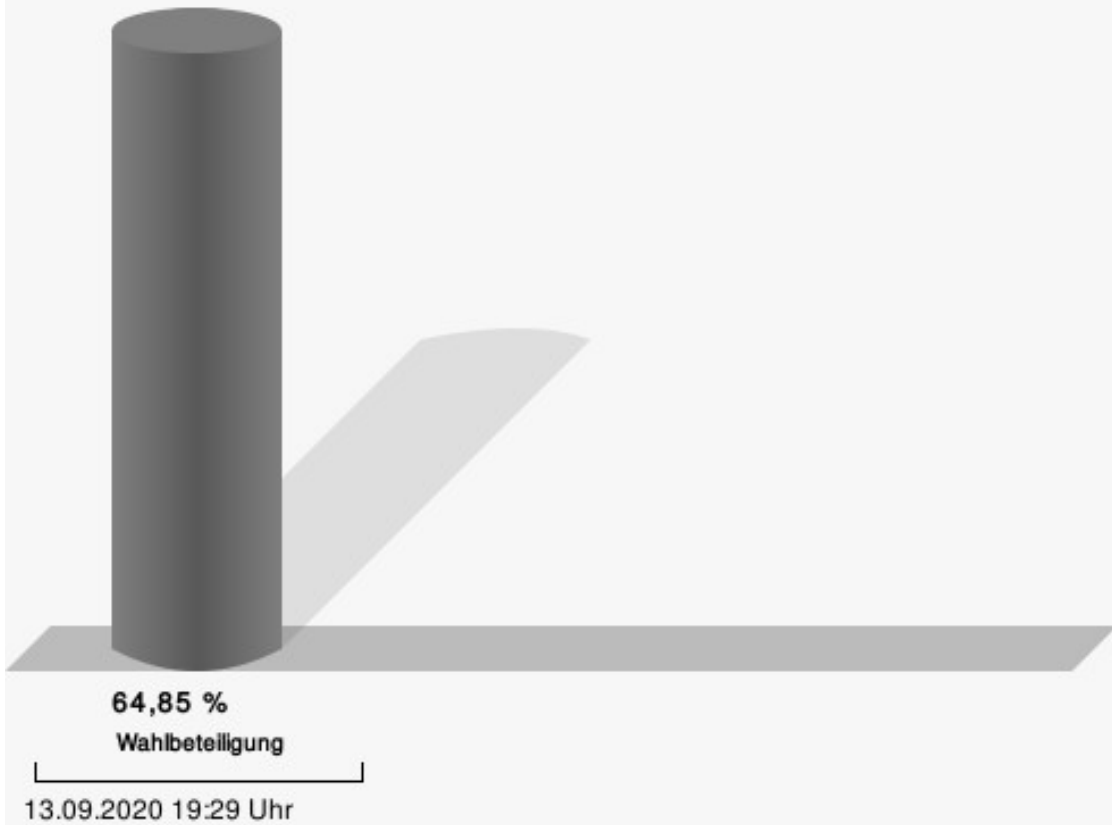
	Anzahl	Prozent
Schulte, CDU	270	43,27 %
Lubig, UCW Olpe	128	20,51 %
Jürgens, SPD	69	11,06 %
Stahl, Die Grünen	110	17,63 %
Moseler, FDP	16	2,56 %
Hohn, OLO	31	4,97 %



Schulte, CDU = Sandra Schulte, Christlich Demokratische Union Deutschlands
 Lubig, UCW Olpe = Peterpaul Lubig, Unabhängige Christliche Wählergemeinschaft Olpe e.V.
 Jürgens, SPD = Klaus Jürgens, Sozialdemokratische Partei Deutschlands
 Stahl, Die Grünen = Heinz Georg Stahl, Bündnis 90/Die Grünen der Kreisstadt Olpe
 Moseler, FDP = Lucy Ljudmilla Moseler, Freie Demokratische Partei
 Hohn, OLO = Christian Hohn, Offene Liste Olpe

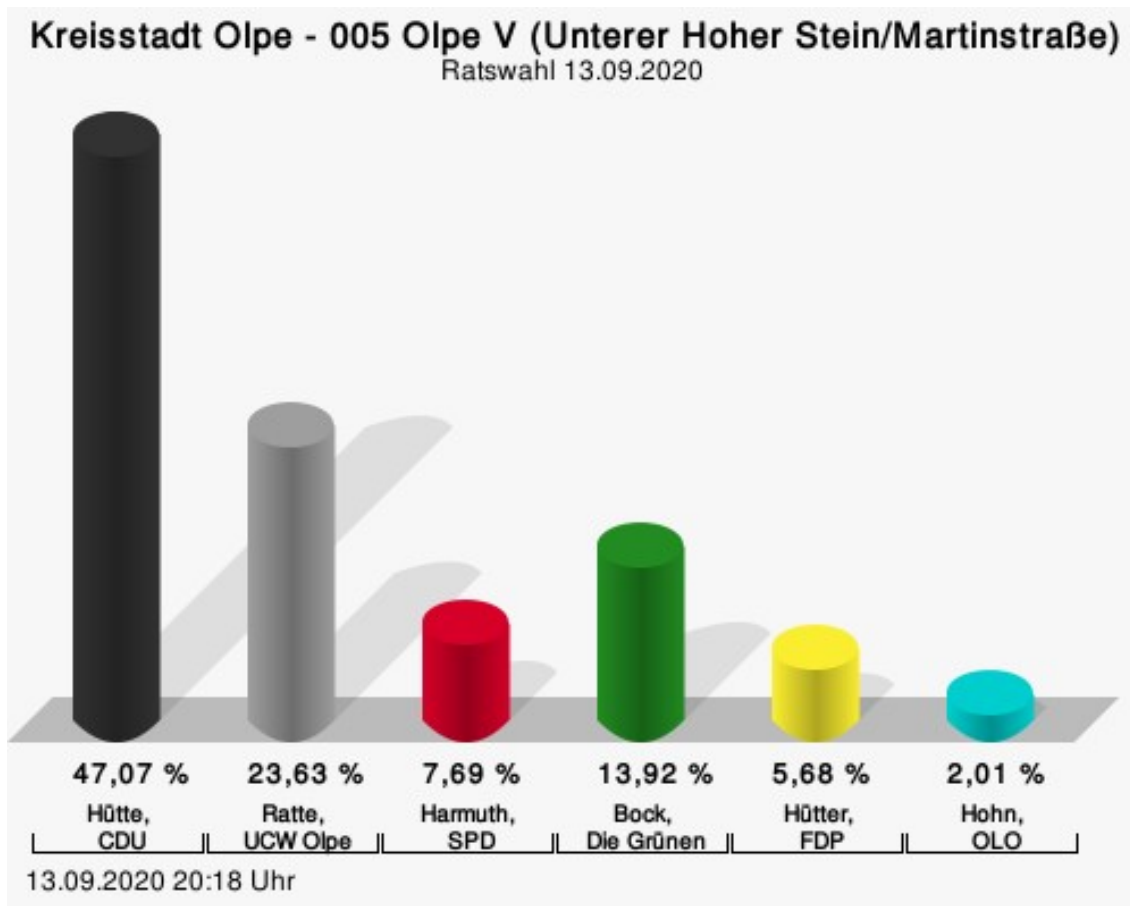
Gewählt
Schulte, Sandra (CDU)

Wahlbeteiligung



005 Olpe V (Unterer Hoher Stein/Martinstraße)

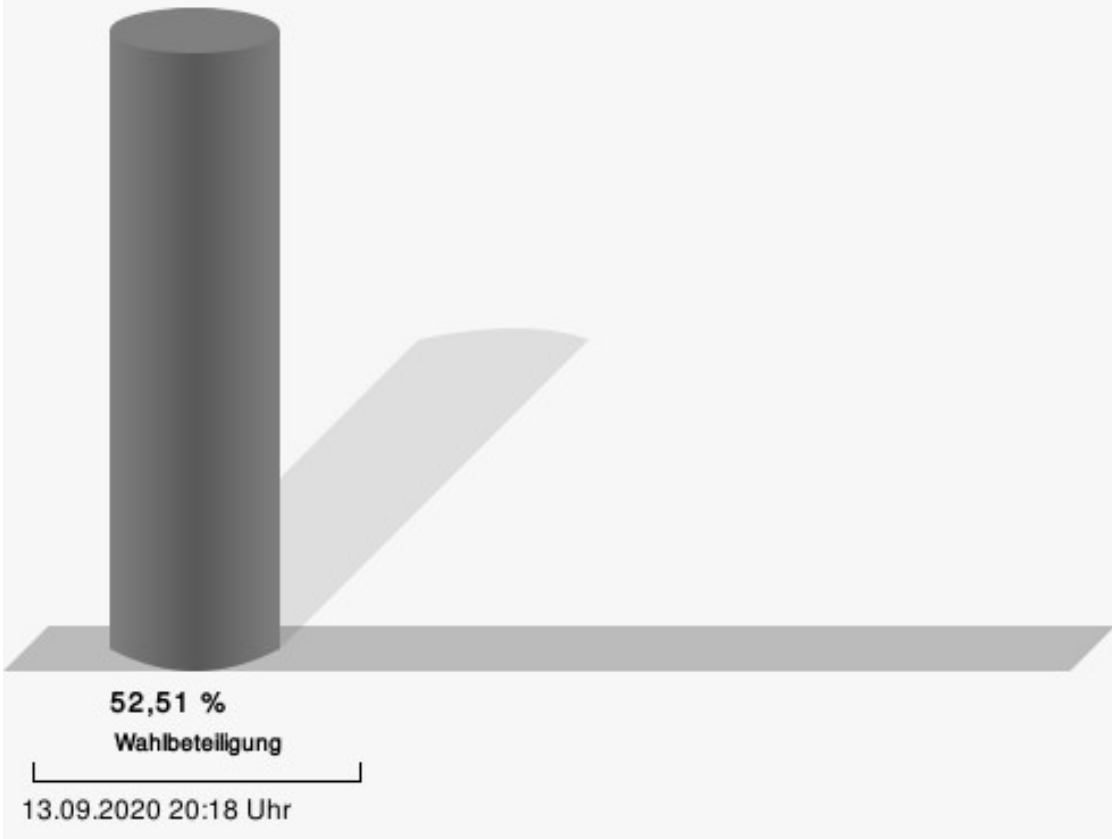
	Anzahl	Prozent
Hütte, CDU	257	47,07 %
Ratte, UCW Olpe	129	23,63 %
Harmuth, SPD	42	7,69 %
Bock, Die Grünen	76	13,92 %
Hütter, FDP	31	5,68 %
Hohn, OLO	11	2,01 %



Hütte, CDU = Nicole Hütte, Christlich Demokratische Union Deutschlands
 Ratte, UCW Olpe = Christian Ratte, Unabhängige Christliche Wählergemeinschaft Olpe e.V.
 Harmuth, SPD = Marvin Harmuth, Sozialdemokratische Partei Deutschlands
 Bock, Die Grünen = Sabine Bock, Bündnis 90/Die Grünen der Kreisstadt Olpe
 Hütter, FDP = Florian Hütter, Freie Demokratische Partei
 Hohn, OLO = Waltraud Emmi Hohn, Offene Liste Olpe

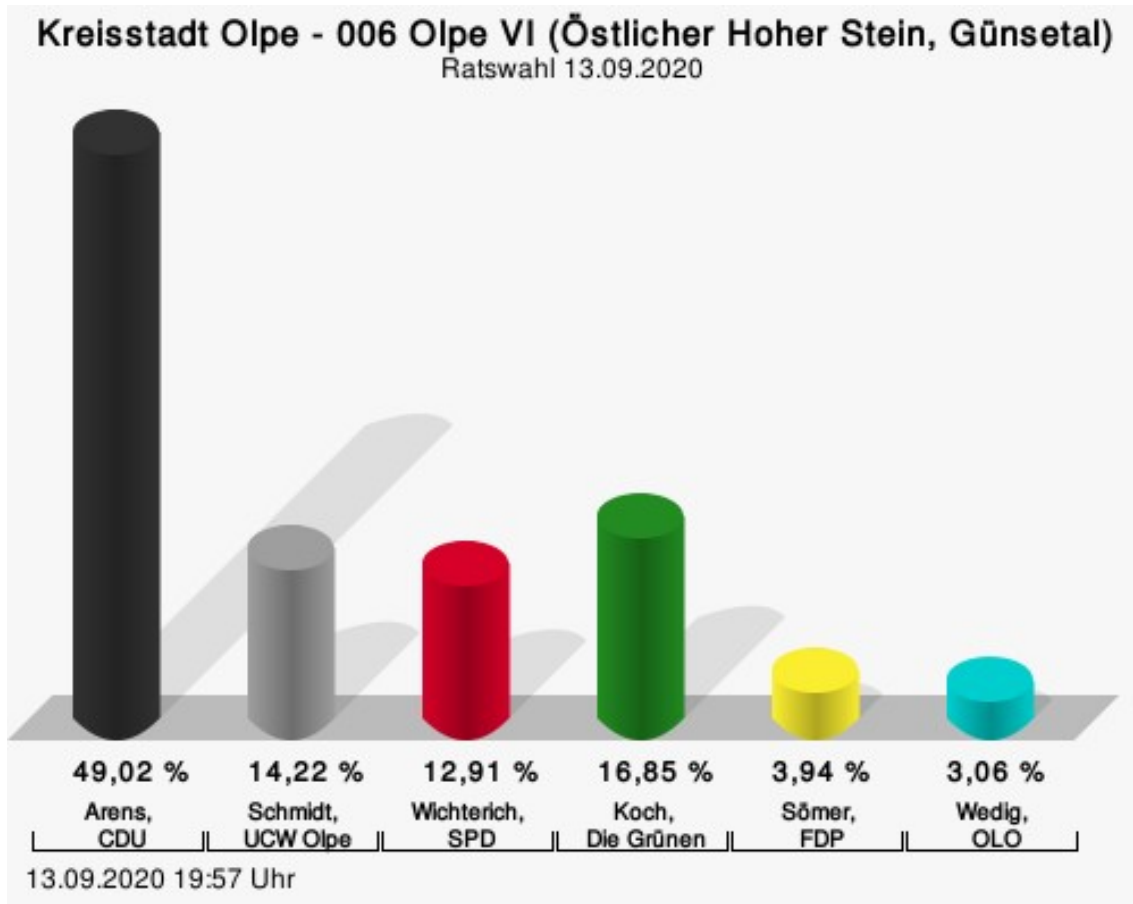
Gewählt
Hütte, Nicole (CDU)

Wahlbeteiligung



006 Olpe VI (Östlicher Hoher Stein, Günsetal)

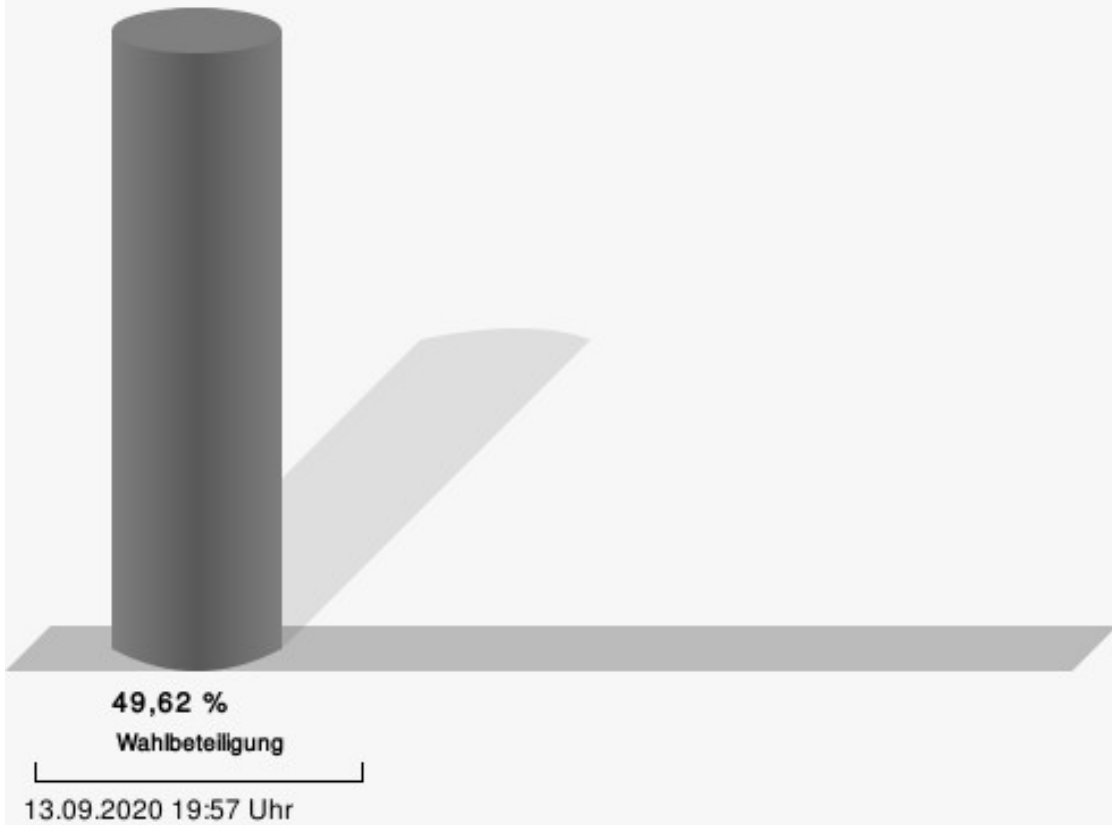
	Anzahl	Prozent
Arens, CDU	224	49,02 %
Schmidt, UCW Olpe	65	14,22 %
Wichterich, SPD	59	12,91 %
Koch, Die Grünen	77	16,85 %
Sömer, FDP	18	3,94 %
Wedig, OLO	14	3,06 %



Arens, CDU = Markus Arens, Christlich Demokratische Union Deutschlands
 Schmidt, UCW Olpe = Peter Uwe Schmidt, Unabhängige Christliche Wählergemeinschaft Olpe e.V.
 Wichterich, SPD = Johannes Jan Wichterich, Sozialdemokratische Partei Deutschlands
 Koch, Die Grünen = Jutta Maria Koch, Bündnis 90/Die Grünen der Kreisstadt Olpe
 Sömer, FDP = Andre Sömer, Freie Demokratische Partei
 Wedig, OLO = Annette Wedig, Offene Liste Olpe

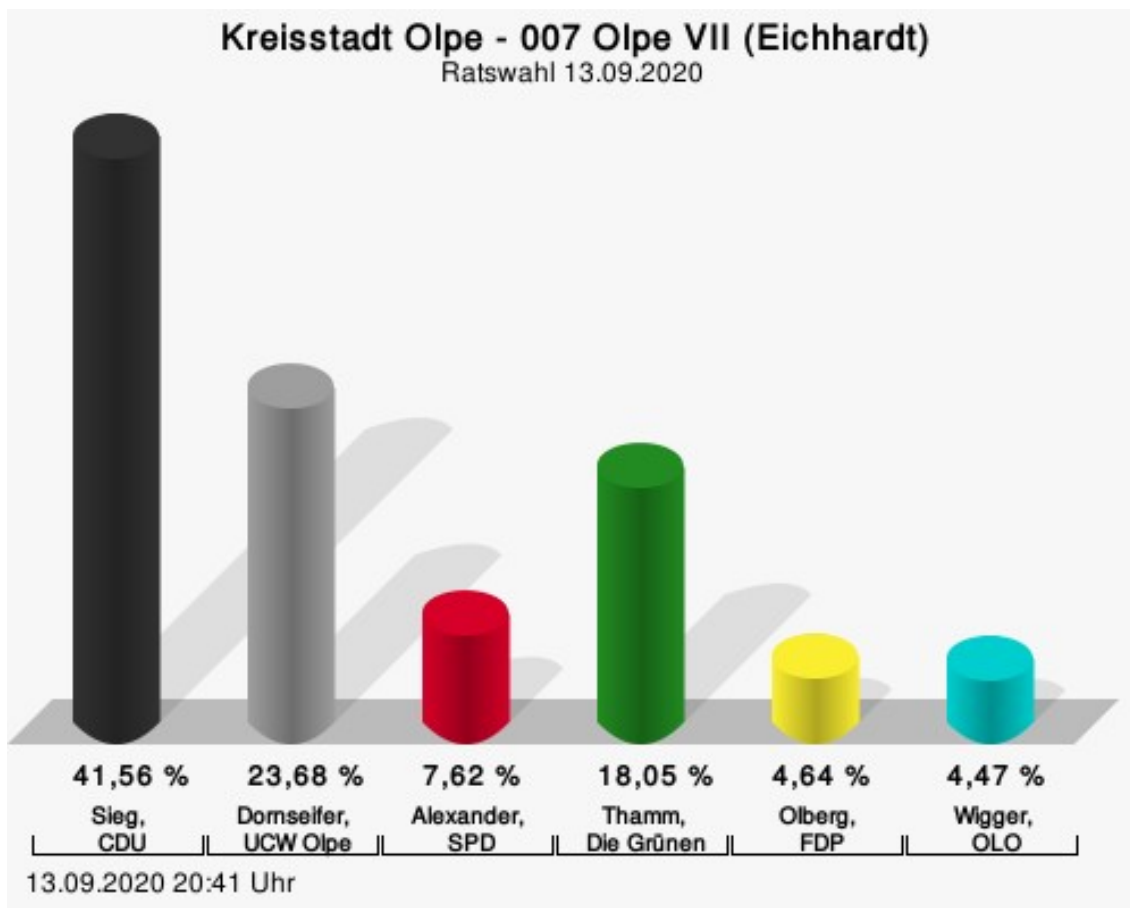
Gewählt
Arens, Markus (CDU)

Wahlbeteiligung



007 Olpe VII (Eichhardt)

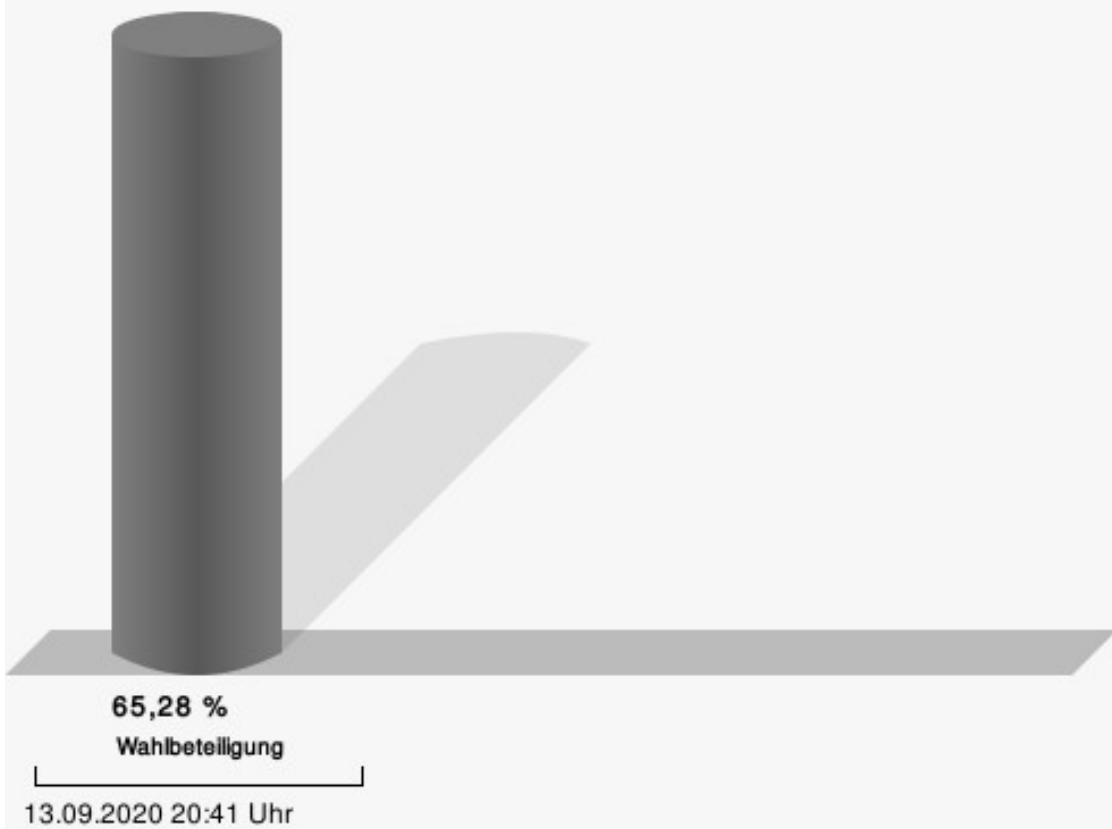
	Anzahl	Prozent
Sieg, CDU	251	41,56 %
Dornseifer, UCW Olpe	143	23,68 %
Alexander, SPD	46	7,62 %
Thamm, Die Grünen	109	18,05 %
Olberg, FDP	28	4,64 %
Wigger, OLO	27	4,47 %



Sieg, CDU = Carsten Alexander Sieg, Christlich Demokratische Union Deutschlands
Dornseifer, UCW Olpe = Klaus Dornseifer, Unabhängige Christliche Wählergemeinschaft Olpe e.V.
Alexander, SPD = Bernd Alexander, Sozialdemokratische Partei Deutschlands
Thamm, Die Grünen = Holger Thamm, Bündnis 90/Die Grünen der Kreisstadt Olpe
Olberg, FDP = Christoph Olberg, Freie Demokratische Partei
Wigger, OLO = Burkhard Wigger, Offene Liste Olpe

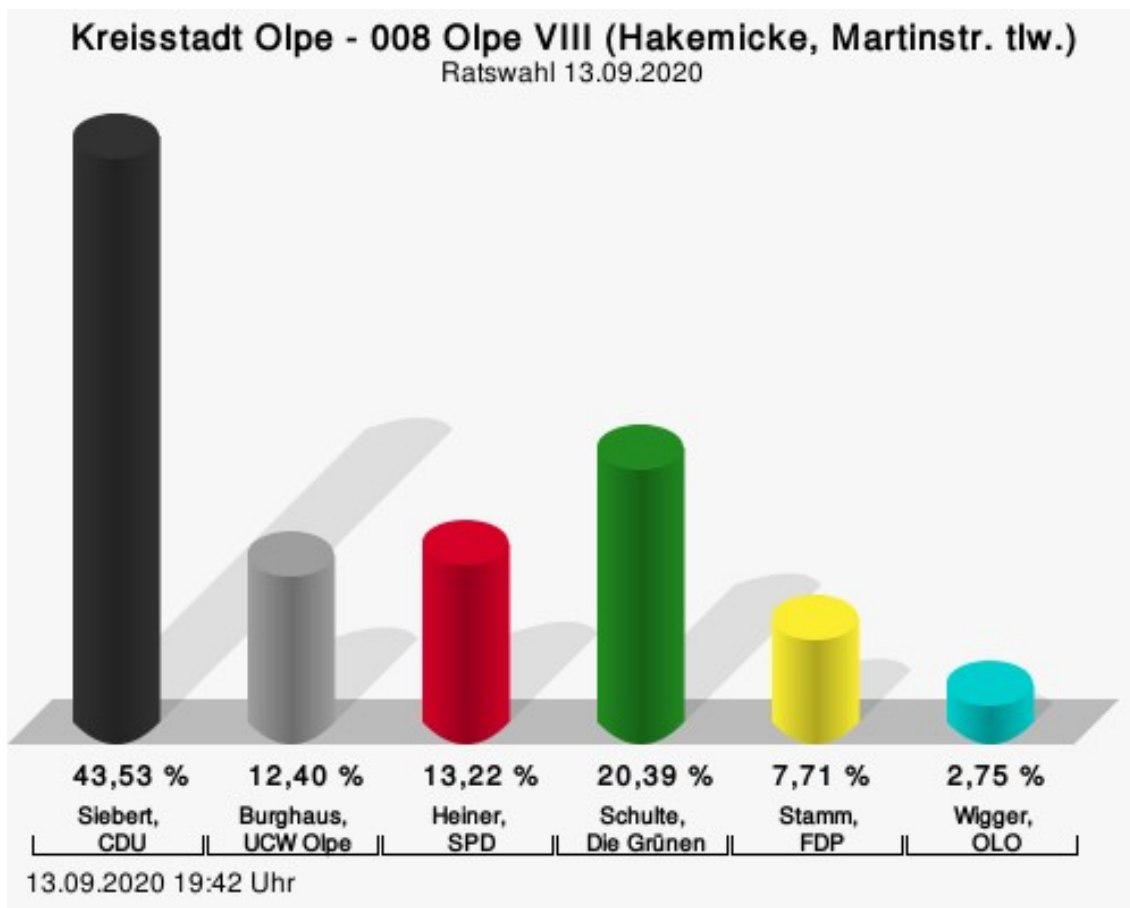
Gewählt
Sieg, Carsten Alexander (CDU)

Wahlbeteiligung



008 Olpe VIII (Hakemicke, Martinstr. tlw.)

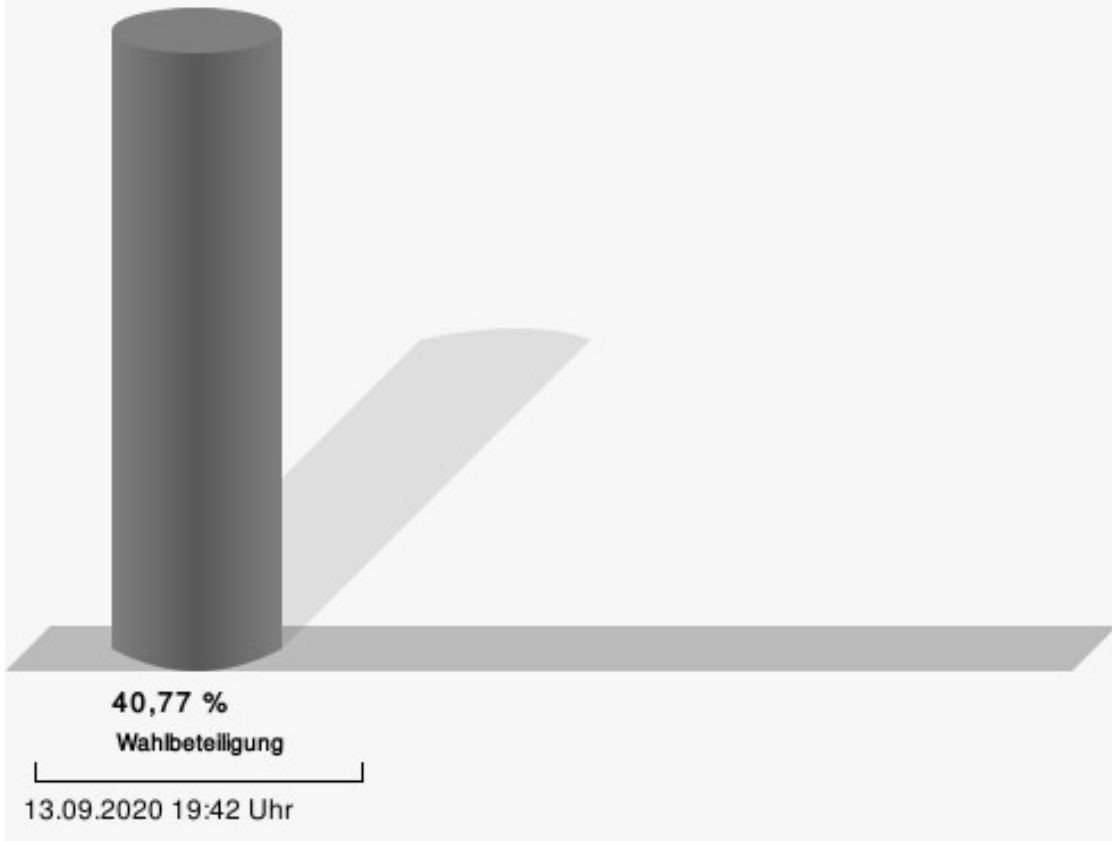
	Anzahl	Prozent
Siebert, CDU	158	43,53 %
Burghaus, UCW Olpe	45	12,40 %
Heiner, SPD	48	13,22 %
Schulte, Die Grünen	74	20,39 %
Stamm, FDP	28	7,71 %
Wigger, OLO	10	2,75 %



Siebert, CDU = Ann-Sophie Siebert, Christlich Demokratische Union Deutschlands
 Burghaus, UCW Olpe = Angelika Burghaus, Unabhängige Christliche Wählergemeinschaft Olpe e.V.
 Heiner, SPD = Johannes Jörg Heiner, Sozialdemokratische Partei Deutschlands
 Schulte, Die Grünen = Judith Schulte, Bündnis 90/Die Grünen der Kreisstadt Olpe
 Stamm, FDP = Marc Stamm, Freie Demokratische Partei
 Wigger, OLO = Manfred Wigger, Offene Liste Olpe

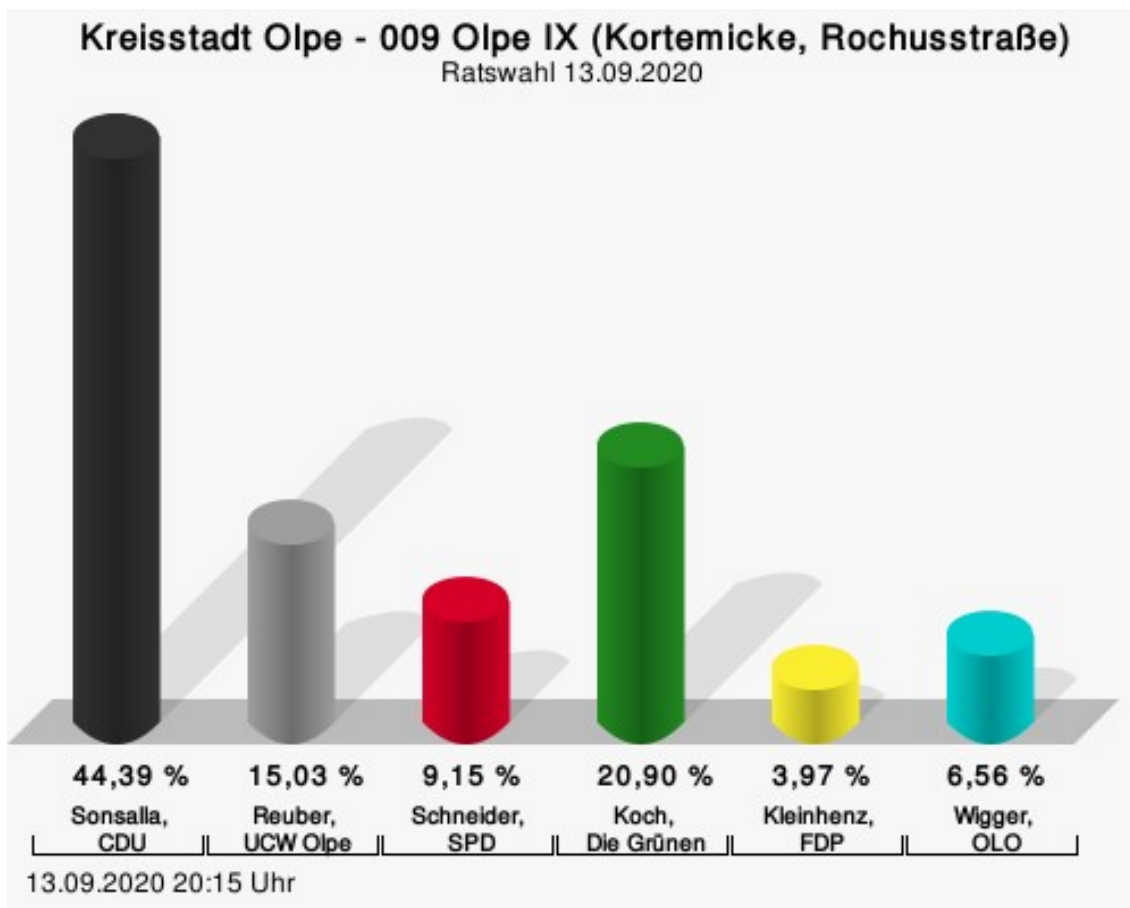
Gewählt
Siebert, Ann-Sophie (CDU)

Wahlbeteiligung



009 Olpe IX (Kortemicke, Rochusstraße)

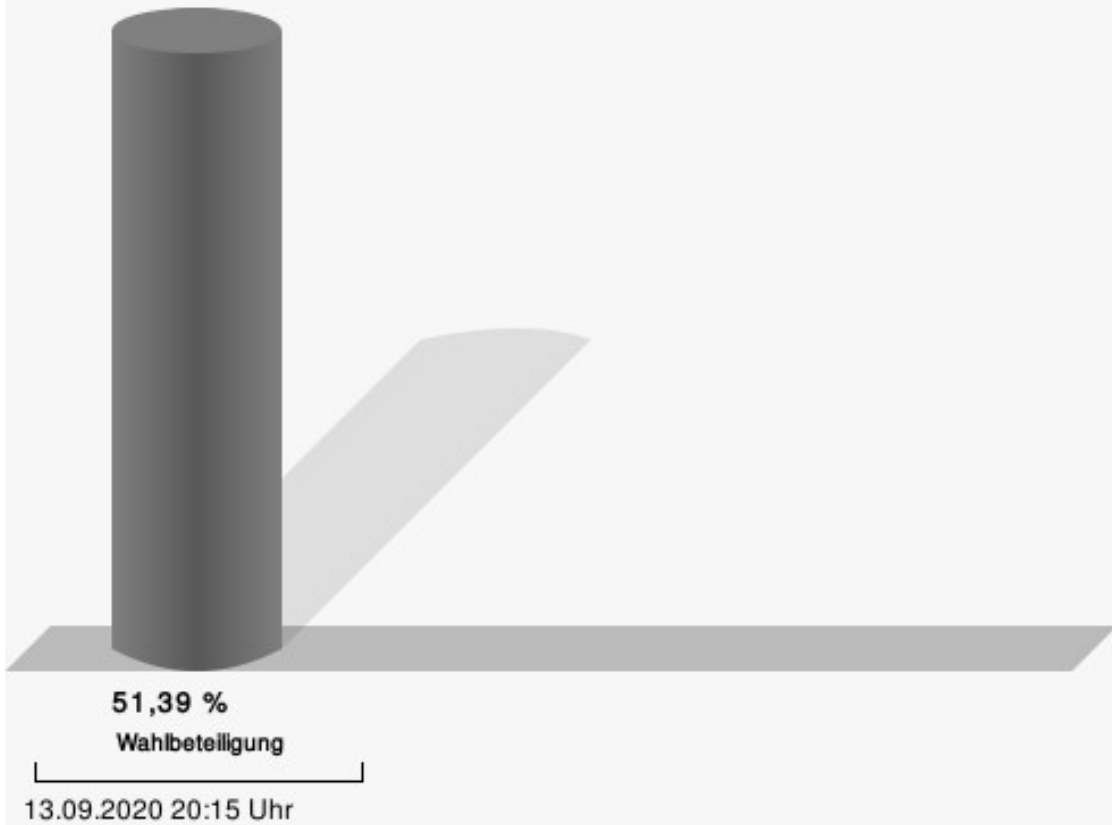
	Anzahl	Prozent
Sonsalla, CDU	257	44,39 %
Reuber, UCW Olpe	87	15,03 %
Schneider, SPD	53	9,15 %
Koch, Die Grünen	121	20,90 %
Kleinhenz, FDP	23	3,97 %
Wigger, OLO	38	6,56 %



Sonsalla, CDU = Jürgen Sonsalla, Christlich Demokratische Union Deutschlands
 Reuber, UCW Olpe = Gerda Reuber, Unabhängige Christliche Wählergemeinschaft Olpe e.V.
 Schneider, SPD = Lea Schneider, Sozialdemokratische Partei Deutschlands
 Koch, Die Grünen = Matthias Maria Antonius Koch, Bündnis 90/Die Grünen der Kreisstadt Olpe
 Kleinhenz, FDP = Steffen Kleinhenz, Freie Demokratische Partei
 Wigger, OLO = Wolfgang Wigger, Offene Liste Olpe

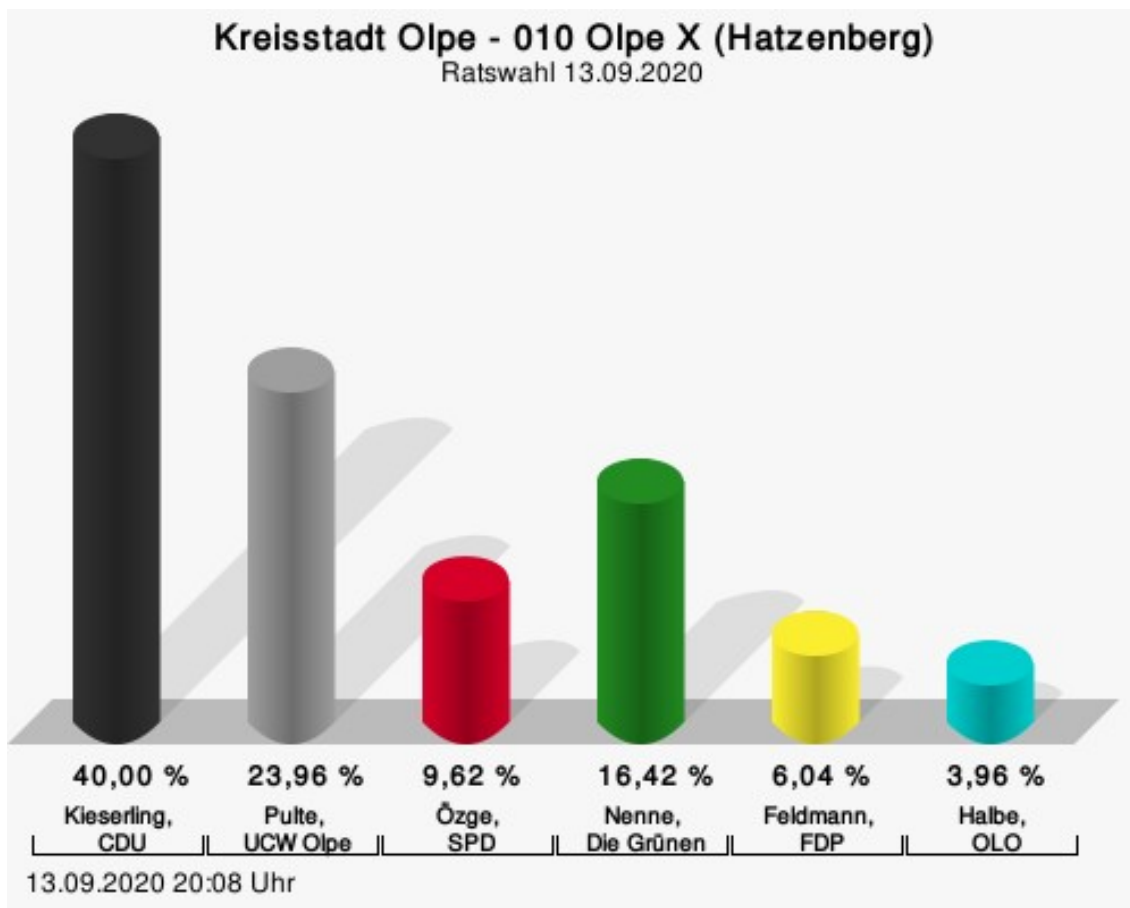
Gewählt
Sonsalla, Jürgen (CDU)

Wahlbeteiligung



010 Olpe X (Hatzenberg)

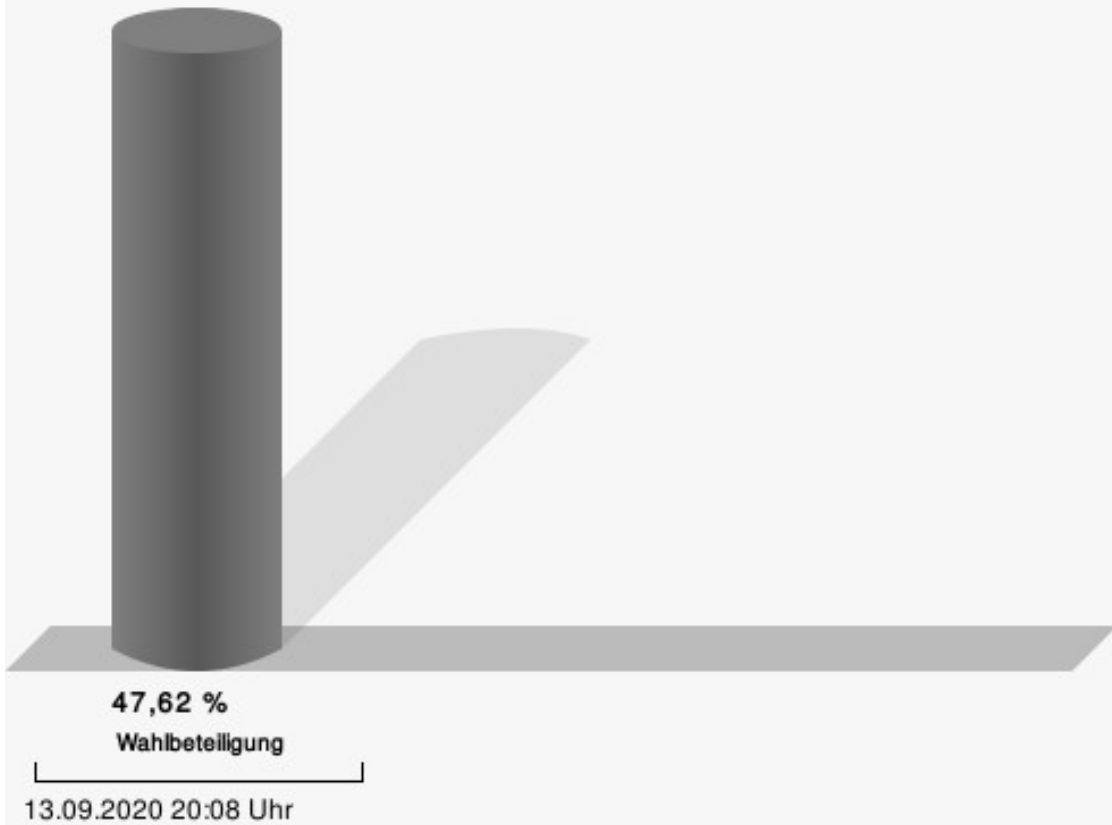
	Anzahl	Prozent
Kieserling, CDU	212	40,00 %
Pulte, UCW Olpe	127	23,96 %
Özge, SPD	51	9,62 %
Nenne, Die Grünen	87	16,42 %
Feldmann, FDP	32	6,04 %
Halbe, OLO	21	3,96 %



Kieserling, CDU = Marco Kieserling, Christlich Demokratische Union Deutschlands
Pulte, UCW Olpe = Werner Pulte, Unabhängige Christliche Wählergemeinschaft Olpe e.V.
Özge, SPD = Gamze Naime Özge, Sozialdemokratische Partei Deutschlands
Nenne, Die Grünen = Hans Jürgen Nenne, Bündnis 90/Die Grünen der Kreisstadt Olpe
Feldmann, FDP = Boris Feldmann, Freie Demokratische Partei
Halbe, OLO = Bastian Halbe, Offene Liste Olpe

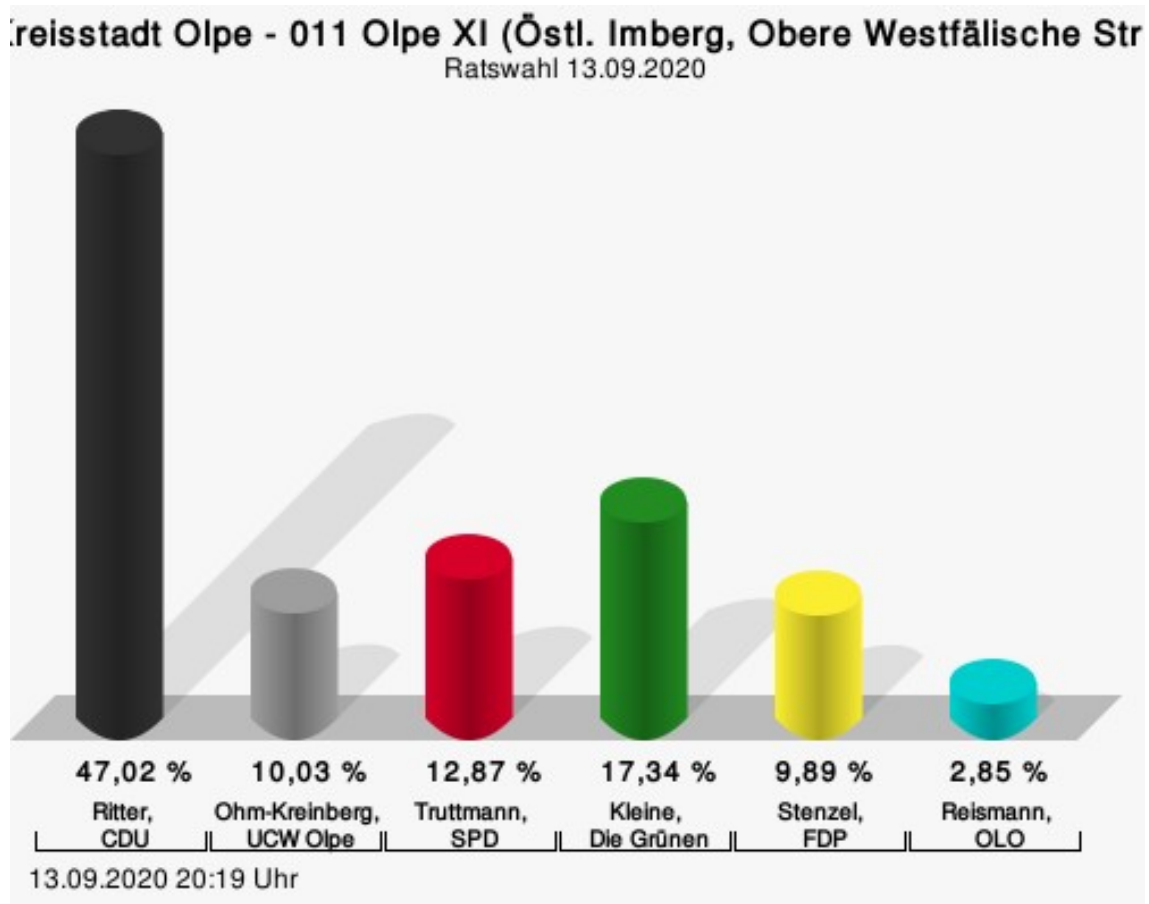
Gewählt
Kieserling, Marco (CDU)

Wahlbeteiligung



011 Olpe XI (Östl. Imberg, Obere Westfälische Str.)

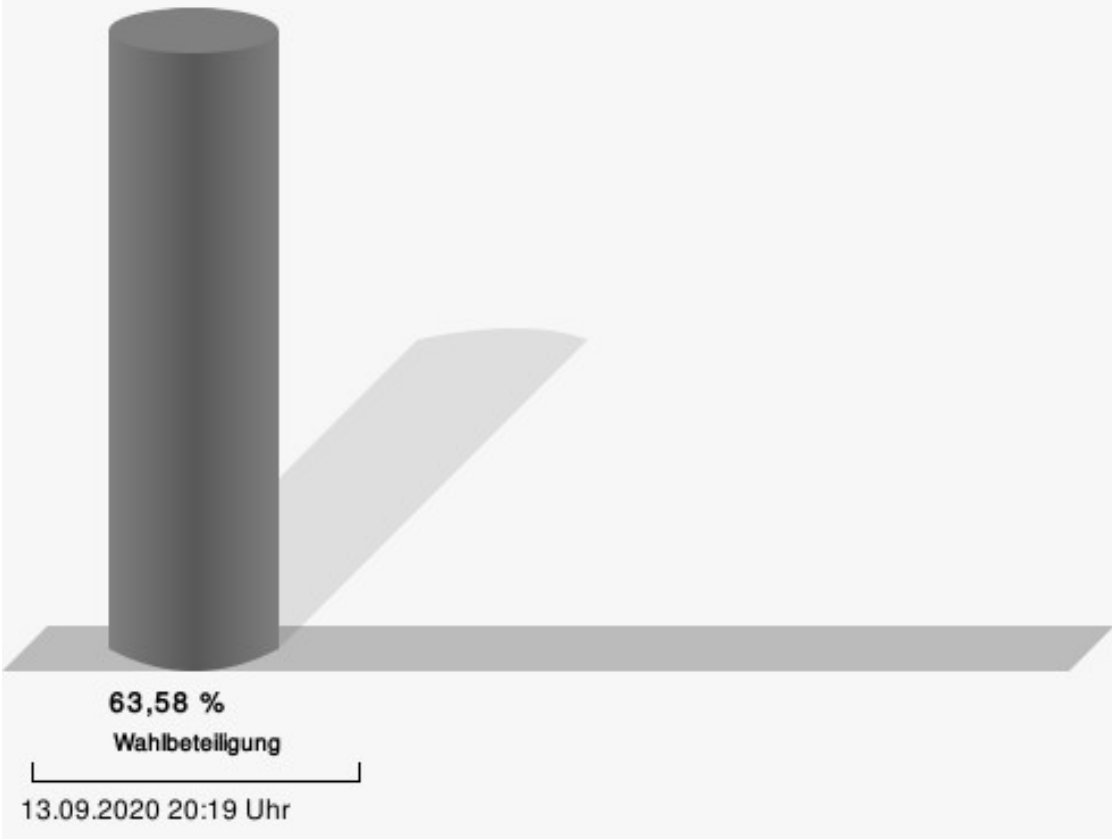
	Anzahl	Prozent
Ritter, CDU	347	47,02 %
Ohm-Kreinberg, UCW Olpe	74	10,03 %
Truttmann, SPD	95	12,87 %
Kleine, Die Grünen	128	17,34 %
Stenzel, FDP	73	9,89 %
Reismann, OLO	21	2,85 %



Ritter, CDU = Jochen Ritter, Christlich Demokratische Union Deutschlands
 Ohm-Kreinberg, UCW Olpe = Bettina Ohm-Kreinberg, Unabhängige Christliche Wählergemeinschaft Olpe e.V.
 Truttmann, SPD = Johannes Truttmann, Sozialdemokratische Partei Deutschlands
 Kleine, Die Grünen = Melanie Kleine, Bündnis 90/Die Grünen der Kreisstadt Olpe
 Stenzel, FDP = Andreas Stenzel, Freie Demokratische Partei
 Reismann, OLO = Lars Moritz Reismann, Offene Liste Olpe

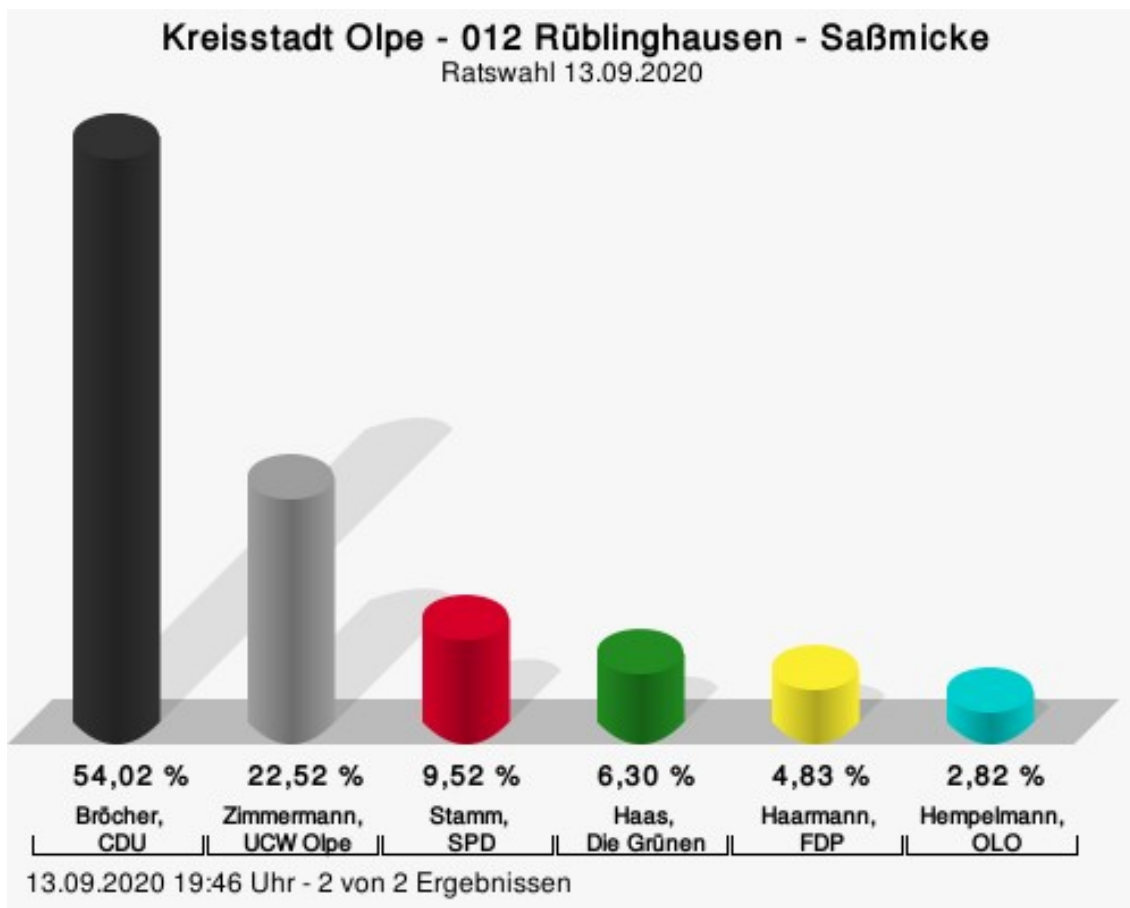
Gewählt
Ritter, Jochen (CDU)

Wahlbeteiligung



012 Rüblinghausen - Saßmicke

	Anzahl	Prozent
Bröcher, CDU	403	54,02 %
Zimmermann, UCW Olpe	168	22,52 %
Stamm, SPD	71	9,52 %
Haas, Die Grünen	47	6,30 %
Haarmann, FDP	36	4,83 %
Hempelmann, OLO	21	2,82 %



Bröcher, CDU = Markus Bröcher, Christlich Demokratische Union Deutschlands

Zimmermann, UCW Olpe = Andreas Zimmermann, Unabhängige Christliche Wählergemeinschaft Olpe e.V.

Stamm, SPD = Sylke Stamm, Sozialdemokratische Partei Deutschlands

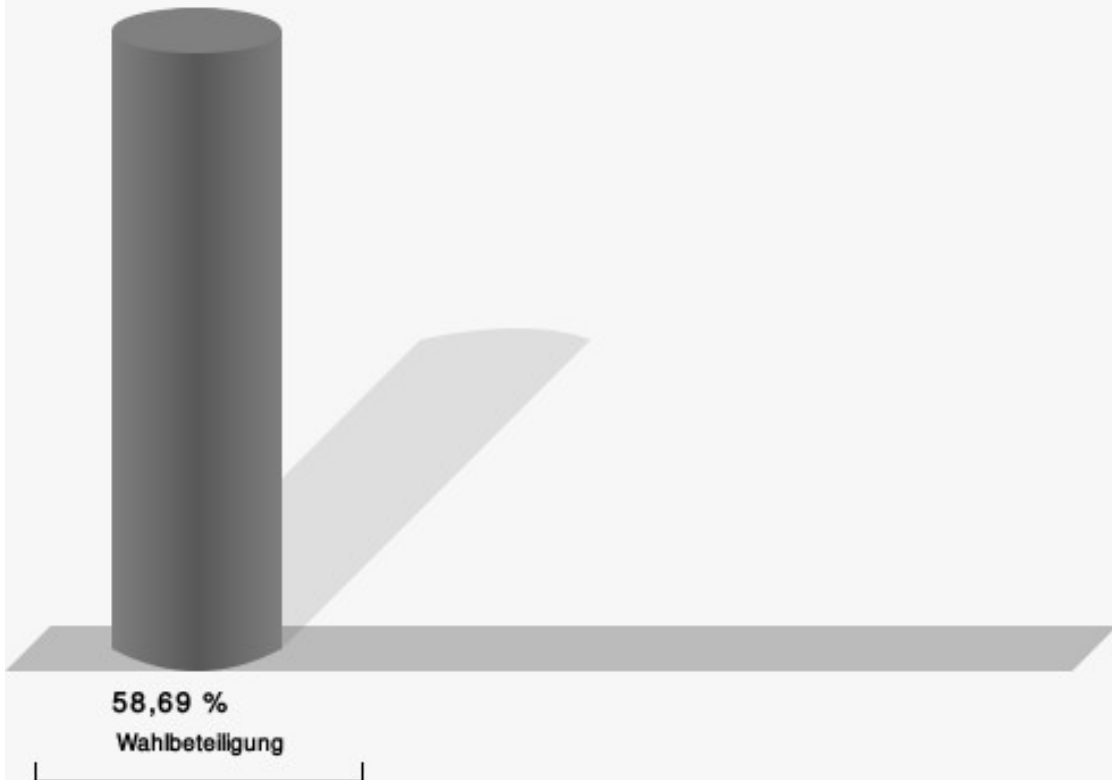
Haas, Die Grünen = Lisa Haas, Bündnis 90/Die Grünen der Kreisstadt Olpe

Haarmann, FDP = Ulrike Haarmann, Freie Demokratische Partei

Hempelmann, OLO = Willi Hempelmann, Offene Liste Olpe

Gewählt
Bröcher, Markus (CDU)

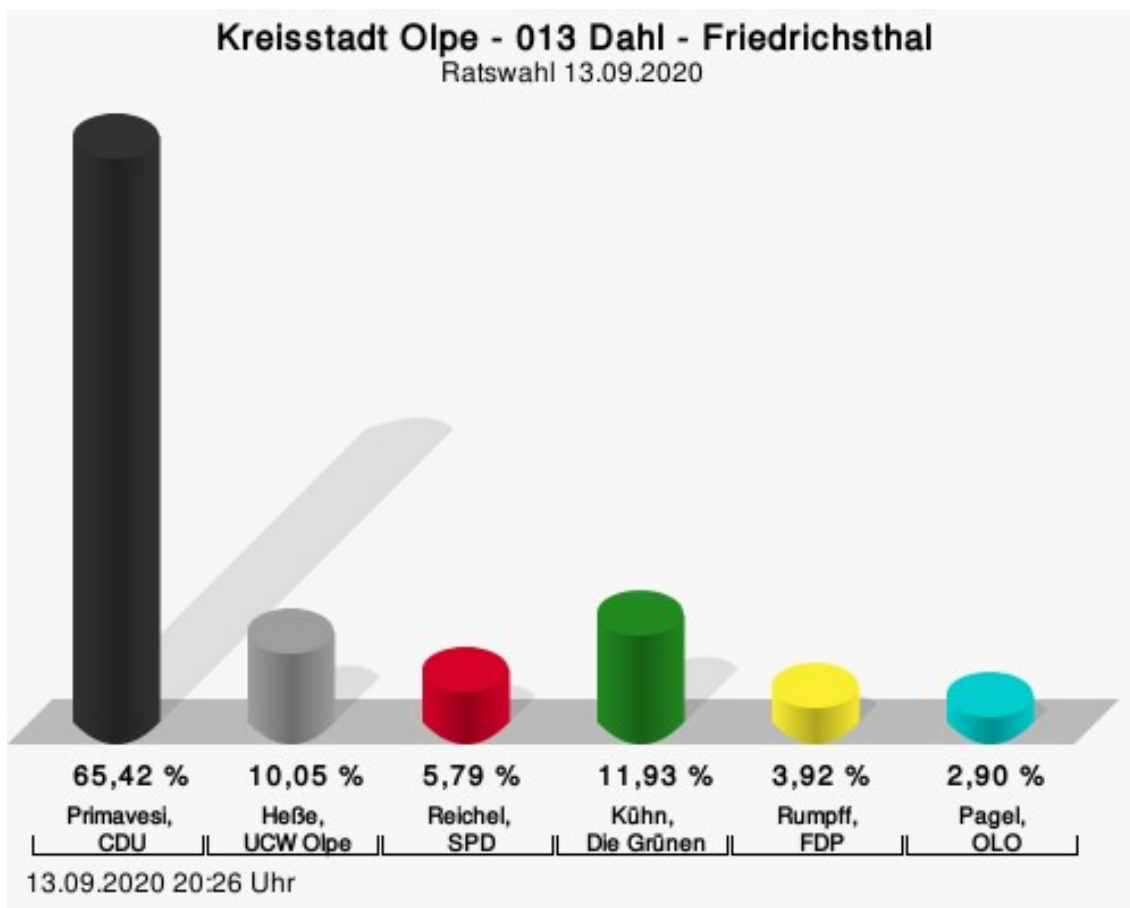
Wahlbeteiligung



13.09.2020 19:46 Uhr - 2 von 2 Ergebnissen

013 Dahl - Friedrichsthal

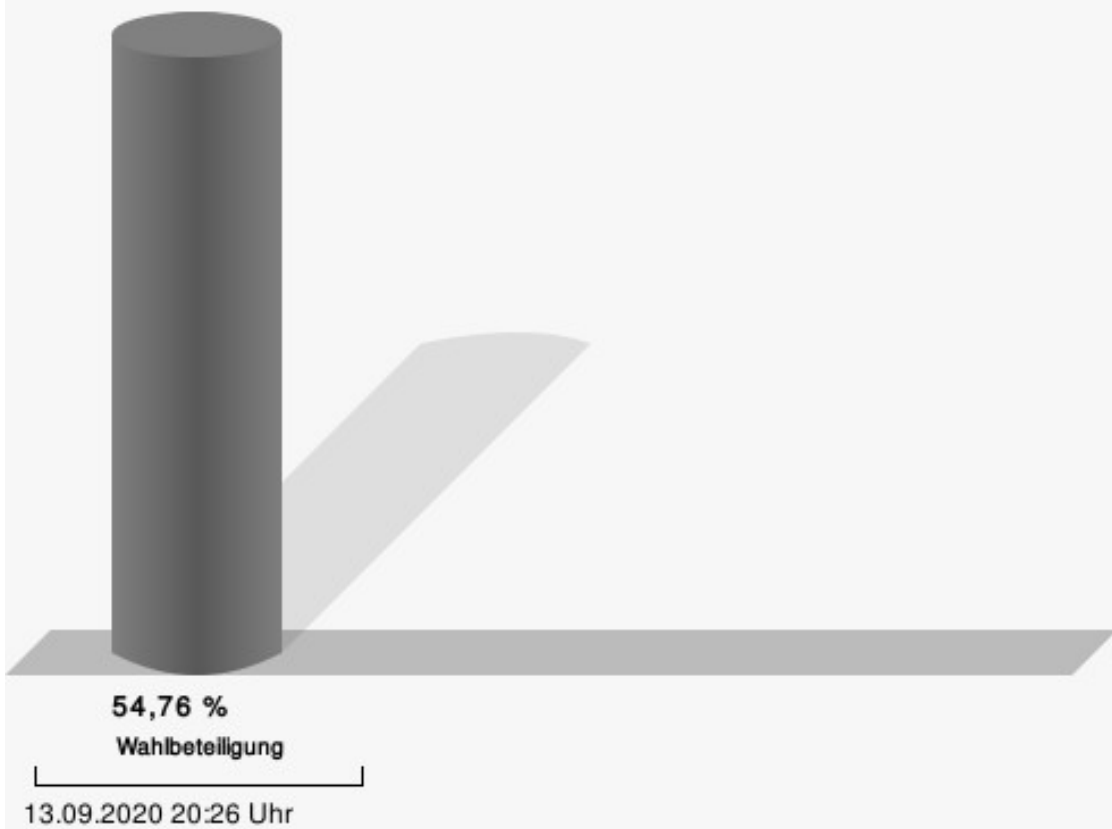
	Anzahl	Prozent
Primavesi, CDU	384	65,42 %
Heße, UCW Olpe	59	10,05 %
Reichel, SPD	34	5,79 %
Kühn, Die Grünen	70	11,93 %
Rumpff, FDP	23	3,92 %
Pagel, OLO	17	2,90 %



Primavesi, CDU = Thomas Primavesi, Christlich Demokratische Union Deutschlands
 Heße, UCW Olpe = Manuel Heße, Unabhängige Christliche Wählergemeinschaft Olpe e.V.
 Reichel, SPD = Lena Reichel, Sozialdemokratische Partei Deutschlands
 Kühn, Die Grünen = Regina Kühn, Bündnis 90/Die Grünen der Kreisstadt Olpe
 Rumpff, FDP = Marc-Philip Rumpff, Freie Demokratische Partei
 Pagel, OLO = Beatrice Pagel, Offene Liste Olpe

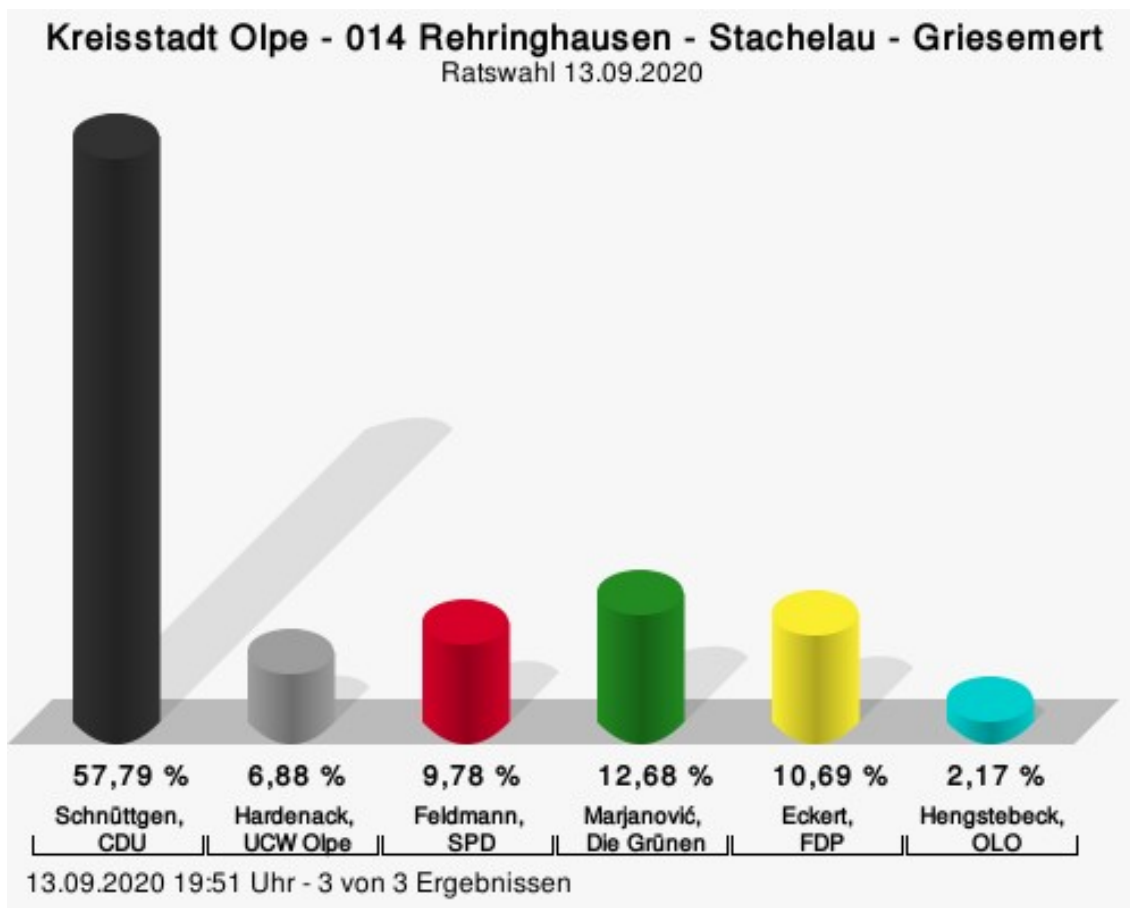
Gewählt
Primavesi, Thomas (CDU)

Wahlbeteiligung



014 Rehringhausen - Stachelau - Griesemert

	Anzahl	Prozent
Schnüttgen, CDU	319	57,79 %
Hardenack, UCW Olpe	38	6,88 %
Feldmann, SPD	54	9,78 %
Marjanović, Die Grünen	70	12,68 %
Eckert, FDP	59	10,69 %
Hengstebeck, OLO	12	2,17 %



Schnüttgen, CDU = Rüdiger Schnüttgen, Christlich Demokratische Union Deutschlands

Hardenack, UCW Olpe = Stefan Rudolf Hardenack, Unabhängige Christliche Wählergemeinschaft Olpe e.V.

Feldmann, SPD = Carsten Feldmann, Sozialdemokratische Partei Deutschlands

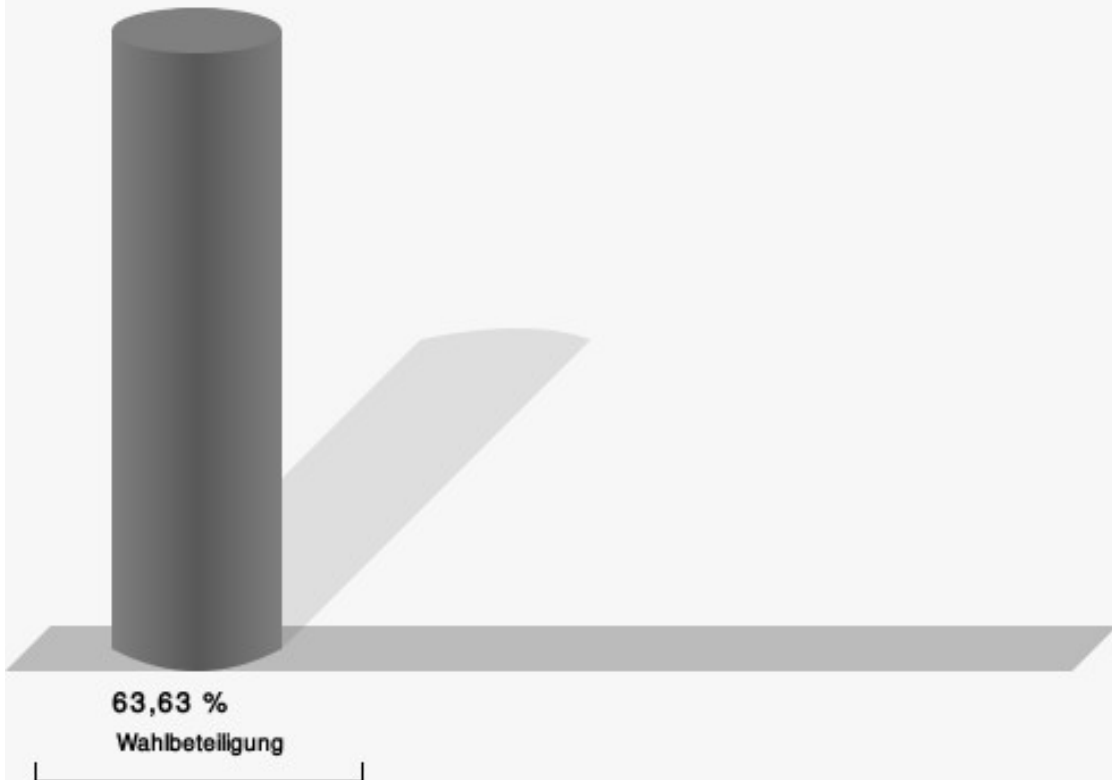
Marjanović, Die Grünen = Žaklina Marjanović, Bündnis 90/Die Grünen der Kreisstadt Olpe

Eckert, FDP = Matthias Raphael Eckert, Freie Demokratische Partei

Hengstebeck, OLO = Falk Harold Hengstebeck, Offene Liste Olpe

Gewählt
Schnüttgen, Rüdiger (CDU)

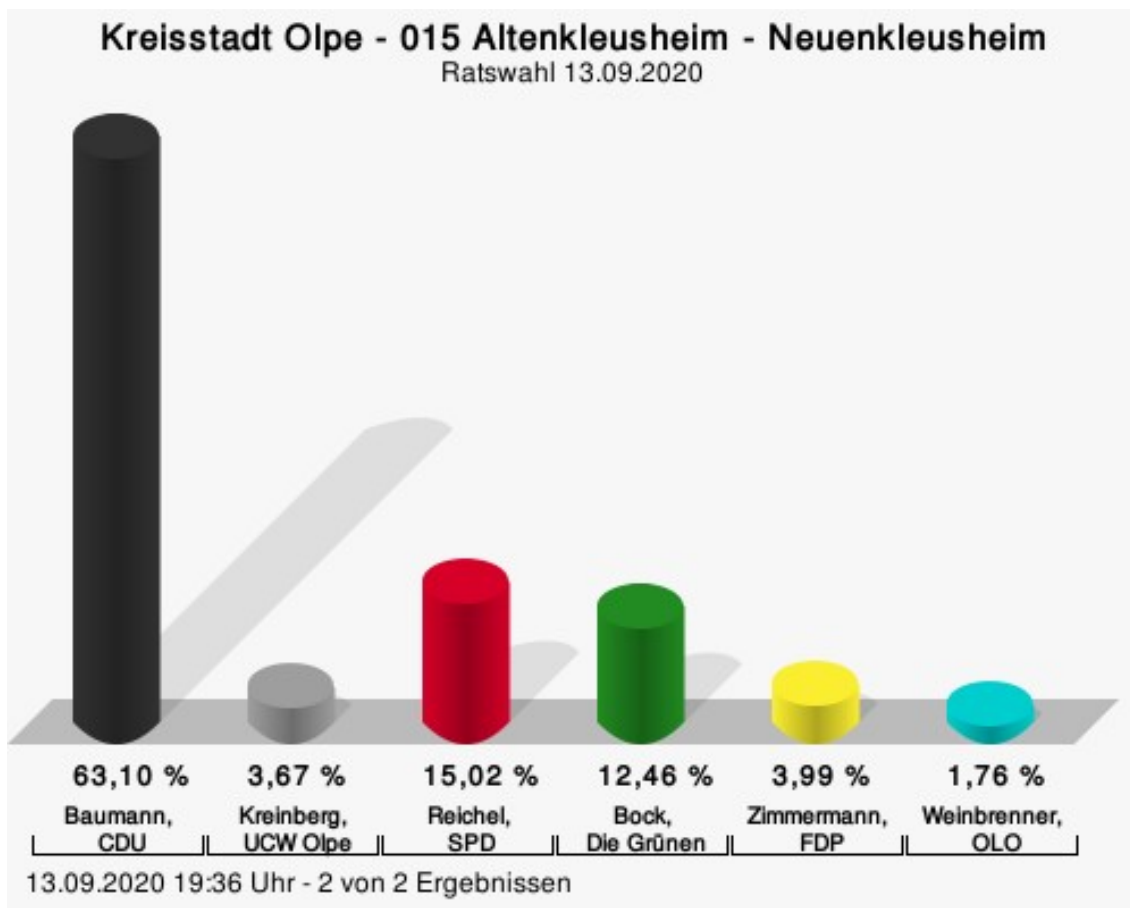
Wahlbeteiligung



13.09.2020 19:51 Uhr - 3 von 3 Ergebnissen

015 Altenkleusheim - Neuenkleusheim

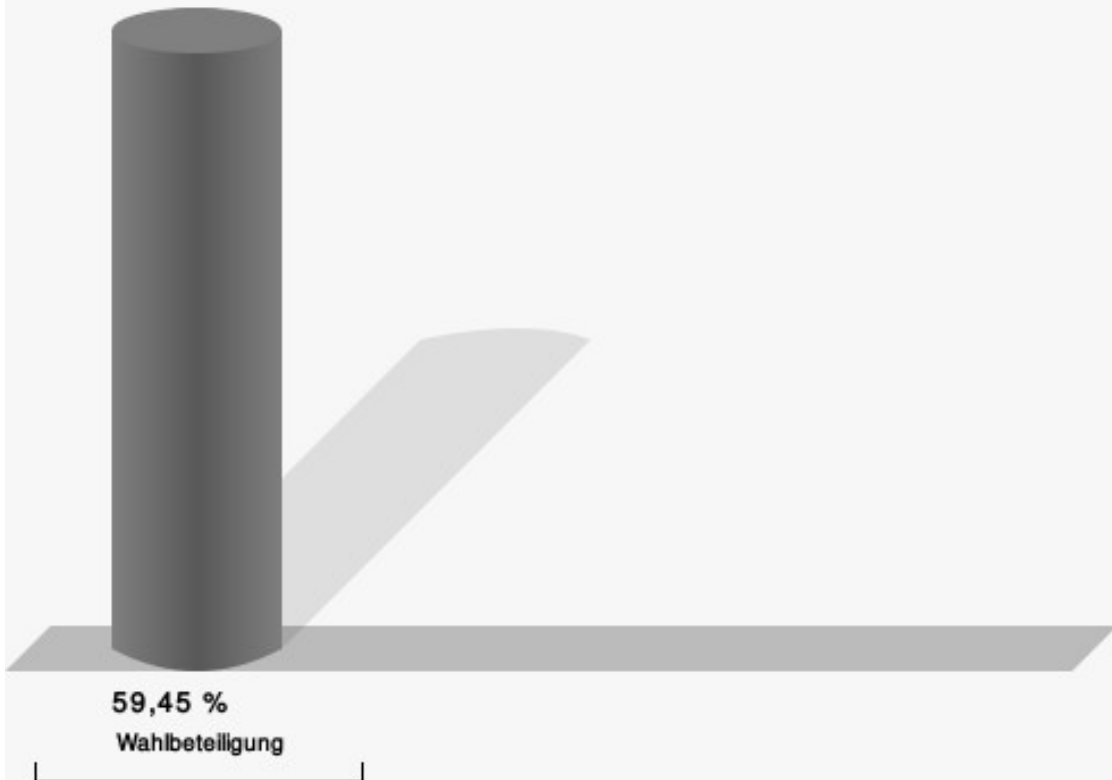
	Anzahl	Prozent
Baumann, CDU	395	63,10 %
Kreinberg, UCW Olpe	23	3,67 %
Reichel, SPD	94	15,02 %
Bock, Die Grünen	78	12,46 %
Zimmermann, FDP	25	3,99 %
Weinbrenner, OLO	11	1,76 %



Baumann, CDU = Michael Baumann, Christlich Demokratische Union Deutschlands
 Kreinberg, UCW Olpe = Frank Friedrich Kreinberg, Unabhängige Christliche Wählergemeinschaft Olpe e.V.
 Reichel, SPD = Volker Reichel, Sozialdemokratische Partei Deutschlands
 Bock, Die Grünen = Christian Bock, Bündnis 90/Die Grünen der Kreisstadt Olpe
 Zimmermann, FDP = Christina Zimmermann, Freie Demokratische Partei
 Weinbrenner, OLO = Frank Weinbrenner, Offene Liste Olpe

Gewählt
Baumann, Michael (CDU)

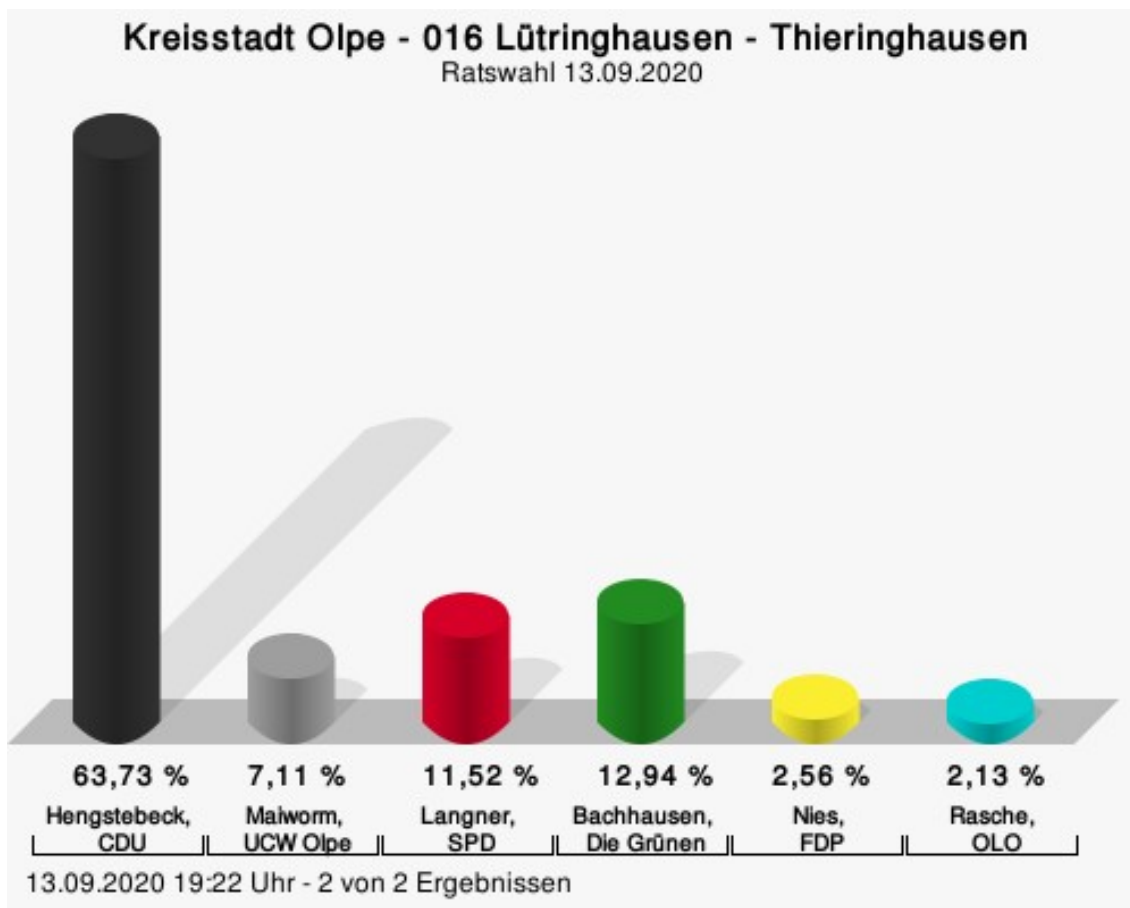
Wahlbeteiligung



13.09.2020 19:36 Uhr - 2 von 2 Ergebnissen

016 Lütringhausen - Thieringhausen

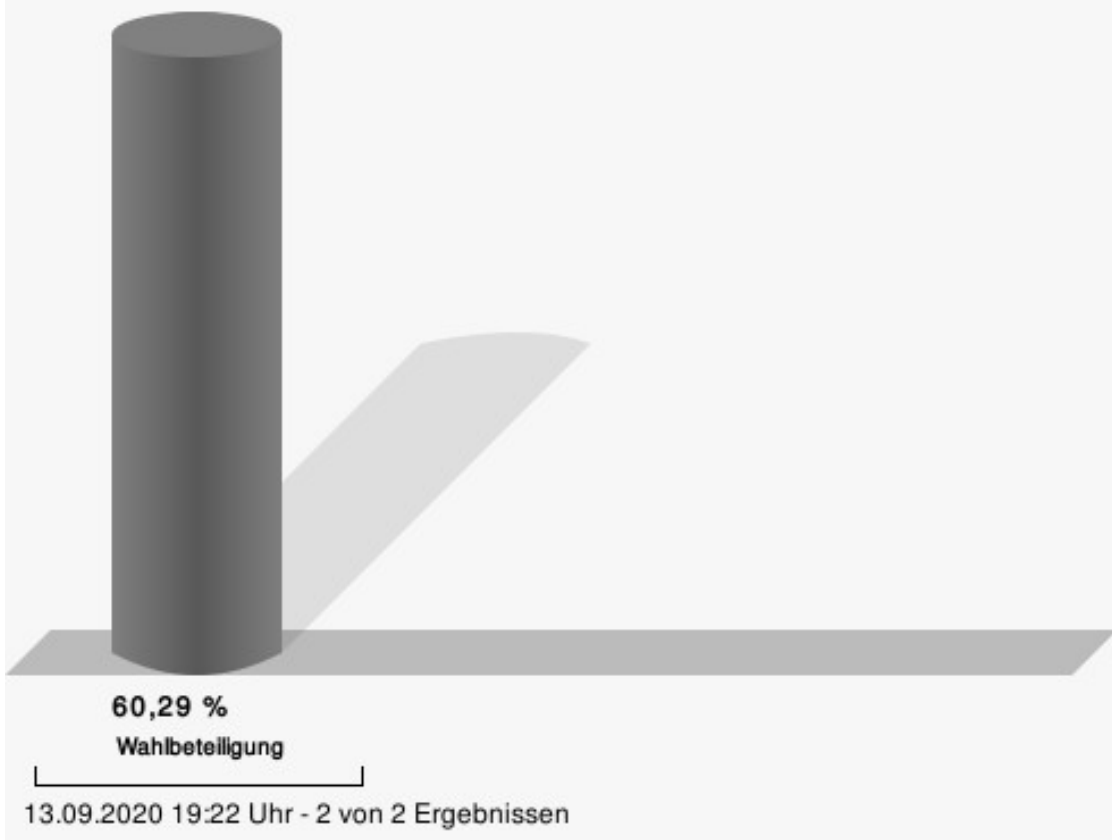
	Anzahl	Prozent
Hengstebeck, CDU	448	63,73 %
Maiworm, UCW Olpe	50	7,11 %
Langner, SPD	81	11,52 %
Bachhausen, Die Grünen	91	12,94 %
Nies, FDP	18	2,56 %
Rasche, OLO	15	2,13 %



Hengstebeck, CDU = Verena Hengstebeck, Christlich Demokratische Union Deutschlands
 Maiworm, UCW Olpe = Karin Maiworm, Unabhängige Christliche Wählergemeinschaft Olpe e.V.
 Langner, SPD = Klaus Peter Langner, Sozialdemokratische Partei Deutschlands
 Bachhausen, Die Grünen = Klaus Bachhausen, Bündnis 90/Die Grünen der Kreisstadt Olpe
 Nies, FDP = Claudia Nies, Freie Demokratische Partei
 Rasche, OLO = Edith Rasche, Offene Liste Olpe

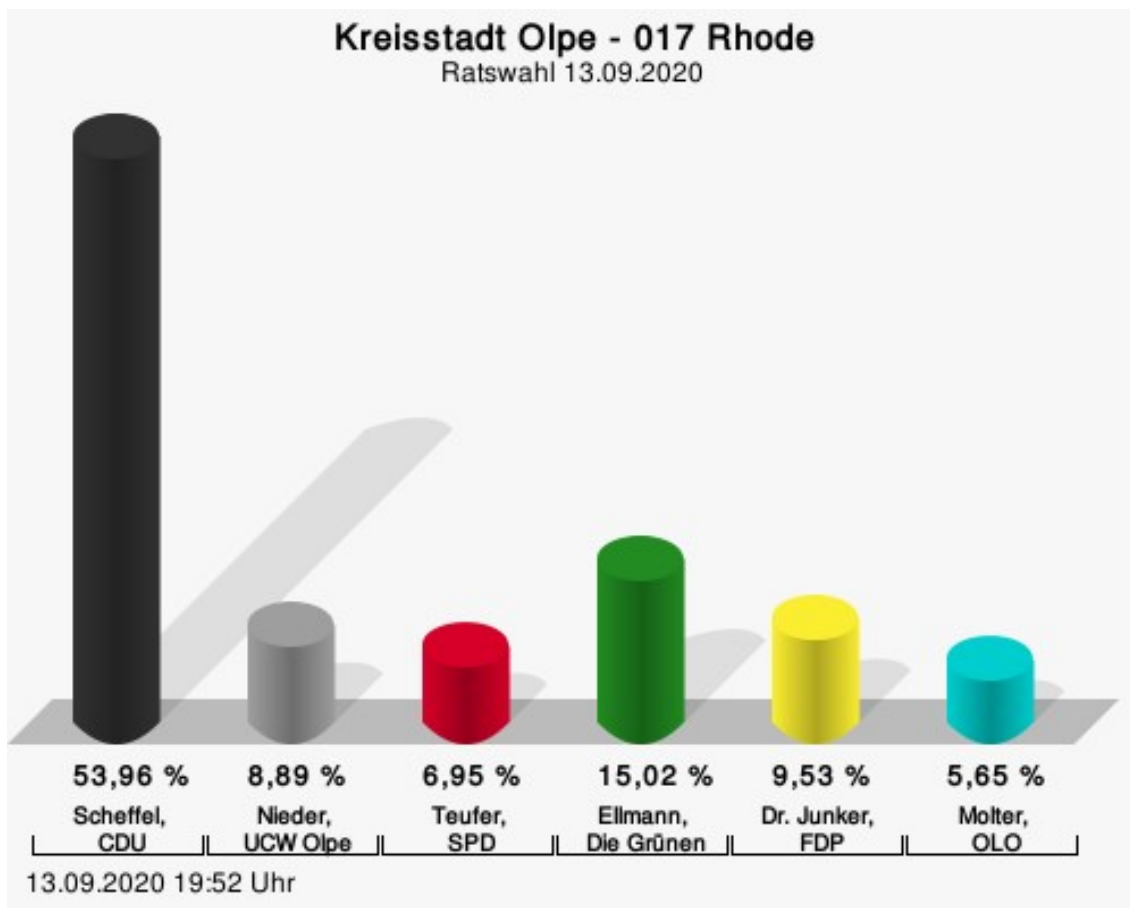
Gewählt
Hengstebeck, Verena (CDU)

Wahlbeteiligung



017 Rhode

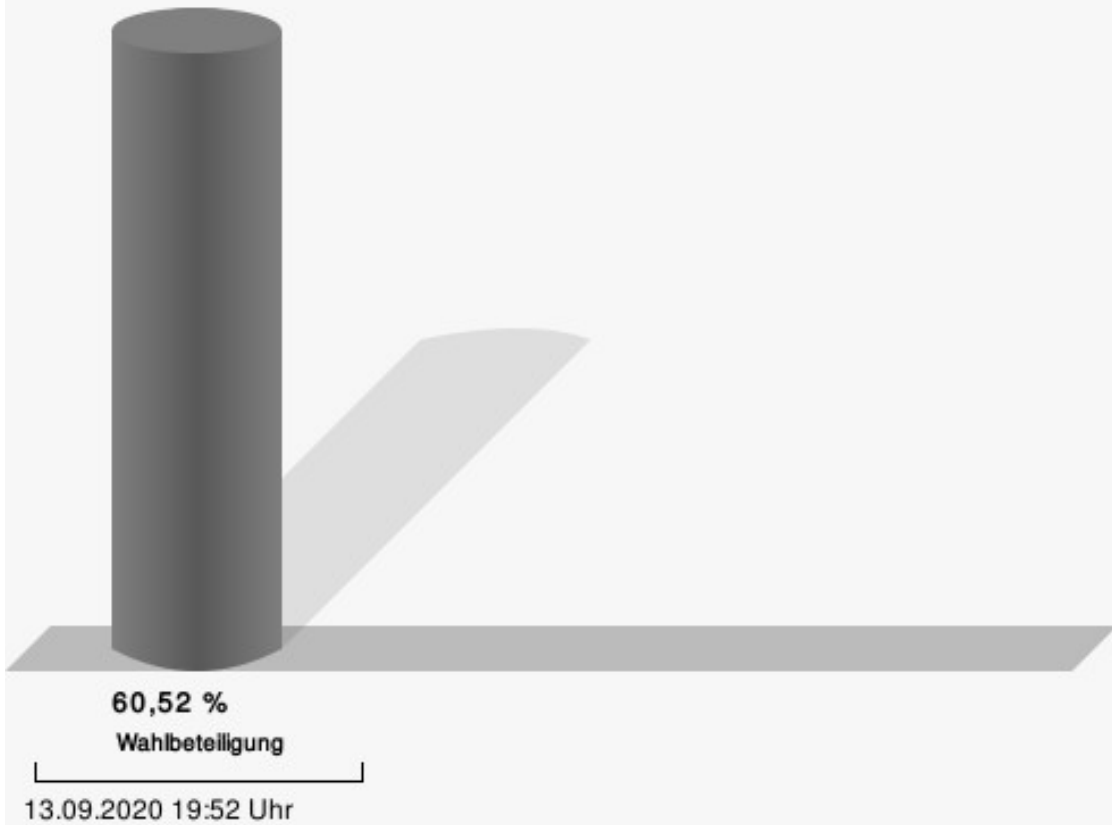
	Anzahl	Prozent
Scheffel, CDU	334	53,96 %
Nieder, UCW Olpe	55	8,89 %
Teufer, SPD	43	6,95 %
Ellmann, Die Grünen	93	15,02 %
Dr. Junker, FDP	59	9,53 %
Molter, OLO	35	5,65 %



Scheffel, CDU = Michael Scheffel, Christlich Demokratische Union Deutschlands
 Nieder, UCW Olpe = Georg Nieder, Unabhängige Christliche Wählergemeinschaft Olpe e.V.
 Teufer, SPD = Mia Teufer, Sozialdemokratische Partei Deutschlands
 Ellmann, Die Grünen = Juliane Ellmann, Bündnis 90/Die Grünen der Kreisstadt Olpe
 Dr. Junker, FDP = Dr. Martin Junker, Freie Demokratische Partei
 Molter, OLO = Andreas Molter, Offene Liste Olpe

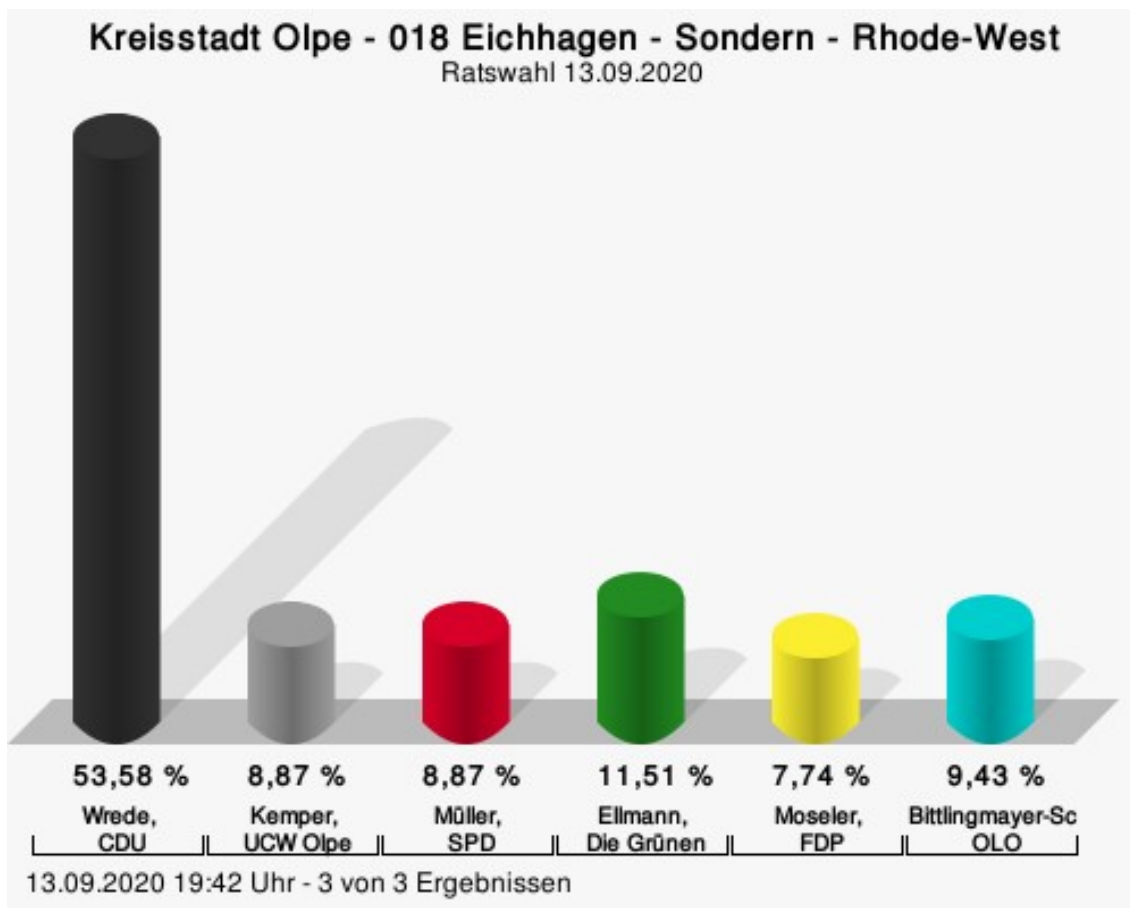
Gewählt
Scheffel, Michael (CDU)

Wahlbeteiligung



018 Eichhagen - Sondern - Rhode-West

	Anzahl	Prozent
Wrede, CDU	284	53,58 %
Kemper, UCW Olpe	47	8,87 %
Müller, SPD	47	8,87 %
Ellmann, Die Grünen	61	11,51 %
Moseler, FDP	41	7,74 %
Bittlingmayer-Schrottke, OLO	50	9,43 %



Wrede, CDU = Michael Wrede, Christlich Demokratische Union Deutschlands

Kemper, UCW Olpe = Alexander Walter Bernhard Kemper, Unabhängige Christliche Wählergemeinschaft Olpe e.V.

Müller, SPD = Thomas Müller, Sozialdemokratische Partei Deutschlands

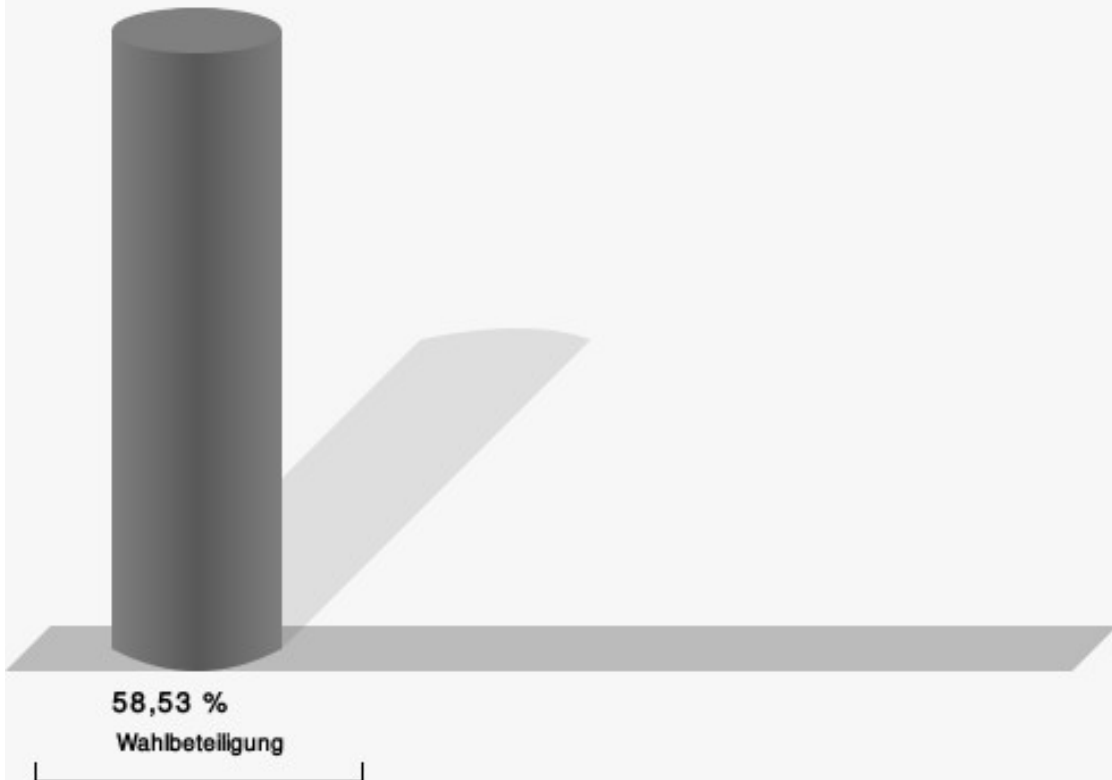
Ellmann, Die Grünen = Rolf Dieter Ellmann, Bündnis 90/Die Grünen der Kreisstadt Olpe

Moseler, FDP = Martin Moseler, Freie Demokratische Partei

Bittlingmayer-Schrottke, OLO = Regina Bittlingmayer-Schrottke, Offene Liste Olpe

Gewählt
Wrede, Michael (CDU)

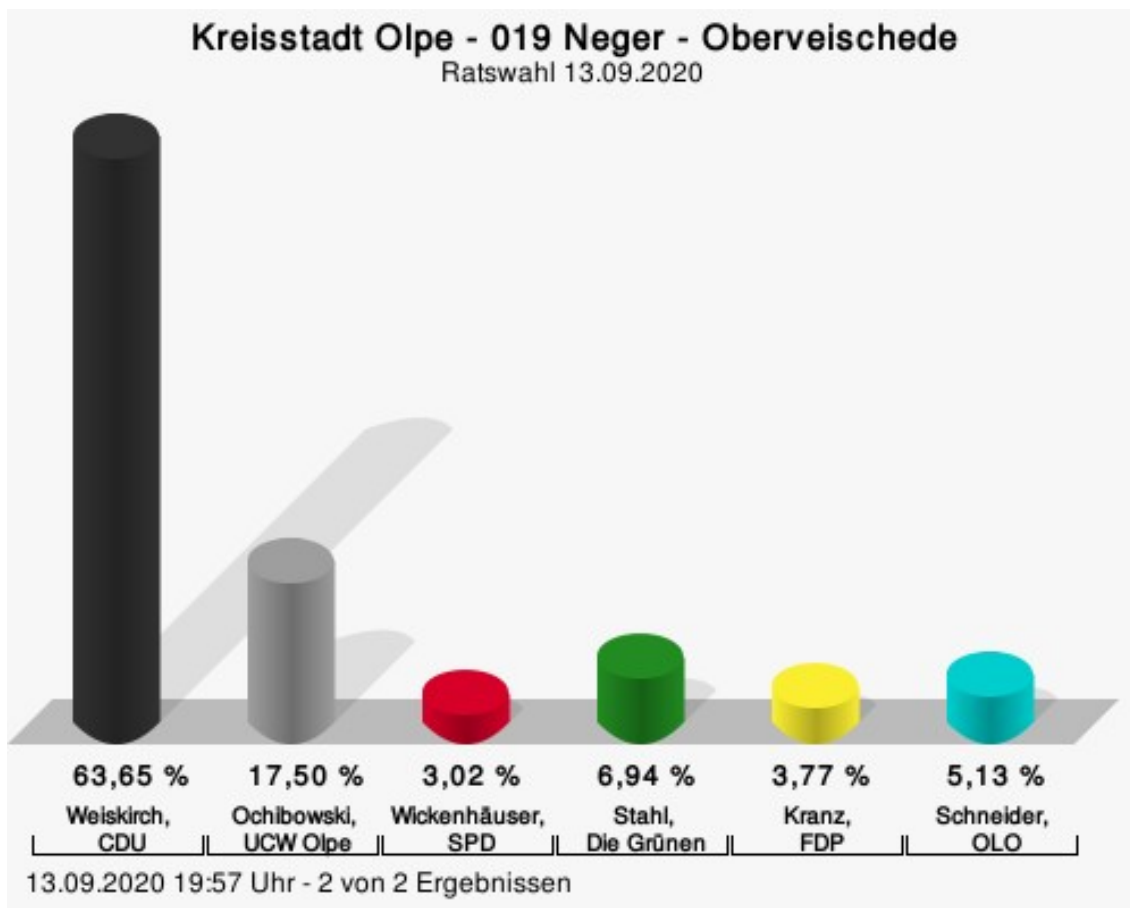
Wahlbeteiligung



13.09.2020 19:42 Uhr - 3 von 3 Ergebnissen

019 Neger - Oberveischede

	Anzahl	Prozent
Weiskirch, CDU	422	63,65 %
Ochibowski, UCW Olpe	116	17,50 %
Wickenhäuser, SPD	20	3,02 %
Stahl, Die Grünen	46	6,94 %
Kranz, FDP	25	3,77 %
Schneider, OLO	34	5,13 %



Weiskirch, CDU = Jan Weiskirch, Christlich Demokratische Union Deutschlands

Ochibowski, UCW Olpe = Sven Ochibowski, Unabhängige Christliche Wählergemeinschaft Olpe e.V.

Wickenhäuser, SPD = Peter Wickenhäuser, Sozialdemokratische Partei Deutschlands

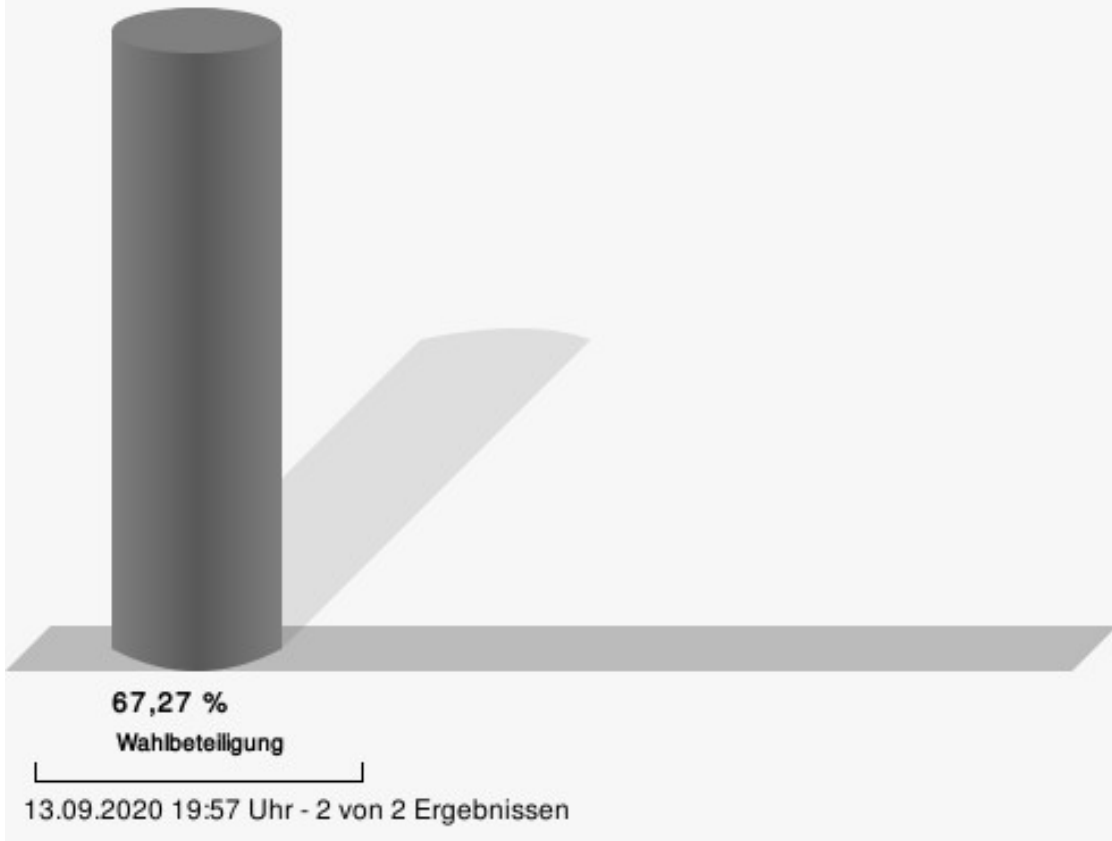
Stahl, Die Grünen = Gabriele Theresia Herta Stahl, Bündnis 90/Die Grünen der Kreisstadt Olpe

Kranz, FDP = Herbert Kranz, Freie Demokratische Partei

Schneider, OLO = Jan Schneider, Offene Liste Olpe

Gewählt
Weiskirch, Jan (CDU)

Wahlbeteiligung



Übersicht Wahlbezirke

Zusammenstellung der Ergebnisse nach Wahlbezirken

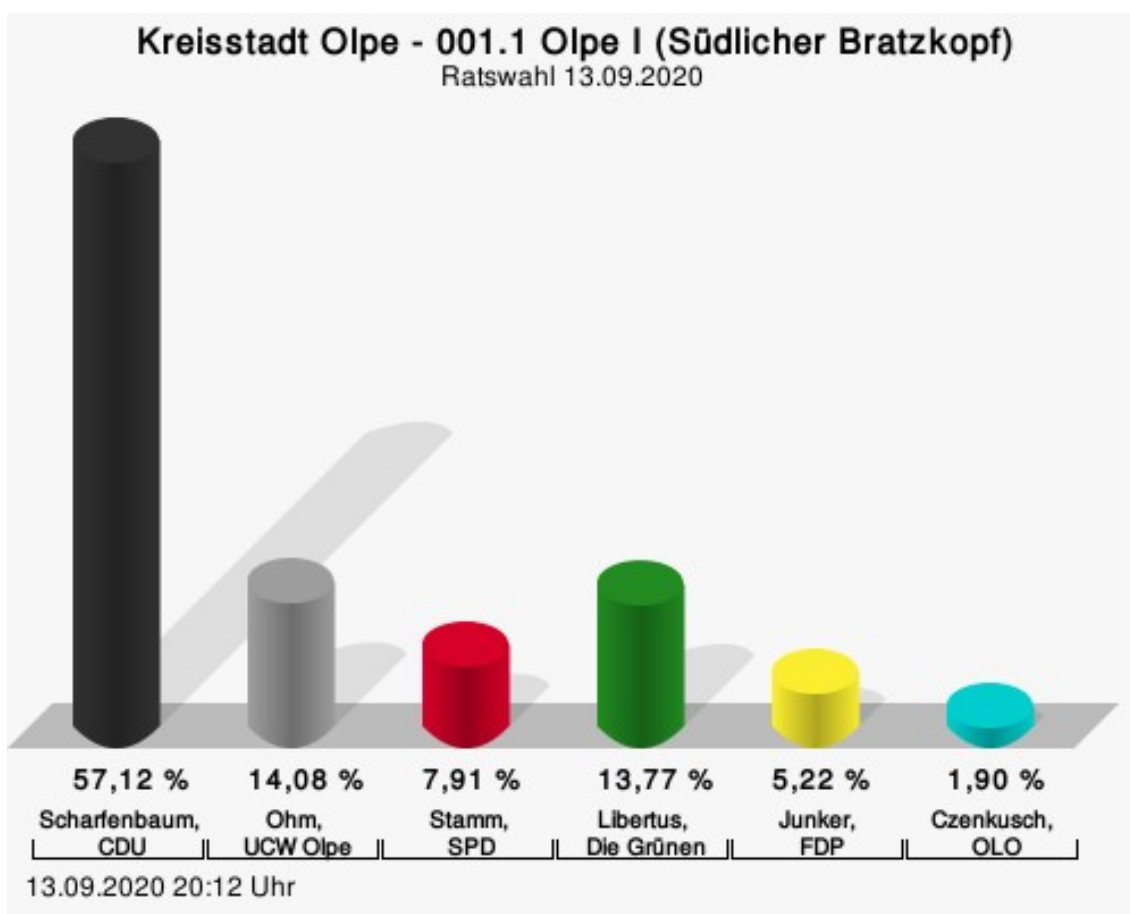
Wahlbezirk	Stand	Wahlberech- tigte	Wähler/innen	gültig	CDU	UCW Olpe	SPD	Die Grünen	FDP	OLO
001 Olpe I (Südlicher Bratzkopf)	1 von 1	1.183	53,76 %	99,37 %	57,12 %	14,08 %	7,91 %	13,77 %	5,22 %	1,90 %
002 Olpe II (Westlicher Bratzkopf, Bahnhof, Wüste)	1 von 1	1.167	50,39 %	99,66 %	46,08 %	9,56 %	10,58 %	22,53 %	8,70 %	2,56 %
003 Olpe III (Westlicher Hoher Stein, Bruchstraße)	1 von 1	976	43,03 %	98,81 %	48,19 %	12,53 %	11,33 %	20,48 %	4,82 %	2,65 %
004 Olpe IV (Oberer Hoher Stein / Kimicker Berg)	1 von 1	970	64,85 %	99,21 %	43,27 %	20,51 %	11,06 %	17,63 %	2,56 %	4,97 %
005 Olpe V (Unterer Hoher Stein/ Martinstraße)	1 von 1	1.055	52,51 %	98,56 %	47,07 %	23,63 %	7,69 %	13,92 %	5,68 %	2,01 %
006 Olpe VI (Östlicher Hoher Stein, Günsetal)	1 von 1	933	49,62 %	98,70 %	49,02 %	14,22 %	12,91 %	16,85 %	3,94 %	3,06 %
007 Olpe VII (Eichhardt)	1 von 1	936	65,28 %	98,85 %	41,56 %	23,68 %	7,62 %	18,05 %	4,64 %	4,47 %
008 Olpe VIII (Hakemicke, Martinstr. tlw.)	1 von 1	905	40,77 %	98,37 %	43,53 %	12,40 %	13,22 %	20,39 %	7,71 %	2,75 %

Wahlbezirk	Stand	Wahlberechtigte	Wähler/innen	gültig	CDU	UCW Olpe	SPD	Die Grünen	FDP	OLO
009 Olpe IX (Kortemische, Rochusstraße)	1 von 1	1.152	51,39 %	97,80 %	44,39 %	15,03 %	9,15 %	20,90 %	3,97 %	6,56 %
010 Olpe X (Hatzenberg)	1 von 1	1.134	47,62 %	98,15 %	40,00 %	23,96 %	9,62 %	16,42 %	6,04 %	3,96 %
011 Olpe XI (Östl. Imberg, Obere Westfälische Str.)	1 von 1	1.178	63,58 %	98,53 %	47,02 %	10,03 %	12,87 %	17,34 %	9,89 %	2,85 %
012 Rüb- linghausen - Saßmicke	2 von 2	1.278	58,69 %	99,47 %	54,02 %	22,52 %	9,52 %	6,30 %	4,83 %	2,82 %
013 Dahl - Friedrichs- thal	1 von 1	1.083	54,76 %	98,99 %	65,42 %	10,05 %	5,79 %	11,93 %	3,92 %	2,90 %
014 Reh- ringhausen - Stachelau - Griesemert	3 von 3	877	63,63 %	98,92 %	57,79 %	6,88 %	9,78 %	12,68 %	10,69 %	2,17 %
015 Alten- kleusheim - Neuenkleus- heim	2 von 2	1.063	59,45 %	99,05 %	63,10 %	3,67 %	15,02 %	12,46 %	3,99 %	1,76 %
016 Lütring- hausen - Thieringhaus- en	2 von 2	1.176	60,29 %	99,15 %	63,73 %	7,11 %	11,52 %	12,94 %	2,56 %	2,13 %
017 Rhode	1 von 1	1.036	60,52 %	98,72 %	53,96 %	8,89 %	6,95 %	15,02 %	9,53 %	5,65 %

Wahlbezirk	Stand	Wahlberech- tigte	Wähler/innen	gültig	CDU	UCW Olpe	SPD	Die Grünen	FDP	OLO
018 Eich- hagen - Sondern - Rhode-West	3 von 3	914	58,53 %	99,07 %	53,58 %	8,87 %	8,87 %	11,51 %	7,74 %	9,43 %
019 Neger - Obervei- schede	2 von 2	996	67,27 %	98,96 %	63,65 %	17,50 %	3,02 %	6,94 %	3,77 %	5,13 %
Kreisstadt Olpe	27 von 27	20.012	56,09 %	98,89 %	52,22 %	13,97 %	9,60 %	14,79 %	5,76 %	3,66 %

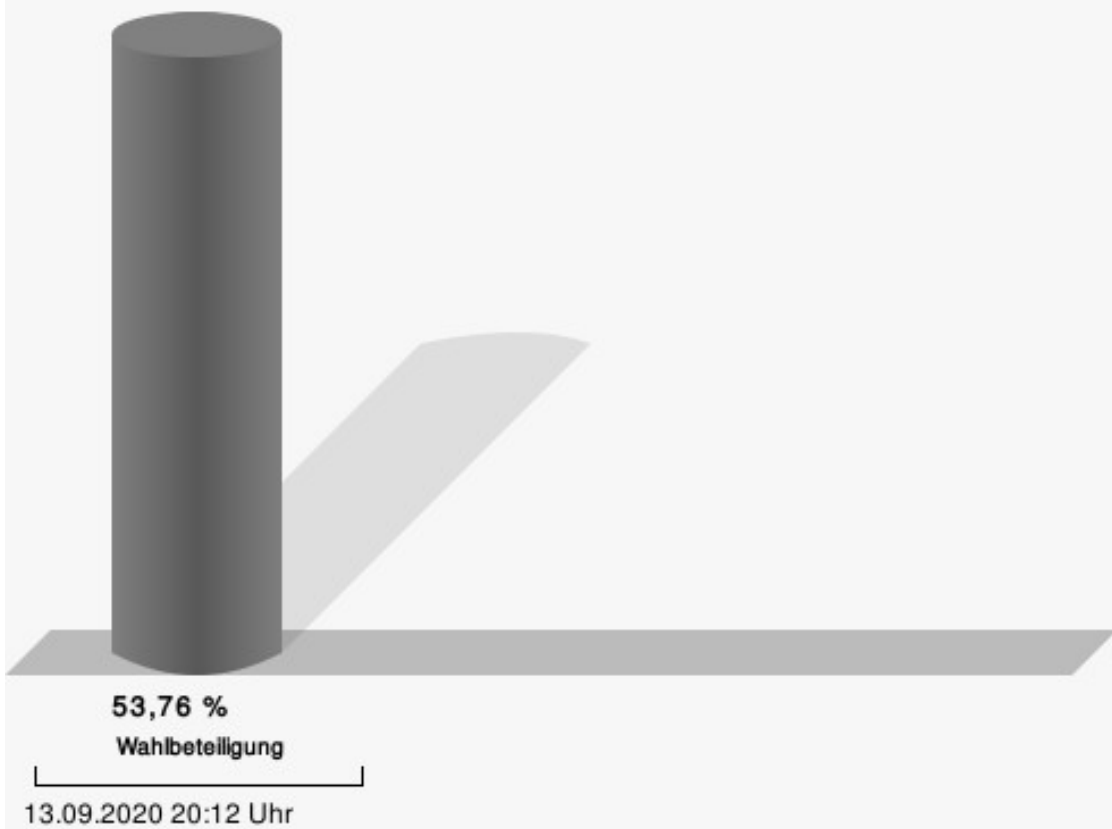
Stimmbezirke 001.1 Olpe I (Südlicher Bratzkopf)

	Anzahl	Prozent
Scharfenbaum, CDU	361	57,12 %
Ohm, UCW Olpe	89	14,08 %
Stamm, SPD	50	7,91 %
Libertus, Die Grünen	87	13,77 %
Junker, FDP	33	5,22 %
Czenkusch, OLO	12	1,90 %



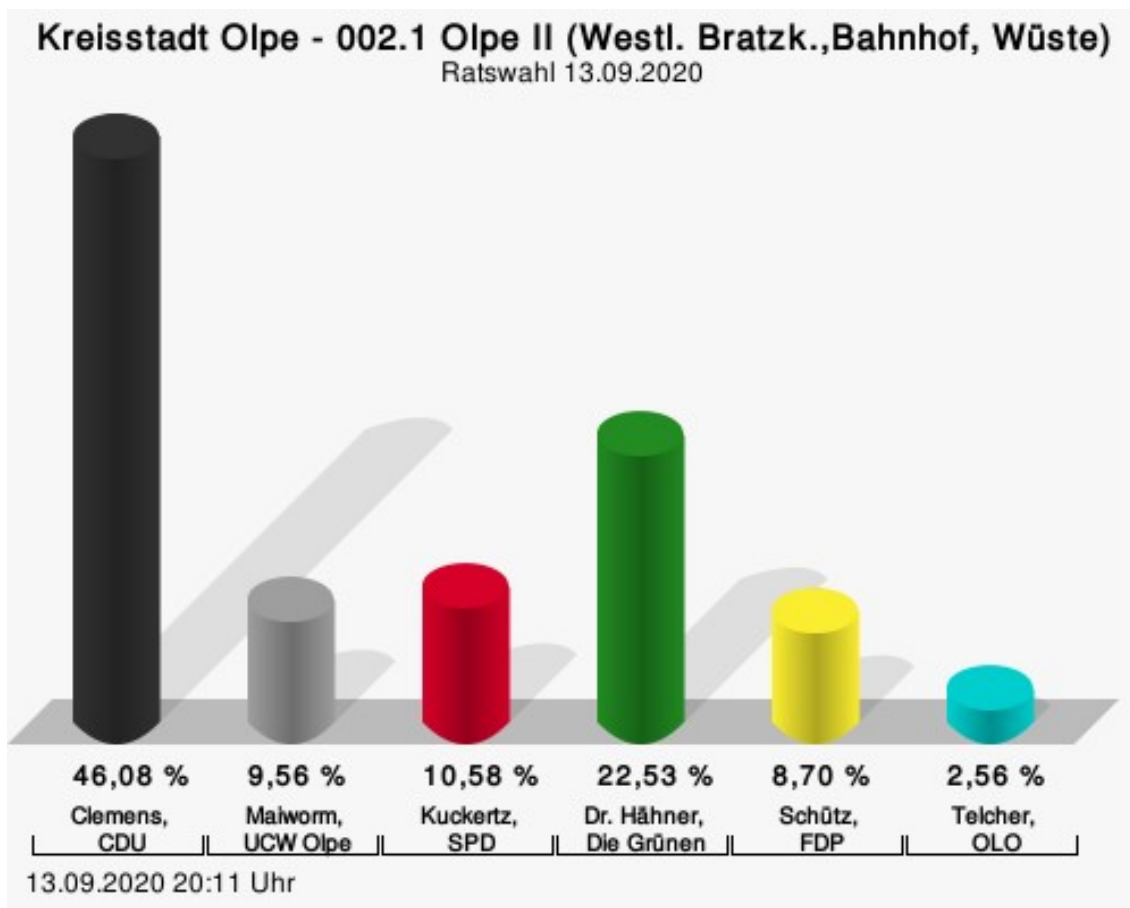
Scharfenbaum, CDU = Philipp Gerhard Scharfenbaum, Christlich Demokratische Union Deutschlands
 Ohm, UCW Olpe = Klaus-Martin Ohm, Unabhängige Christliche Wählergemeinschaft Olpe e.V.
 Stamm, SPD = Christin-Marie Stamm, Sozialdemokratische Partei Deutschlands
 Libertus, Die Grünen = Alina Libertus, Bündnis 90/Die Grünen der Kreisstadt Olpe
 Junker, FDP = Florian Junker, Freie Demokratische Partei
 Czenkusch, OLO = Siglinde Czenkusch, Offene Liste Olpe

Wahlbeteiligung



002.1 Olpe II (Westl. Bratzk., Bahnhof, Wüste)

	Anzahl	Prozent
Clemens, CDU	270	46,08 %
Maiworm, UCW Olpe	56	9,56 %
Kuckertz, SPD	62	10,58 %
Dr. Hähner, Die Grünen	132	22,53 %
Schütz, FDP	51	8,70 %
Telcher, OLO	15	2,56 %



Clemens, CDU = Frank Clemens, Christlich Demokratische Union Deutschlands

Maiworm, UCW Olpe = Heinrich Maria Maiworm, Unabhängige Christliche Wählergemeinschaft Olpe e.V.

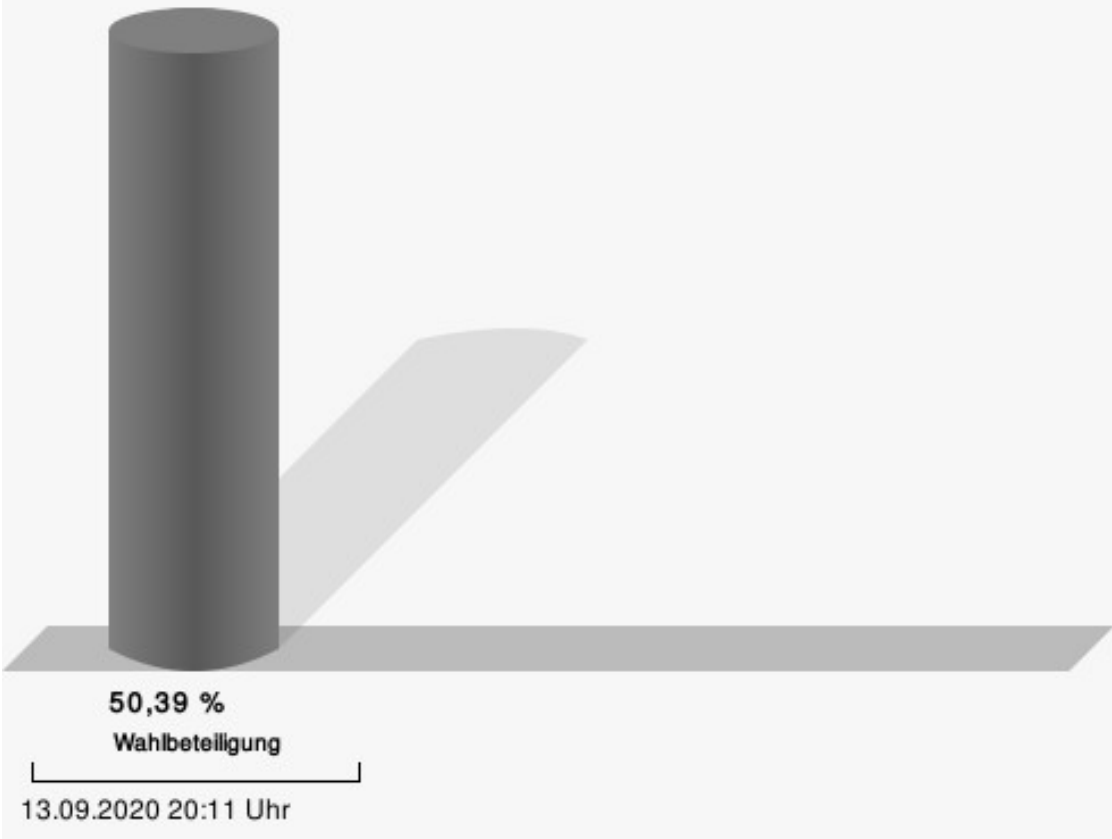
Kuckertz, SPD = Walter Christian Kuckertz, Sozialdemokratische Partei Deutschlands

Dr. Hähner, Die Grünen = Dr. Olaf Hähner, Bündnis 90/Die Grünen der Kreisstadt Olpe

Schütz, FDP = Stefan Henning Schütz, Freie Demokratische Partei

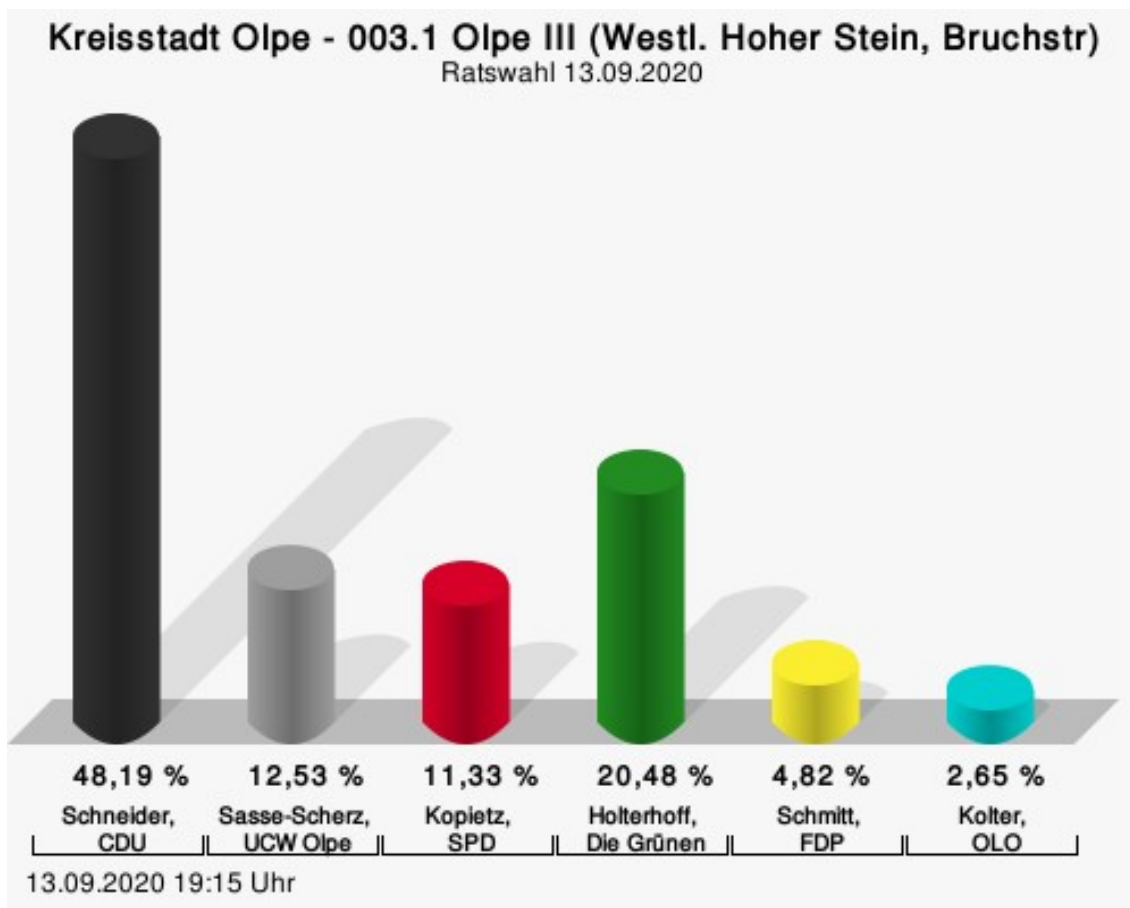
Telcher, OLO = Albert Telcher, Offene Liste Olpe

Wahlbeteiligung



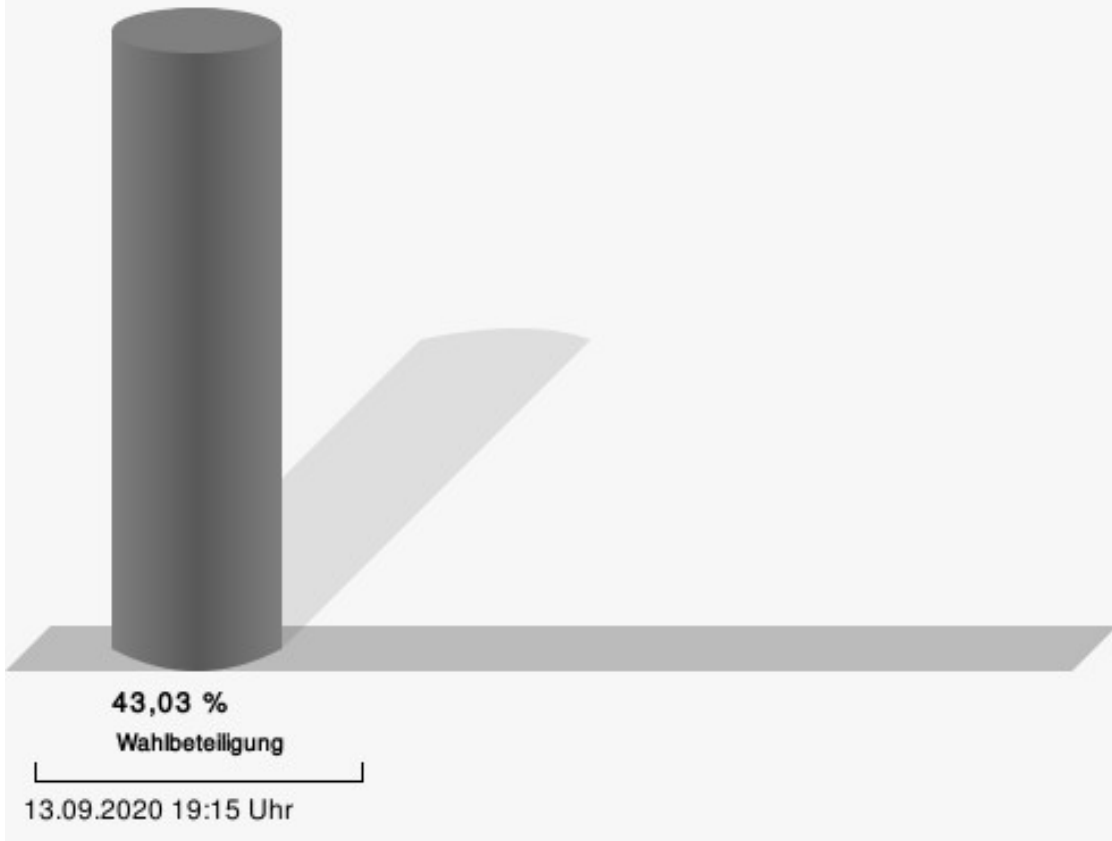
003.1 Olpe III (Westl. Hoher Stein, Bruchstr)

	Anzahl	Prozent
Schneider, CDU	200	48,19 %
Sasse-Scherz, UCW Olpe	52	12,53 %
Kopietz, SPD	47	11,33 %
Holterhoff, Die Grünen	85	20,48 %
Schmitt, FDP	20	4,82 %
Kolter, OLO	11	2,65 %



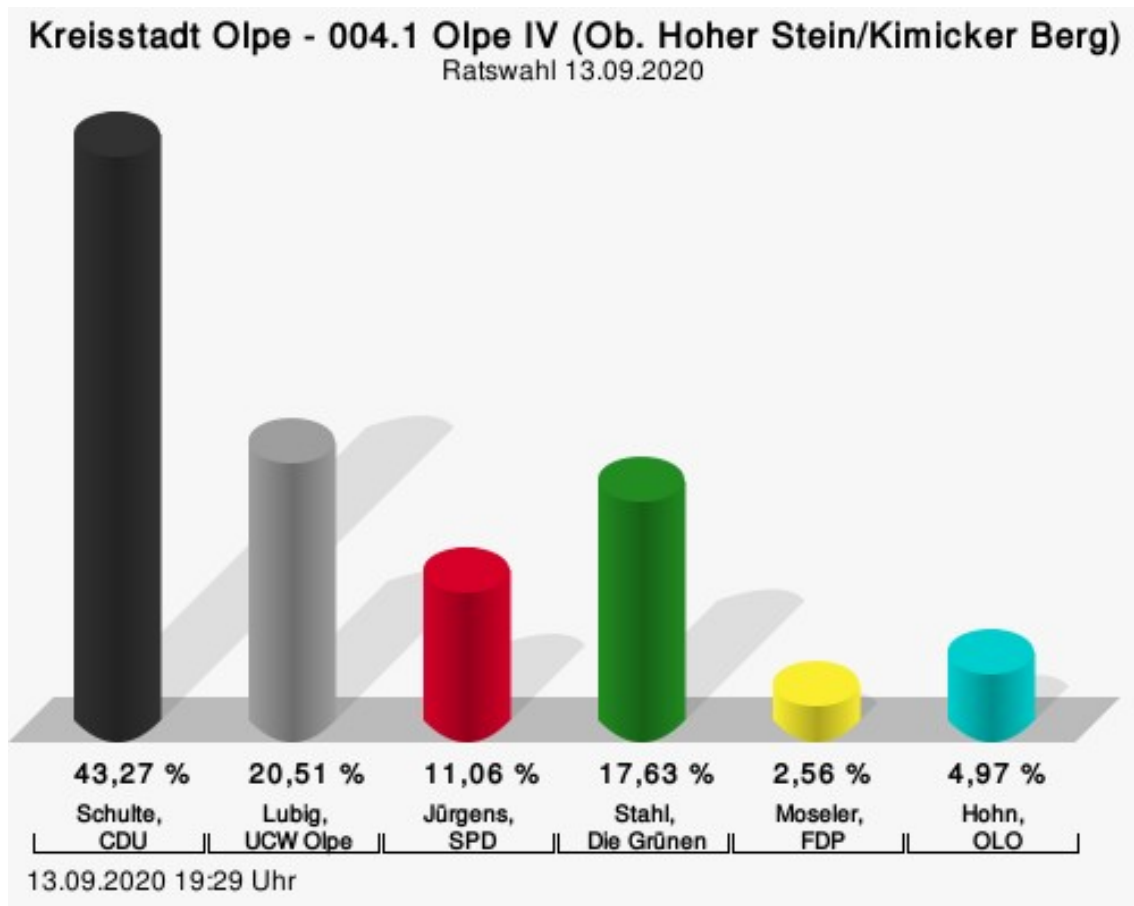
Schneider, CDU = Christian Schneider, Christlich Demokratische Union Deutschlands
 Sasse-Scherz, UCW Olpe = Svenja Sasse-Scherz, Unabhängige Christliche Wählergemeinschaft Olpe e.V.
 Kopietz, SPD = Manfred Kopietz, Sozialdemokratische Partei Deutschlands
 Holterhoff, Die Grünen = Alice Holterhoff, Bündnis 90/Die Grünen der Kreisstadt Olpe
 Schmitt, FDP = Denis Schmitt, Freie Demokratische Partei
 Kolter, OLO = Bernd Kolter, Offene Liste Olpe

Wahlbeteiligung




004.1 Olpe IV (Ob. Hoher Stein/Kimicker Berg)

	Anzahl	Prozent
Schulte, CDU	270	43,27 %
Lubig, UCW Olpe	128	20,51 %
Jürgens, SPD	69	11,06 %
Stahl, Die Grünen	110	17,63 %
Moseler, FDP	16	2,56 %
Hohn, OLO	31	4,97 %



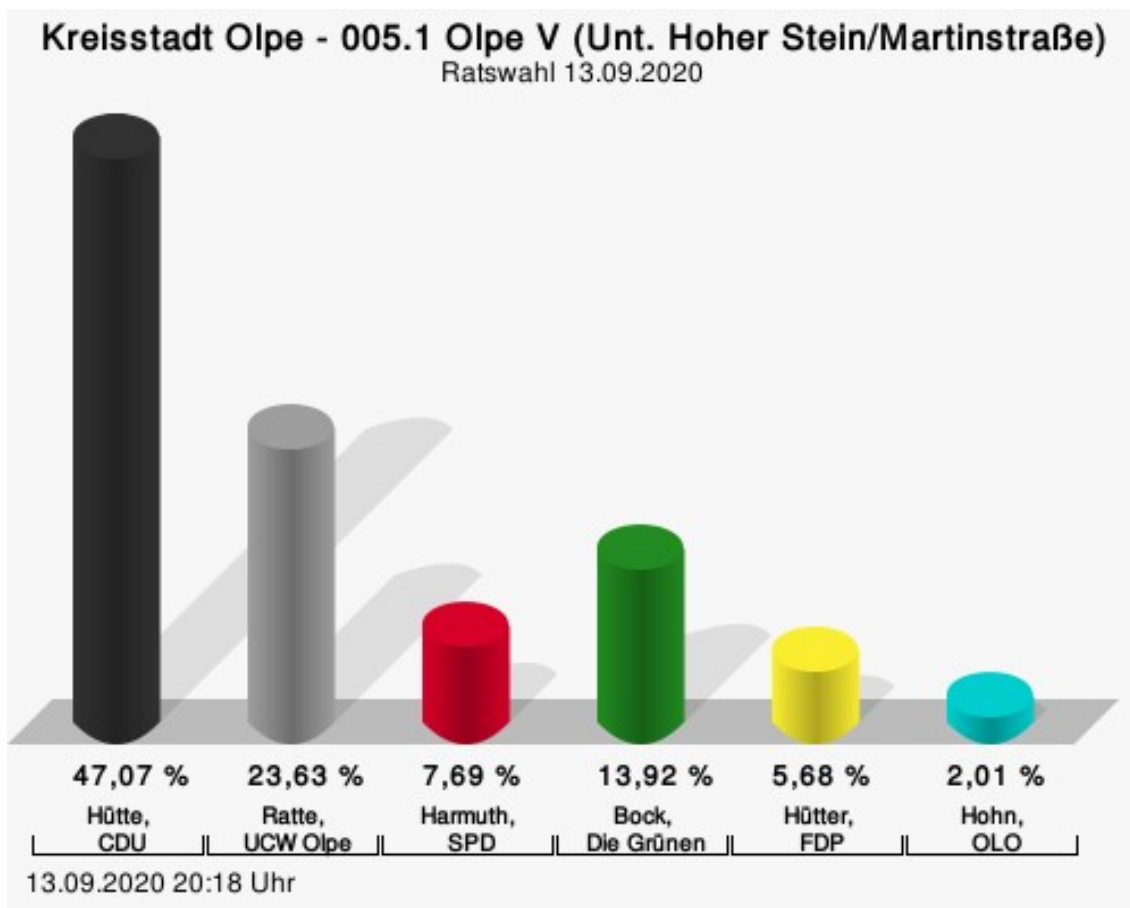
Schulte, CDU = Sandra Schulte, Christlich Demokratische Union Deutschlands
Lubig, UCW Olpe = Peterpaul Lubig, Unabhängige Christliche Wählergemeinschaft Olpe e.V.
Jürgens, SPD = Klaus Jürgens, Sozialdemokratische Partei Deutschlands
Stahl, Die Grünen = Heinz Georg Stahl, Bündnis 90/Die Grünen der Kreisstadt Olpe
Moseler, FDP = Lucy Ljudmilla Moseler, Freie Demokratische Partei
Hohn, OLO = Christian Hohn, Offene Liste Olpe

Wahlbeteiligung



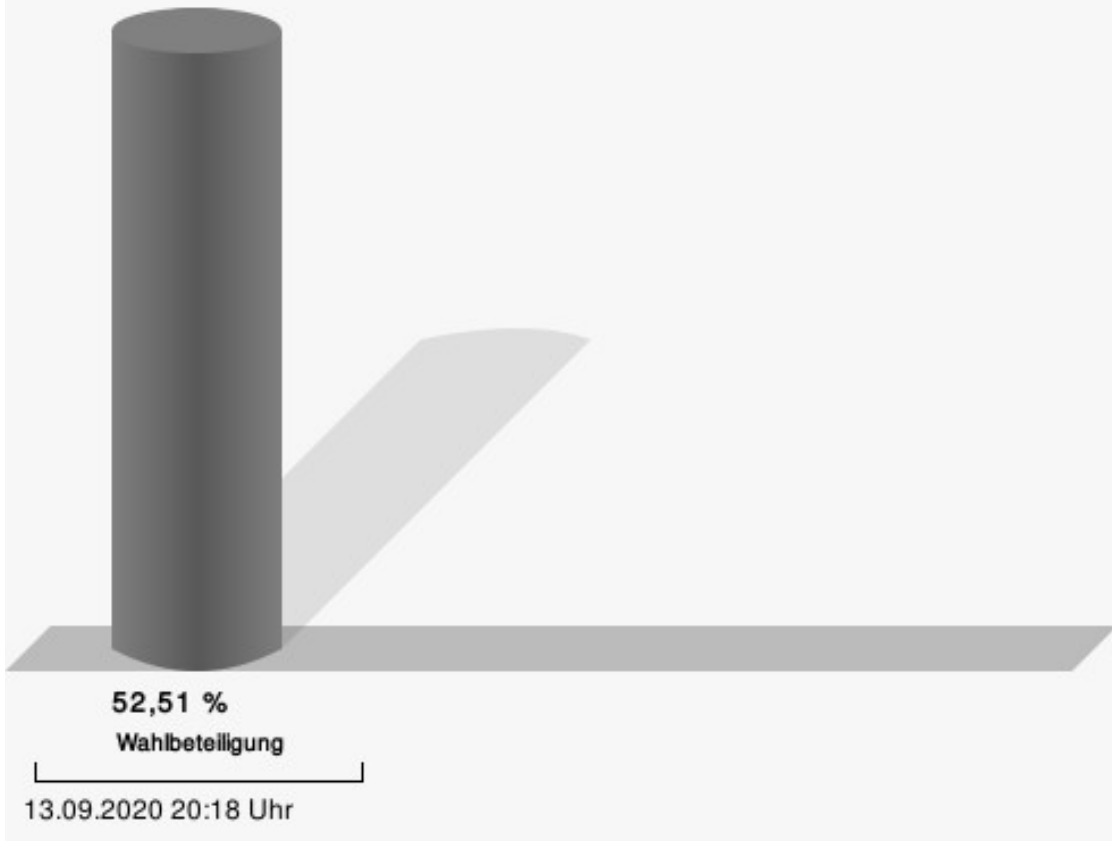
005.1 Olpe V (Unt. Hoher Stein/Martinstraße)

	Anzahl	Prozent
Hütte, CDU	257	47,07 %
Ratte, UCW Olpe	129	23,63 %
Harmuth, SPD	42	7,69 %
Bock, Die Grünen	76	13,92 %
Hütter, FDP	31	5,68 %
Hohn, OLO	11	2,01 %



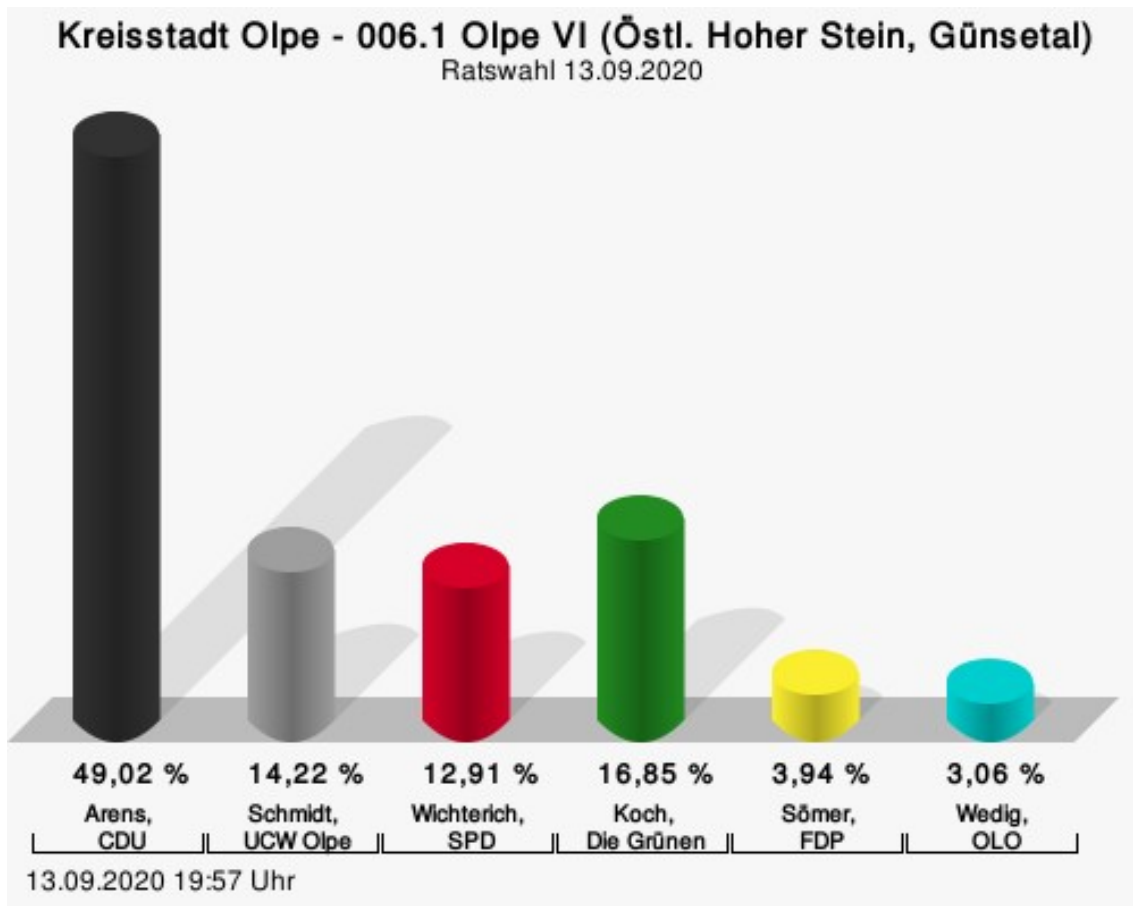
Hütte, CDU = Nicole Hütte, Christlich Demokratische Union Deutschlands
 Ratte, UCW Olpe = Christian Ratte, Unabhängige Christliche Wählergemeinschaft Olpe e.V.
 Harmuth, SPD = Marvin Harmuth, Sozialdemokratische Partei Deutschlands
 Bock, Die Grünen = Sabine Bock, Bündnis 90/Die Grünen der Kreisstadt Olpe
 Hütter, FDP = Florian Hütter, Freie Demokratische Partei
 Hohn, OLO = Waltraud Emmi Hohn, Offene Liste Olpe

Wahlbeteiligung



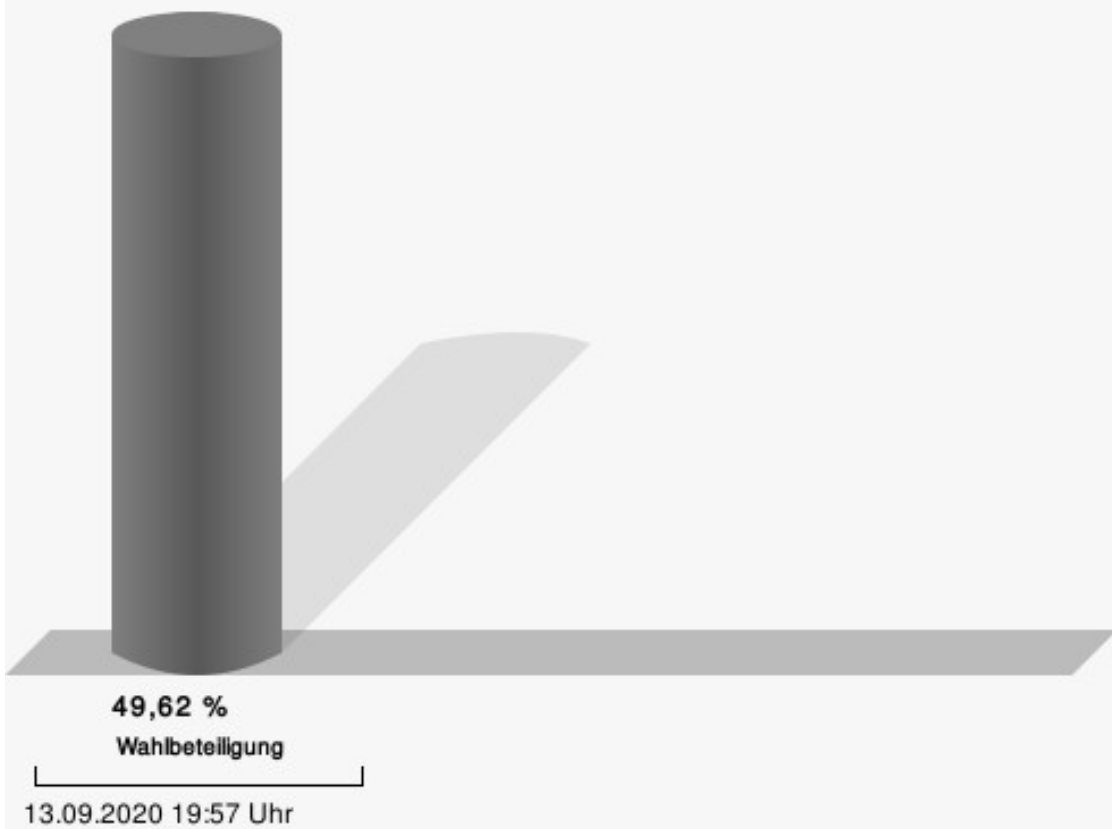
006.1 Olpe VI (Östl. Hoher Stein, Günsetal)

	Anzahl	Prozent
Arens, CDU	224	49,02 %
Schmidt, UCW Olpe	65	14,22 %
Wichterich, SPD	59	12,91 %
Koch, Die Grünen	77	16,85 %
Sömer, FDP	18	3,94 %
Wedig, OLO	14	3,06 %



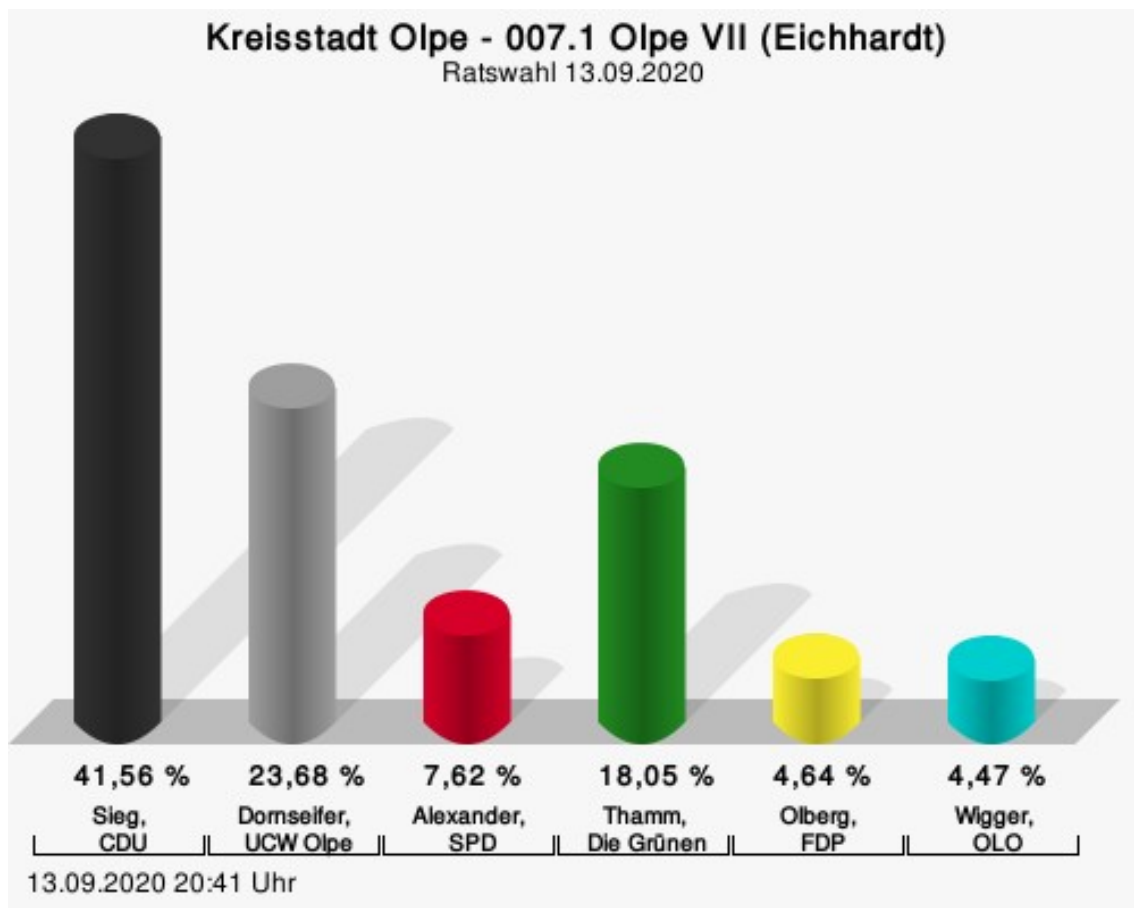
Arens, CDU = Markus Arens, Christlich Demokratische Union Deutschlands
 Schmidt, UCW Olpe = Peter Uwe Schmidt, Unabhängige Christliche Wählergemeinschaft Olpe e.V.
 Wichterich, SPD = Johannes Jan Wichterich, Sozialdemokratische Partei Deutschlands
 Koch, Die Grünen = Jutta Maria Koch, Bündnis 90/Die Grünen der Kreisstadt Olpe
 Sömer, FDP = Andre Sömer, Freie Demokratische Partei
 Wedig, OLO = Annette Wedig, Offene Liste Olpe

Wahlbeteiligung



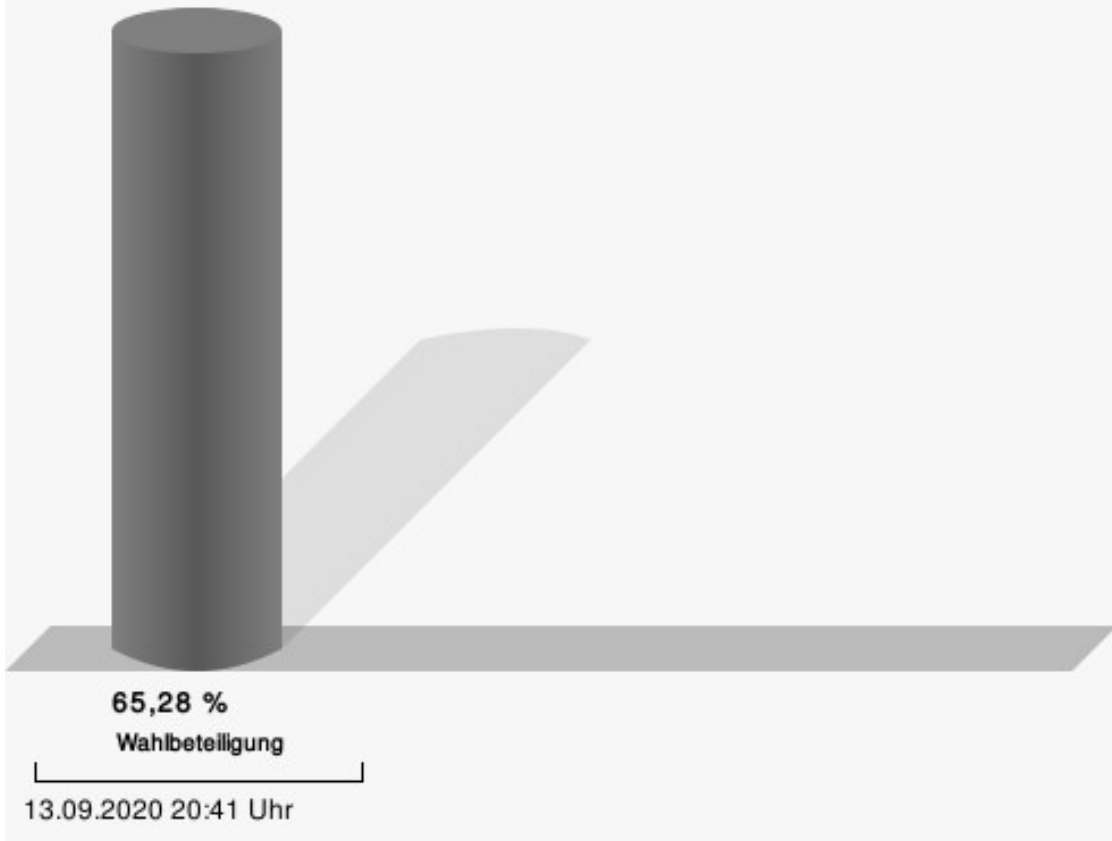
007.1 Olpe VII (Eichhardt)

	Anzahl	Prozent
Sieg, CDU	251	41,56 %
Dornseifer, UCW Olpe	143	23,68 %
Alexander, SPD	46	7,62 %
Thamm, Die Grünen	109	18,05 %
Olberg, FDP	28	4,64 %
Wigger, OLO	27	4,47 %



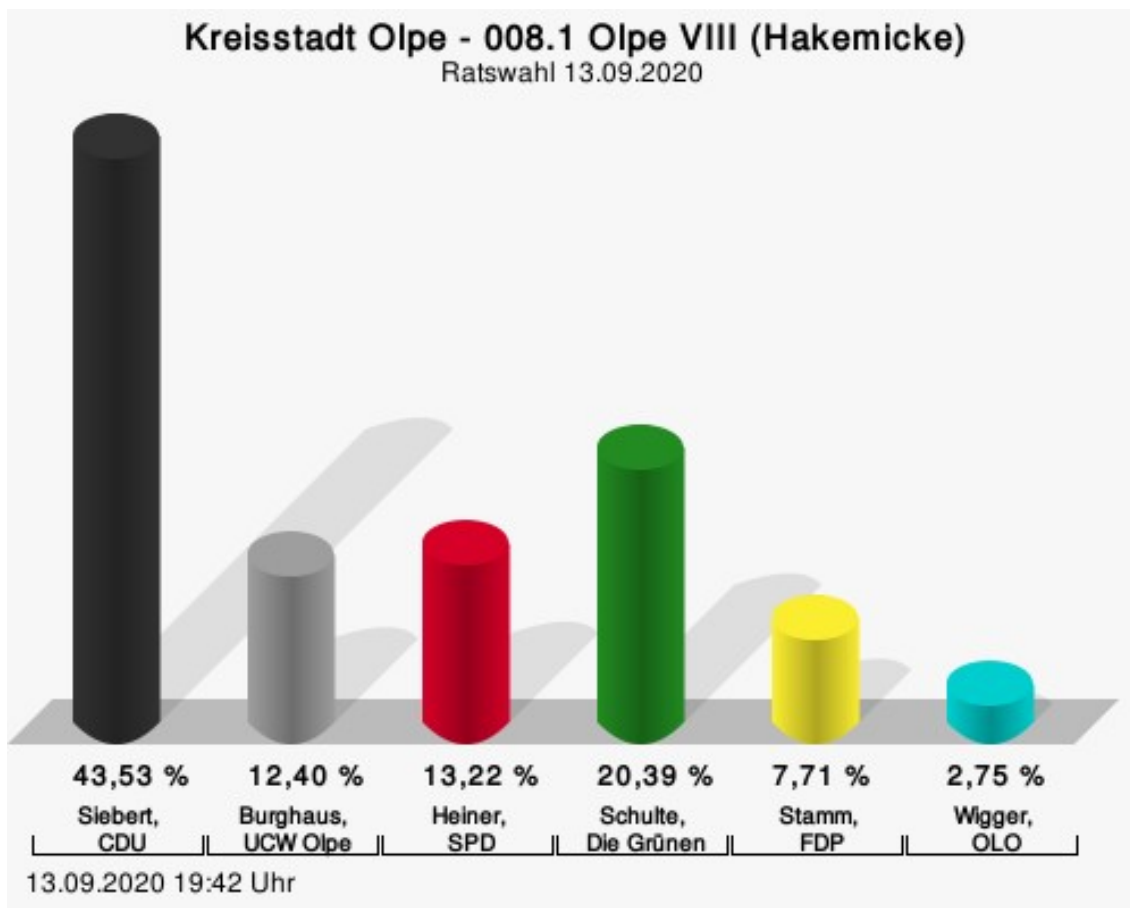
Sieg, CDU = Carsten Alexander Sieg, Christlich Demokratische Union Deutschlands
Dornseifer, UCW Olpe = Klaus Dornseifer, Unabhängige Christliche Wählergemeinschaft Olpe e.V.
Alexander, SPD = Bernd Alexander, Sozialdemokratische Partei Deutschlands
Thamm, Die Grünen = Holger Thamm, Bündnis 90/Die Grünen der Kreisstadt Olpe
Olberg, FDP = Christoph Olberg, Freie Demokratische Partei
Wigger, OLO = Burkhard Wigger, Offene Liste Olpe

Wahlbeteiligung



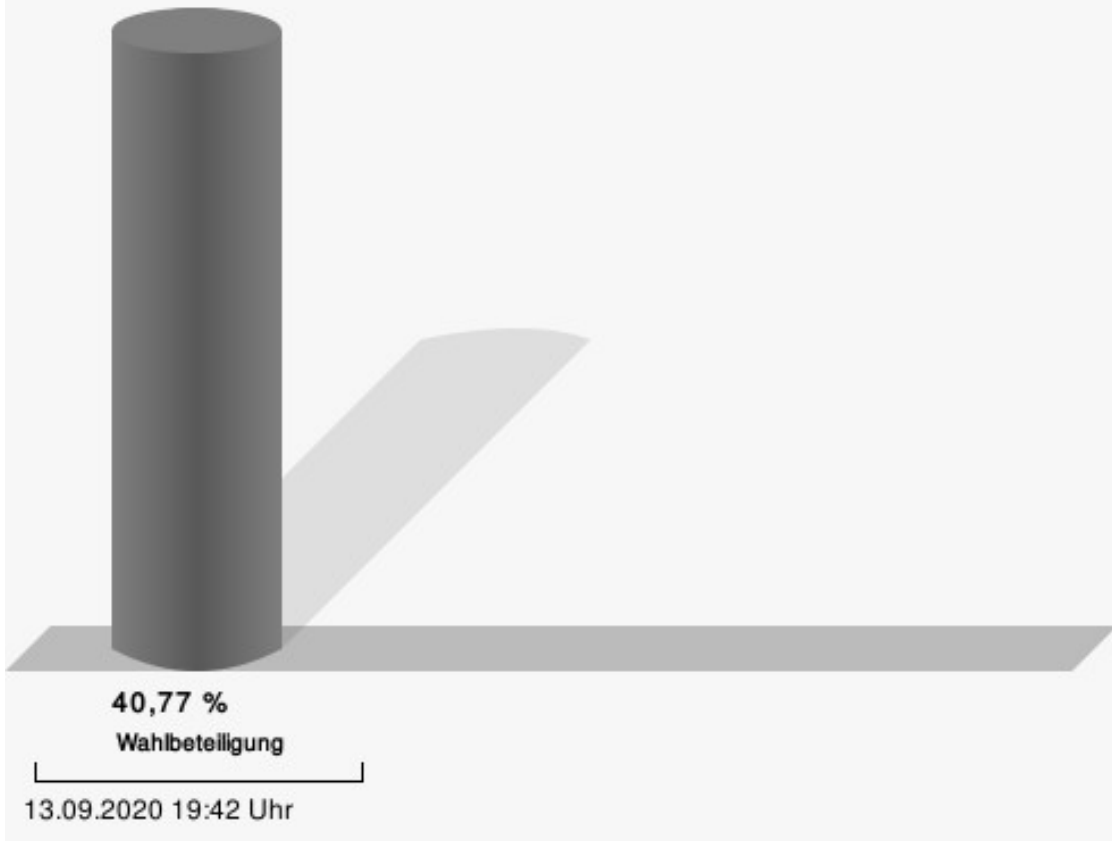
008.1 Olpe VIII (Hakemicke)

	Anzahl	Prozent
Siebert, CDU	158	43,53 %
Burghaus, UCW Olpe	45	12,40 %
Heiner, SPD	48	13,22 %
Schulte, Die Grünen	74	20,39 %
Stamm, FDP	28	7,71 %
Wigger, OLO	10	2,75 %



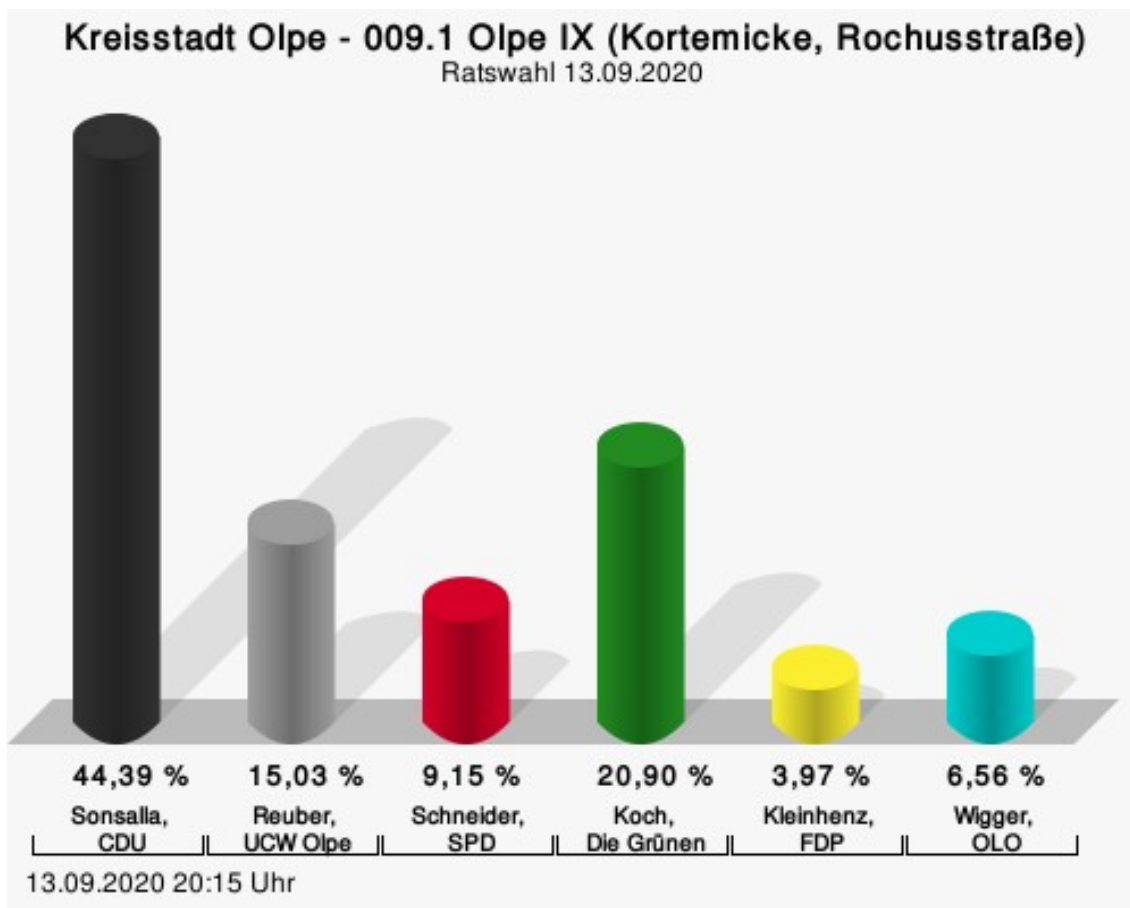
Siebert, CDU = Ann-Sophie Siebert, Christlich Demokratische Union Deutschlands
 Burghaus, UCW Olpe = Angelika Burghaus, Unabhängige Christliche Wählergemeinschaft Olpe e.V.
 Heiner, SPD = Johannes Jörg Heiner, Sozialdemokratische Partei Deutschlands
 Schulte, Die Grünen = Judith Schulte, Bündnis 90/Die Grünen der Kreisstadt Olpe
 Stamm, FDP = Marc Stamm, Freie Demokratische Partei
 Wigger, OLO = Manfred Wigger, Offene Liste Olpe

Wahlbeteiligung



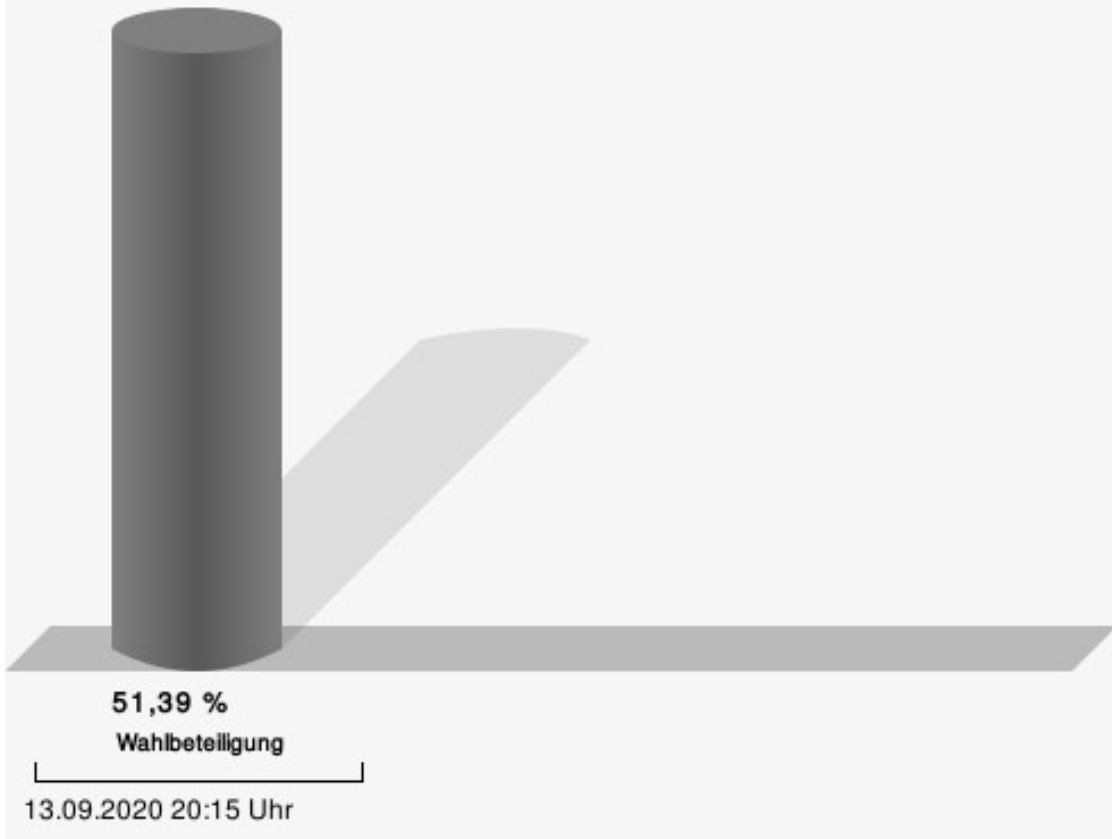
009.1 Olpe IX (Kortemicke, Rochusstraße)

	Anzahl	Prozent
Sonsalla, CDU	257	44,39 %
Reuber, UCW Olpe	87	15,03 %
Schneider, SPD	53	9,15 %
Koch, Die Grünen	121	20,90 %
Kleinhenz, FDP	23	3,97 %
Wigger, OLO	38	6,56 %



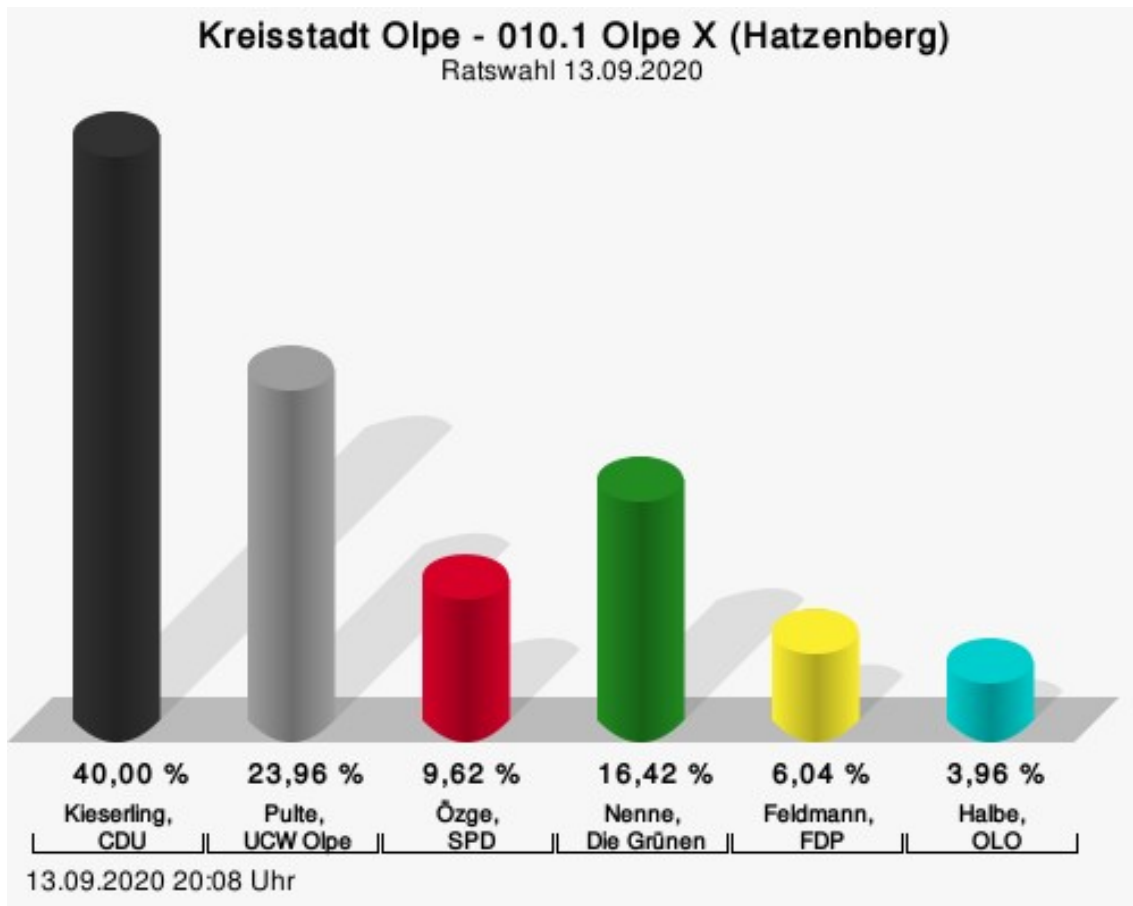
Sonsalla, CDU = Jürgen Sonsalla, Christlich Demokratische Union Deutschlands
 Reuber, UCW Olpe = Gerda Reuber, Unabhängige Christliche Wählergemeinschaft Olpe e.V.
 Schneider, SPD = Lea Schneider, Sozialdemokratische Partei Deutschlands
 Koch, Die Grünen = Matthias Maria Antonius Koch, Bündnis 90/Die Grünen der Kreisstadt Olpe
 Kleinhenz, FDP = Steffen Kleinhenz, Freie Demokratische Partei
 Wigger, OLO = Wolfgang Wigger, Offene Liste Olpe

Wahlbeteiligung



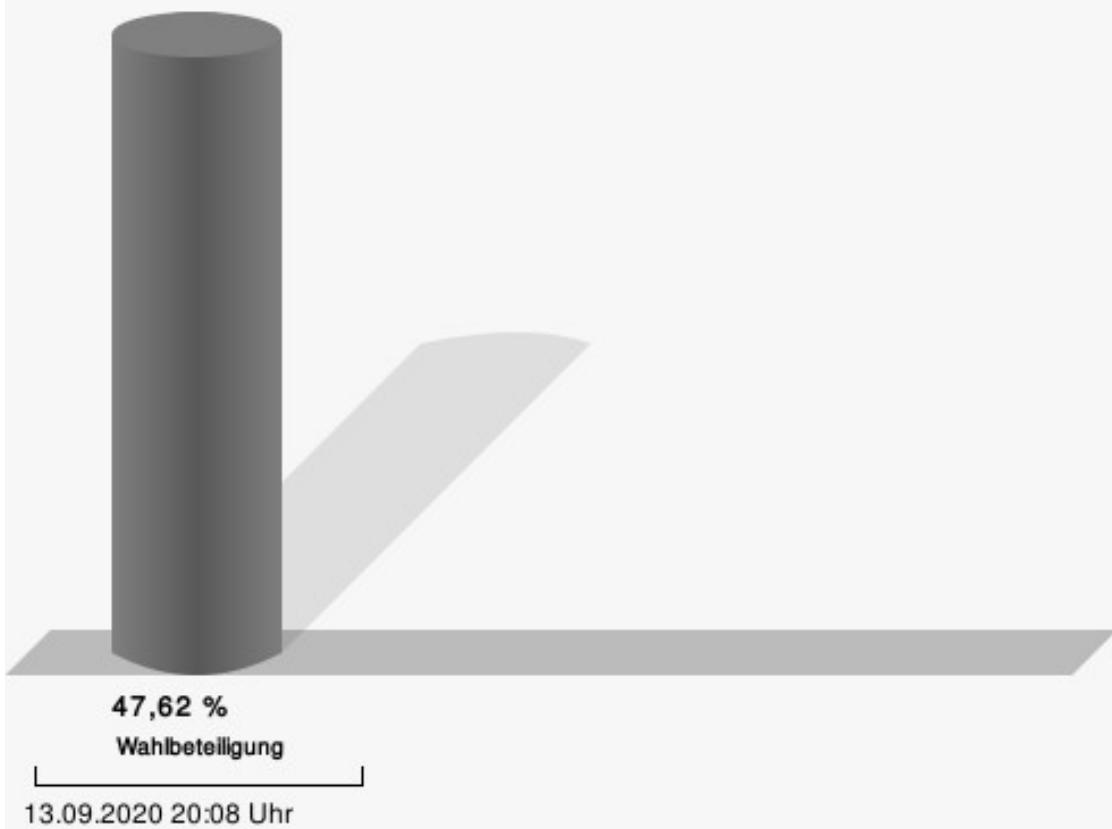
010.1 Olpe X (Hatzenberg)

	Anzahl	Prozent
Kieserling, CDU	212	40,00 %
Pulte, UCW Olpe	127	23,96 %
Özge, SPD	51	9,62 %
Nenne, Die Grünen	87	16,42 %
Feldmann, FDP	32	6,04 %
Halbe, OLO	21	3,96 %



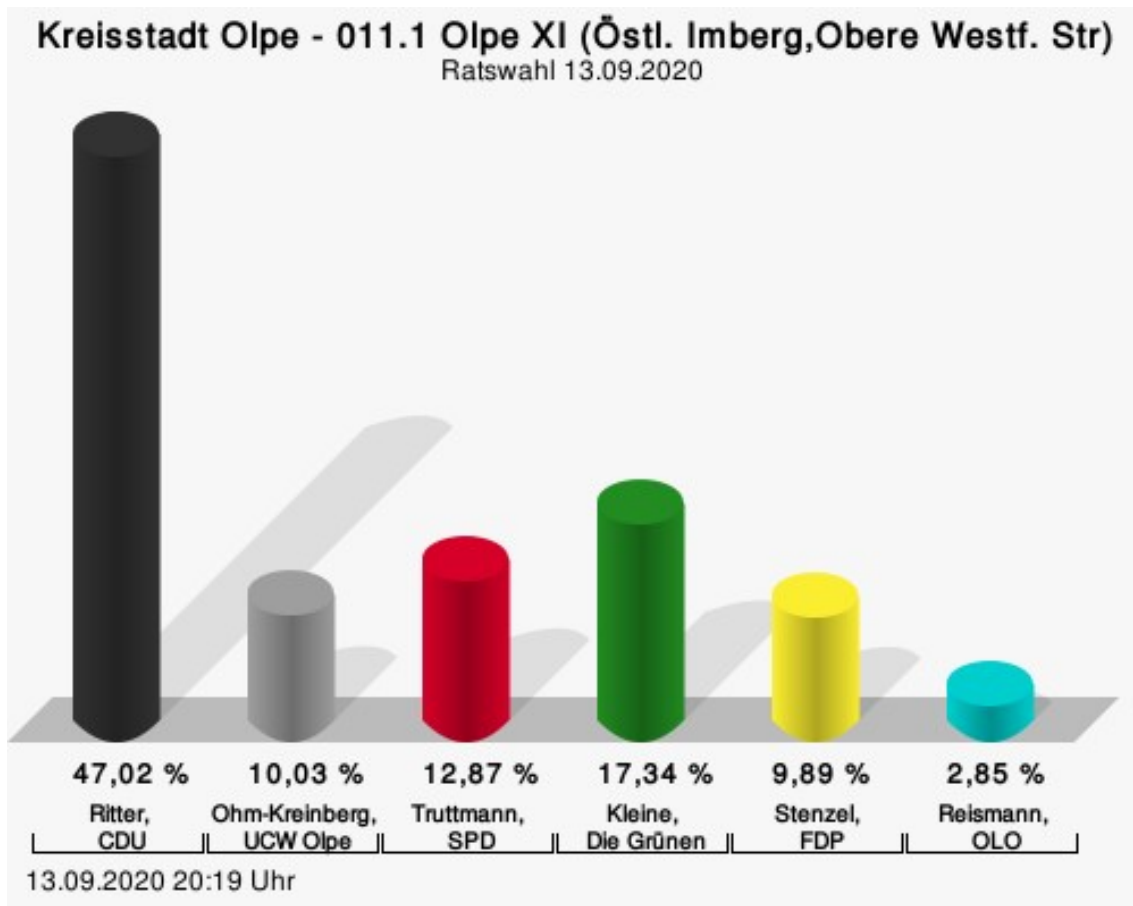
Kieserling, CDU = Marco Kieserling, Christlich Demokratische Union Deutschlands
Pulte, UCW Olpe = Werner Pulte, Unabhängige Christliche Wählergemeinschaft Olpe e.V.
Özge, SPD = Gamze Naime Özge, Sozialdemokratische Partei Deutschlands
Nenne, Die Grünen = Hans Jürgen Nenne, Bündnis 90/Die Grünen der Kreisstadt Olpe
Feldmann, FDP = Boris Feldmann, Freie Demokratische Partei
Halbe, OLO = Bastian Halbe, Offene Liste Olpe

Wahlbeteiligung



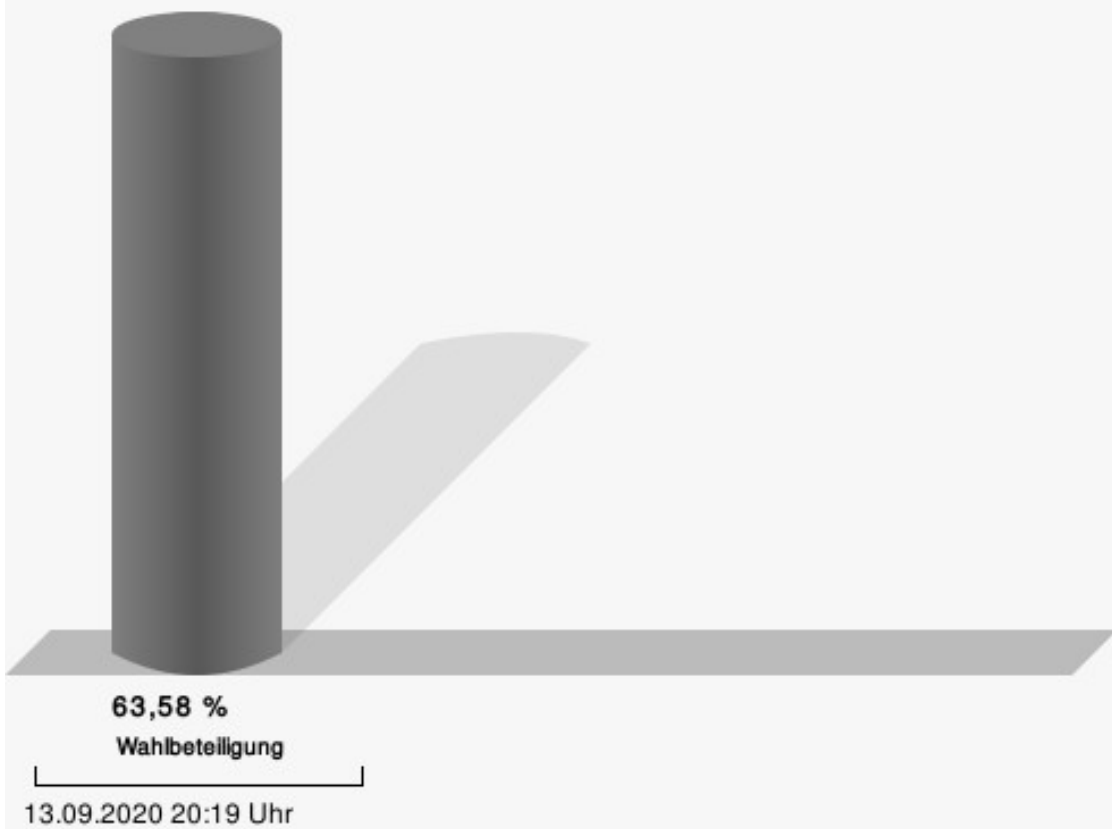
011.1 Olpe XI (Östl. Imberg, Obere Westf. Str)

	Anzahl	Prozent
Ritter, CDU	347	47,02 %
Ohm-Kreinberg, UCW Olpe	74	10,03 %
Truttmann, SPD	95	12,87 %
Kleine, Die Grünen	128	17,34 %
Stenzel, FDP	73	9,89 %
Reismann, OLO	21	2,85 %



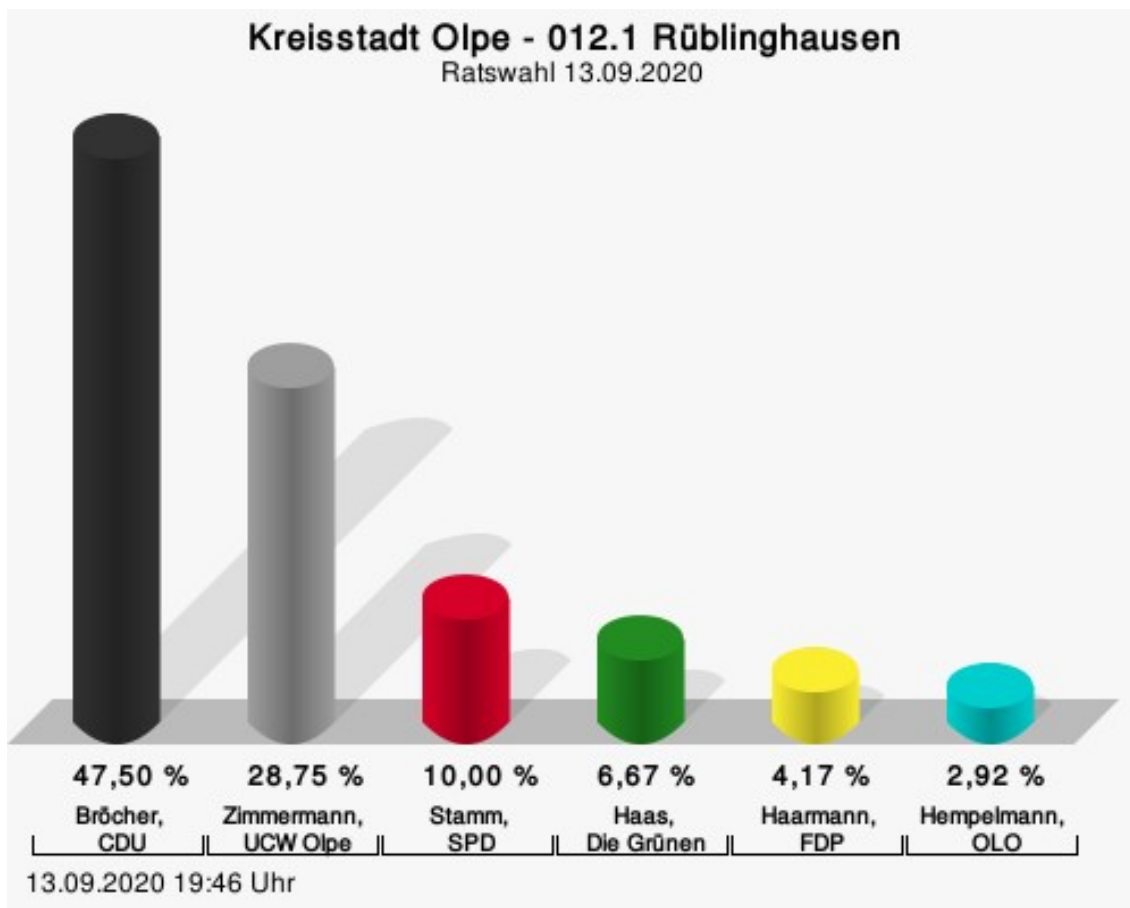
Ritter, CDU = Jochen Ritter, Christlich Demokratische Union Deutschlands
 Ohm-Kreinberg, UCW Olpe = Bettina Ohm-Kreinberg, Unabhängige Christliche Wählergemeinschaft Olpe e.V.
 Truttmann, SPD = Johannes Truttmann, Sozialdemokratische Partei Deutschlands
 Kleine, Die Grünen = Melanie Kleine, Bündnis 90/Die Grünen der Kreisstadt Olpe
 Stenzel, FDP = Andreas Stenzel, Freie Demokratische Partei
 Reismann, OLO = Lars Moritz Reismann, Offene Liste Olpe

Wahlbeteiligung



012.1 Rüblinghausen

	Anzahl	Prozent
Bröcher, CDU	228	47,50 %
Zimmermann, UCW Olpe	138	28,75 %
Stamm, SPD	48	10,00 %
Haas, Die Grünen	32	6,67 %
Haarmann, FDP	20	4,17 %
Hempelmann, OLO	14	2,92 %



Bröcher, CDU = Markus Bröcher, Christlich Demokratische Union Deutschlands

Zimmermann, UCW Olpe = Andreas Zimmermann, Unabhängige Christliche Wählergemeinschaft Olpe e.V.


Stamm, SPD = Sylke Stamm, Sozialdemokratische Partei Deutschlands

Haas, Die Grünen = Lisa Haas, Bündnis 90/Die Grünen der Kreisstadt Olpe

Haarmann, FDP = Ulrike Haarmann, Freie Demokratische Partei

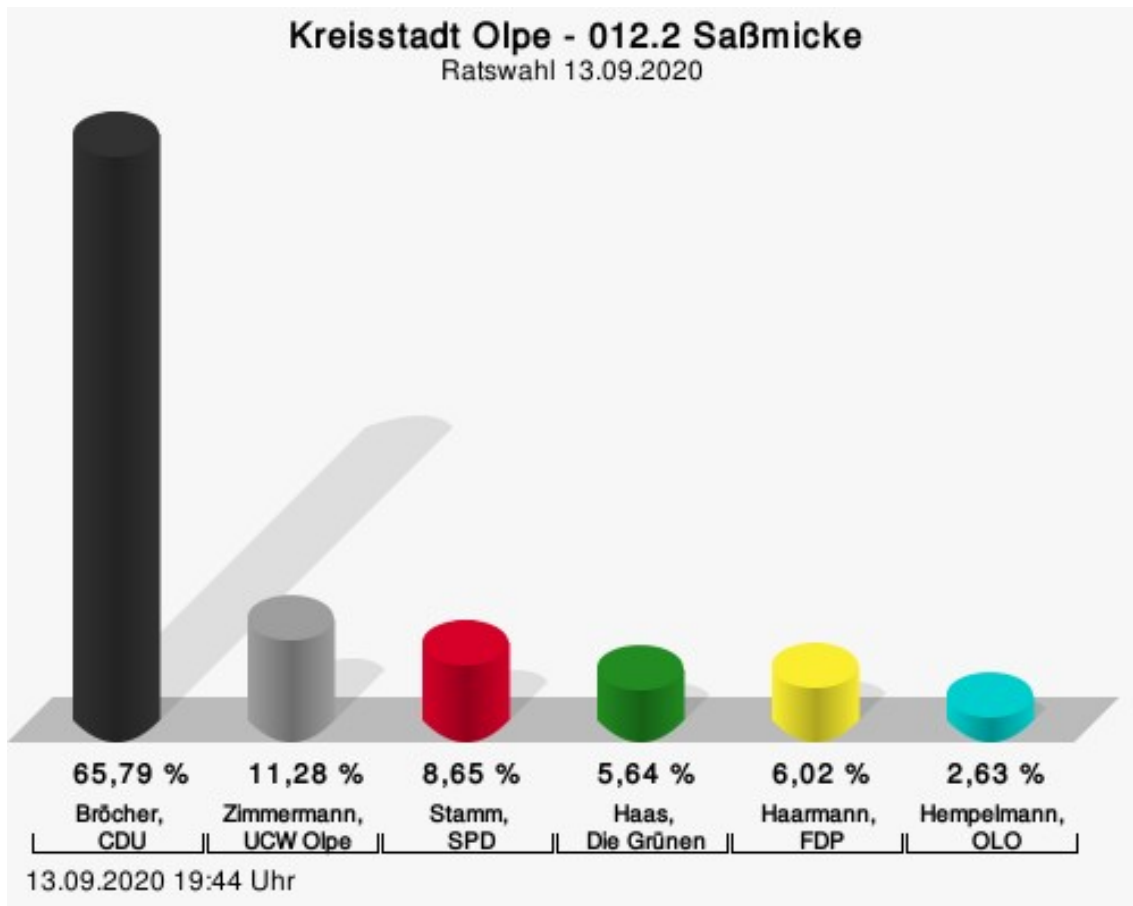
Hempelmann, OLO = Willi Hempelmann, Offene Liste Olpe

Wahlbeteiligung



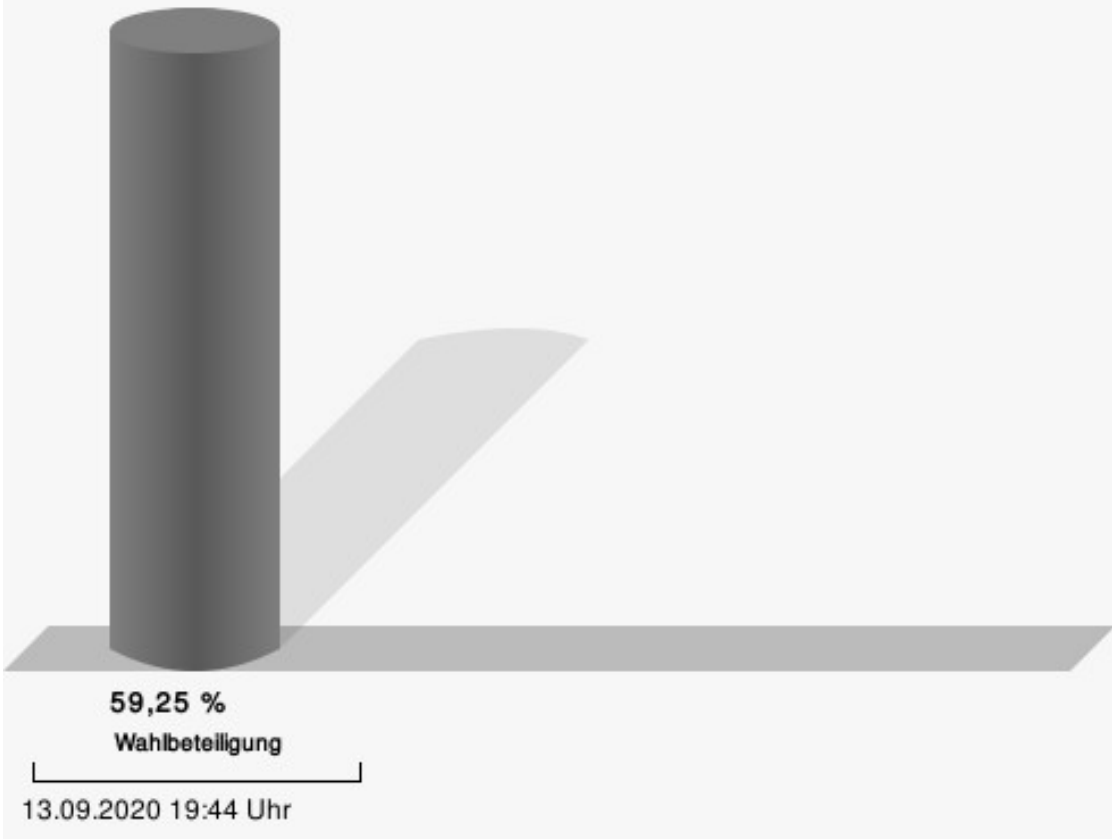
012.2 Saßmicke

	Anzahl	Prozent
Bröcher, CDU	175	65,79 %
Zimmermann, UCW Olpe	30	11,28 %
Stamm, SPD	23	8,65 %
Haas, Die Grünen	15	5,64 %
Haarmann, FDP	16	6,02 %
Hempelmann, OLO	7	2,63 %



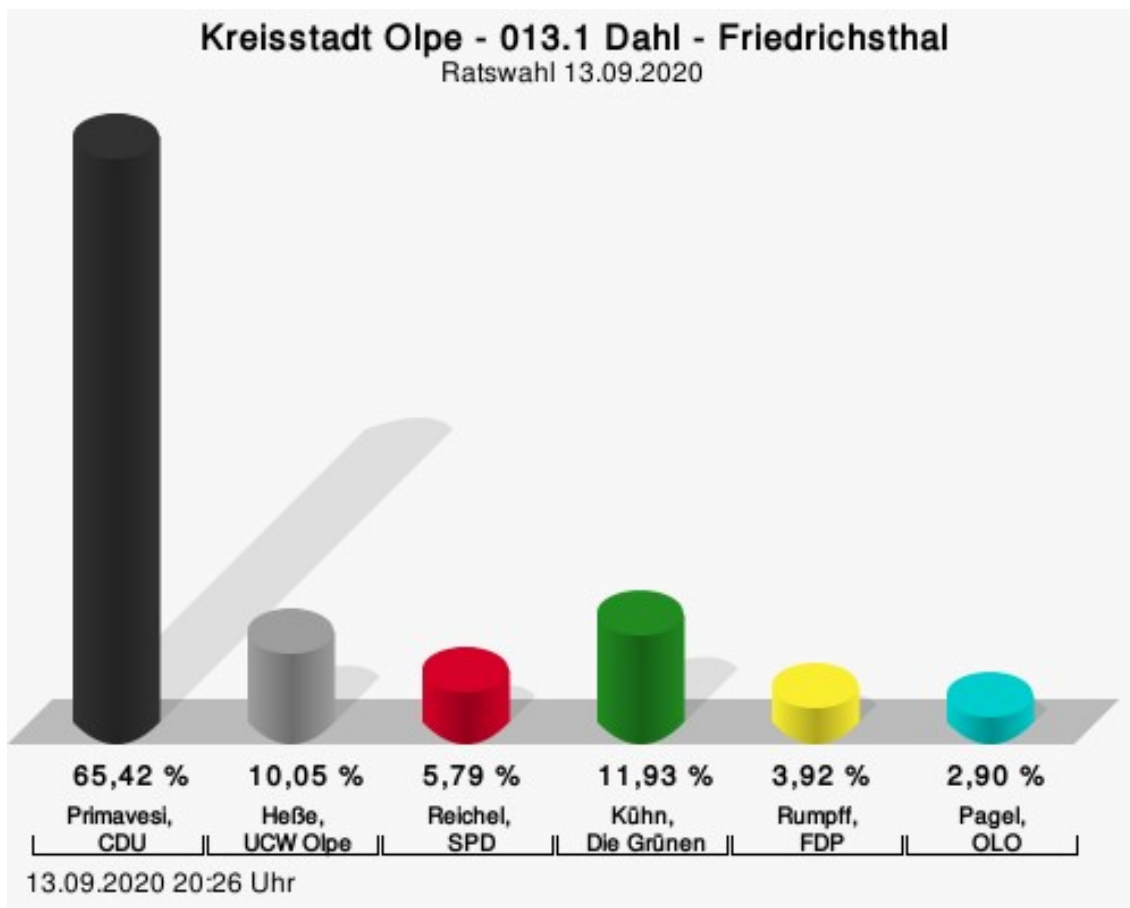
Bröcher, CDU = Markus Bröcher, Christlich Demokratische Union Deutschlands
 Zimmermann, UCW Olpe = Andreas Zimmermann, Unabhängige Christliche Wählergemeinschaft Olpe e.V.
 Stamm, SPD = Sylke Stamm, Sozialdemokratische Partei Deutschlands
 Haas, Die Grünen = Lisa Haas, Bündnis 90/Die Grünen der Kreisstadt Olpe
 Haarmann, FDP = Ulrike Haarmann, Freie Demokratische Partei
 Hempelmann, OLO = Willi Hempelmann, Offene Liste Olpe

Wahlbeteiligung



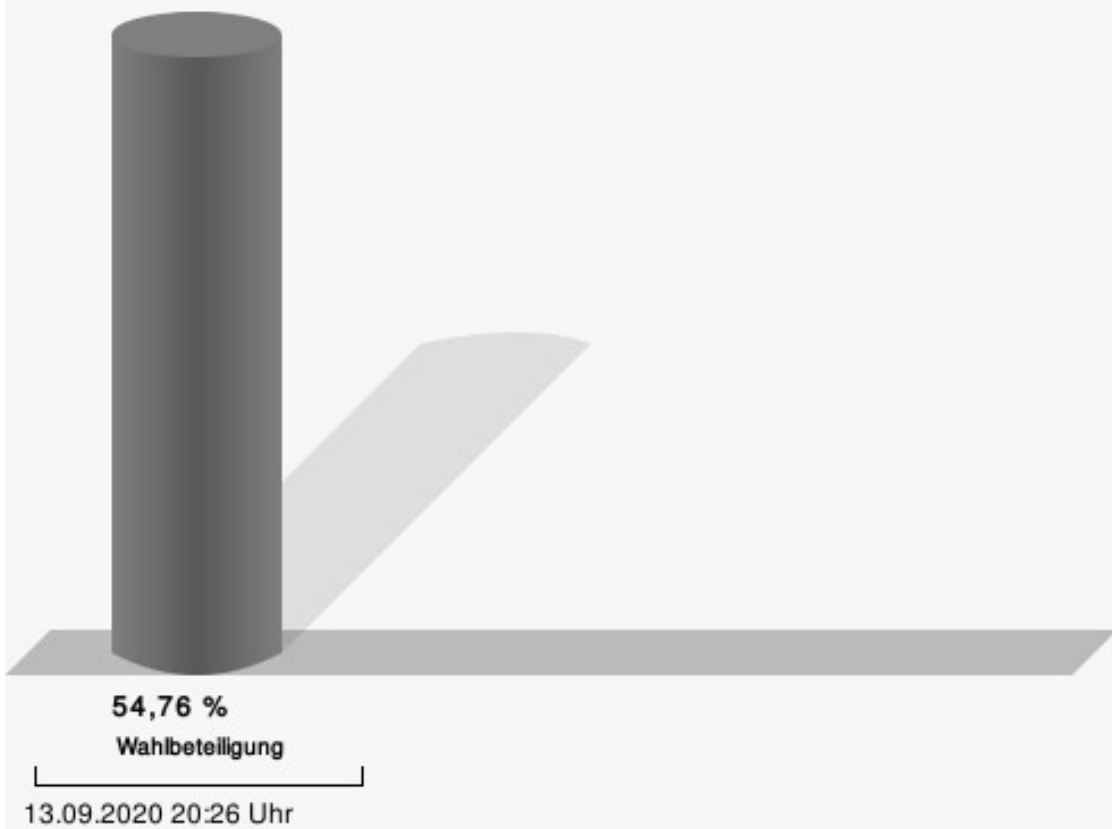
013.1 Dahl - Friedrichsthal

	Anzahl	Prozent
Primavesi, CDU	384	65,42 %
Heße, UCW Olpe	59	10,05 %
Reichel, SPD	34	5,79 %
Kühn, Die Grünen	70	11,93 %
Rumpff, FDP	23	3,92 %
Pagel, OLO	17	2,90 %



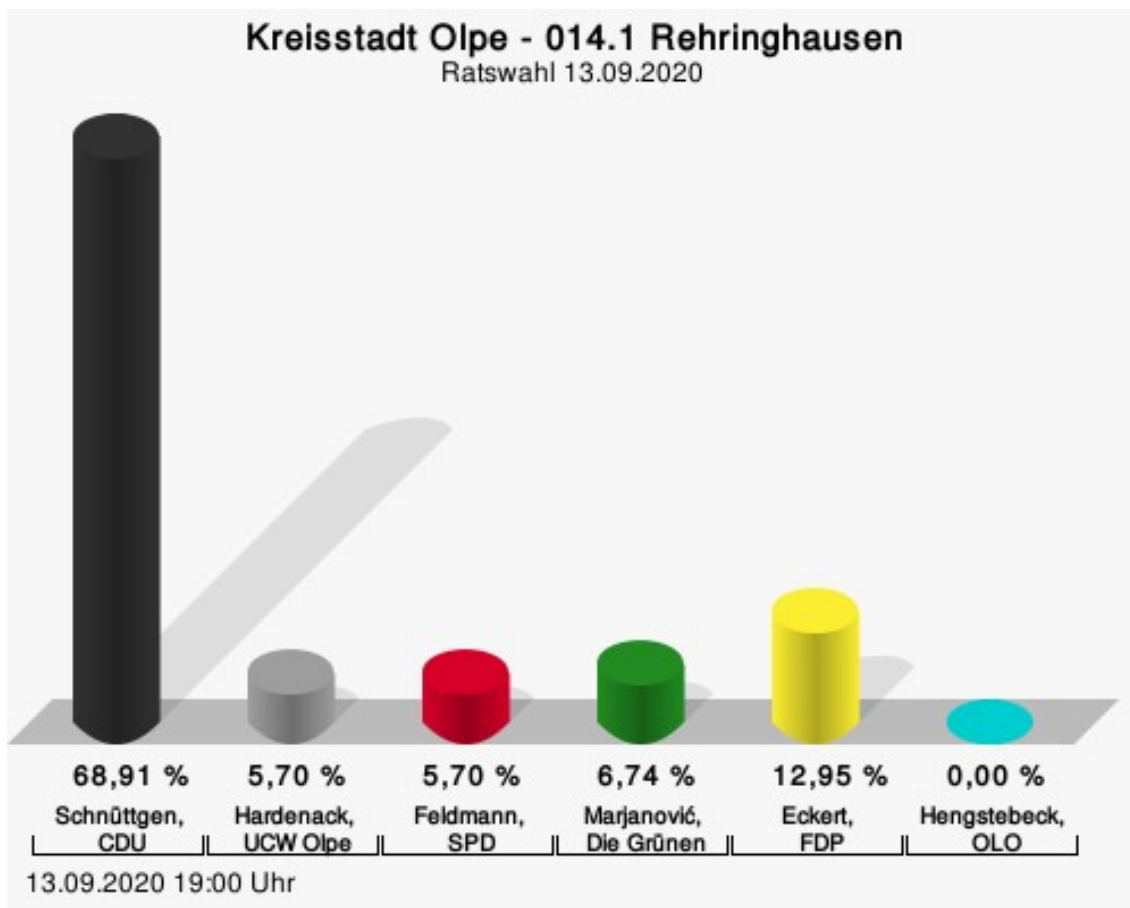
Primavesi, CDU = Thomas Primavesi, Christlich Demokratische Union Deutschlands
 Heße, UCW Olpe = Manuel Heße, Unabhängige Christliche Wählergemeinschaft Olpe e.V.
 Reichel, SPD = Lena Reichel, Sozialdemokratische Partei Deutschlands
 Kühn, Die Grünen = Regina Kühn, Bündnis 90/Die Grünen der Kreisstadt Olpe
 Rumpff, FDP = Marc-Philip Rumpff, Freie Demokratische Partei
 Pagel, OLO = Beatrice Pagel, Offene Liste Olpe

Wahlbeteiligung



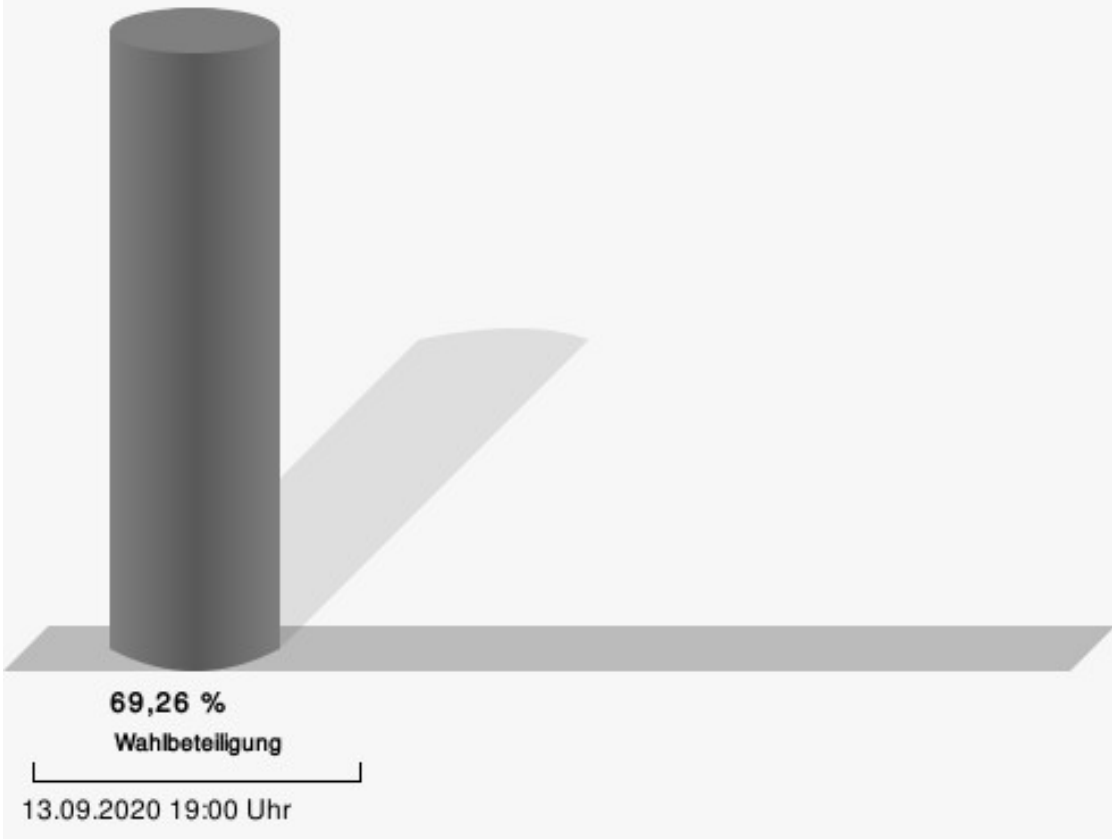
014.1 Rehringhausen

	Anzahl	Prozent
Schnüttgen, CDU	133	68,91 %
Hardenack, UCW Olpe	11	5,70 %
Feldmann, SPD	11	5,70 %
Marjanović, Die Grünen	13	6,74 %
Eckert, FDP	25	12,95 %
Hengstebeck, OLO	0	0,00 %



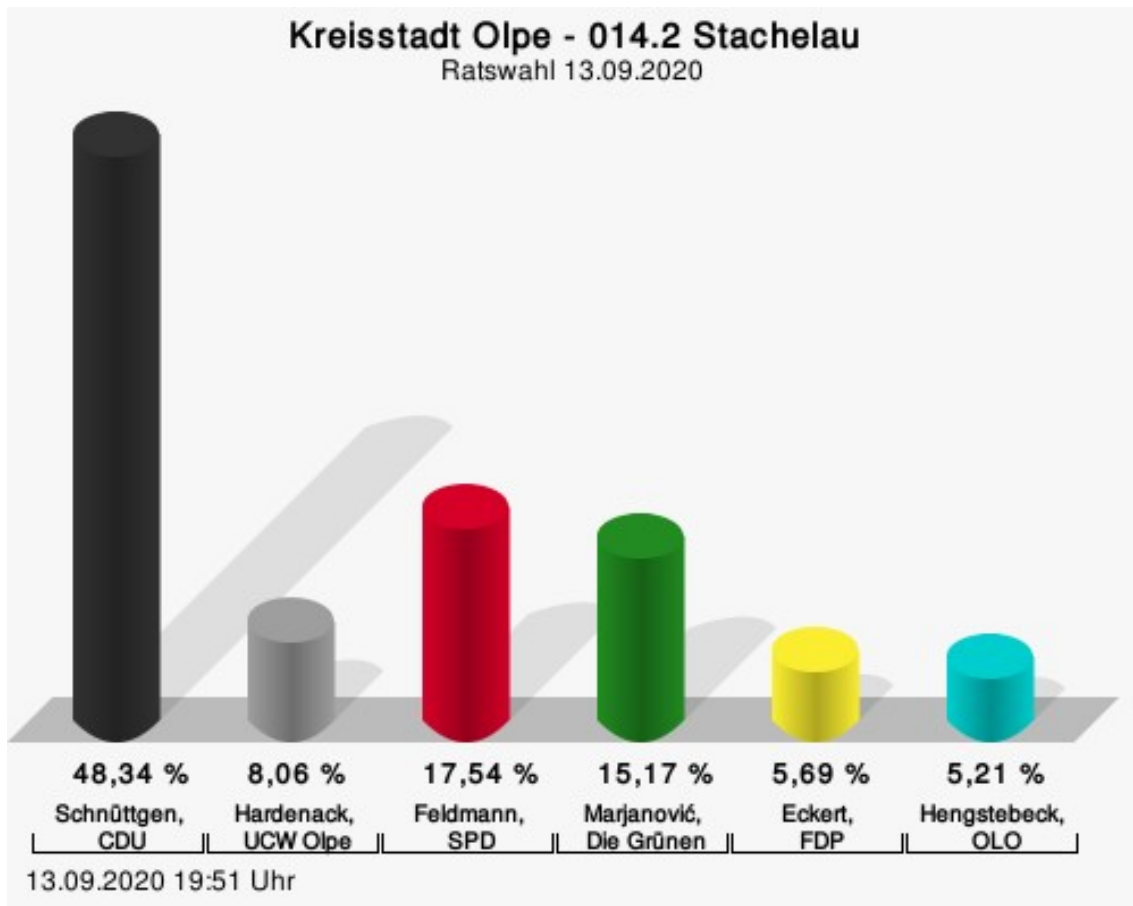
Schnüttgen, CDU = Rüdiger Schnüttgen, Christlich Demokratische Union Deutschlands
Hardenack, UCW Olpe = Stefan Rudolf Hardenack, Unabhängige Christliche Wählergemeinschaft Olpe e.V.
Feldmann, SPD = Carsten Feldmann, Sozialdemokratische Partei Deutschlands
Marjanović, Die Grünen = Žaklina Marjanović, Bündnis 90/Die Grünen der Kreisstadt Olpe
Eckert, FDP = Matthias Raphael Eckert, Freie Demokratische Partei
Hengstebeck, OLO = Falk Harold Hengstebeck, Offene Liste Olpe

Wahlbeteiligung



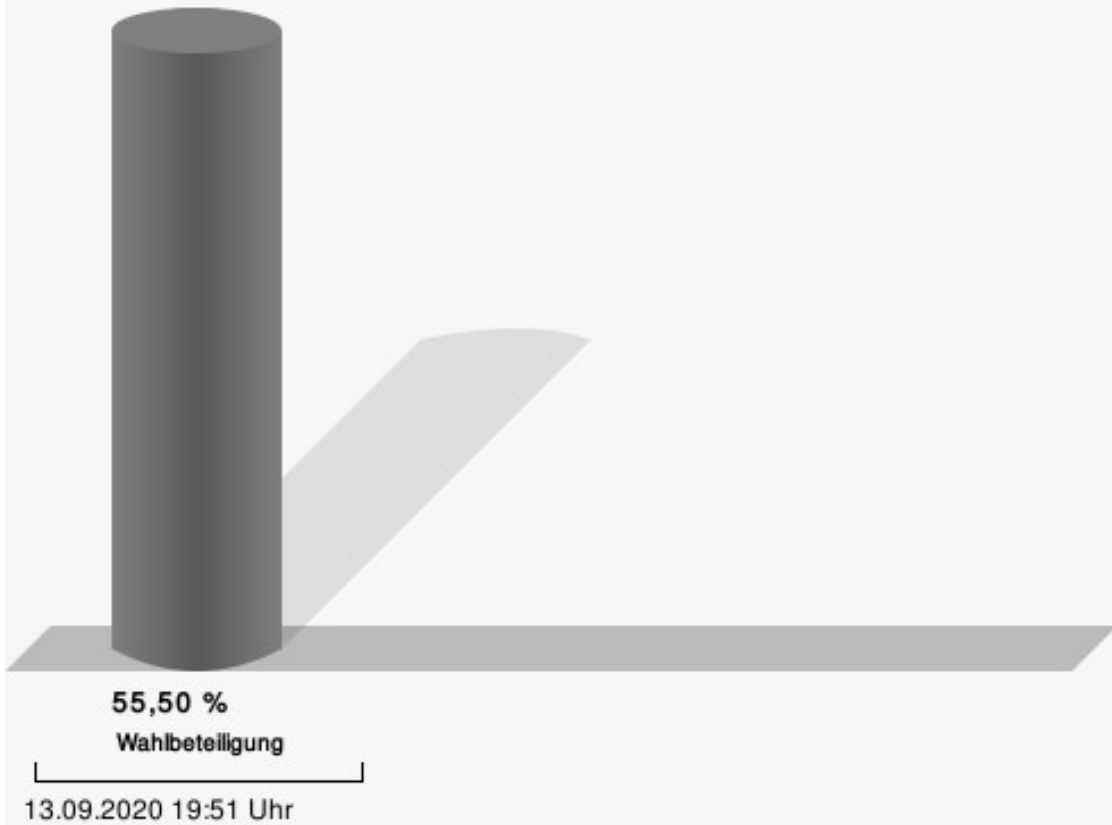
014.2 Stachelau

	Anzahl	Prozent
Schnüttgen, CDU	102	48,34 %
Hardenack, UCW Olpe	17	8,06 %
Feldmann, SPD	37	17,54 %
Marjanović, Die Grünen	32	15,17 %
Eckert, FDP	12	5,69 %
Hengstebeck, OLO	11	5,21 %



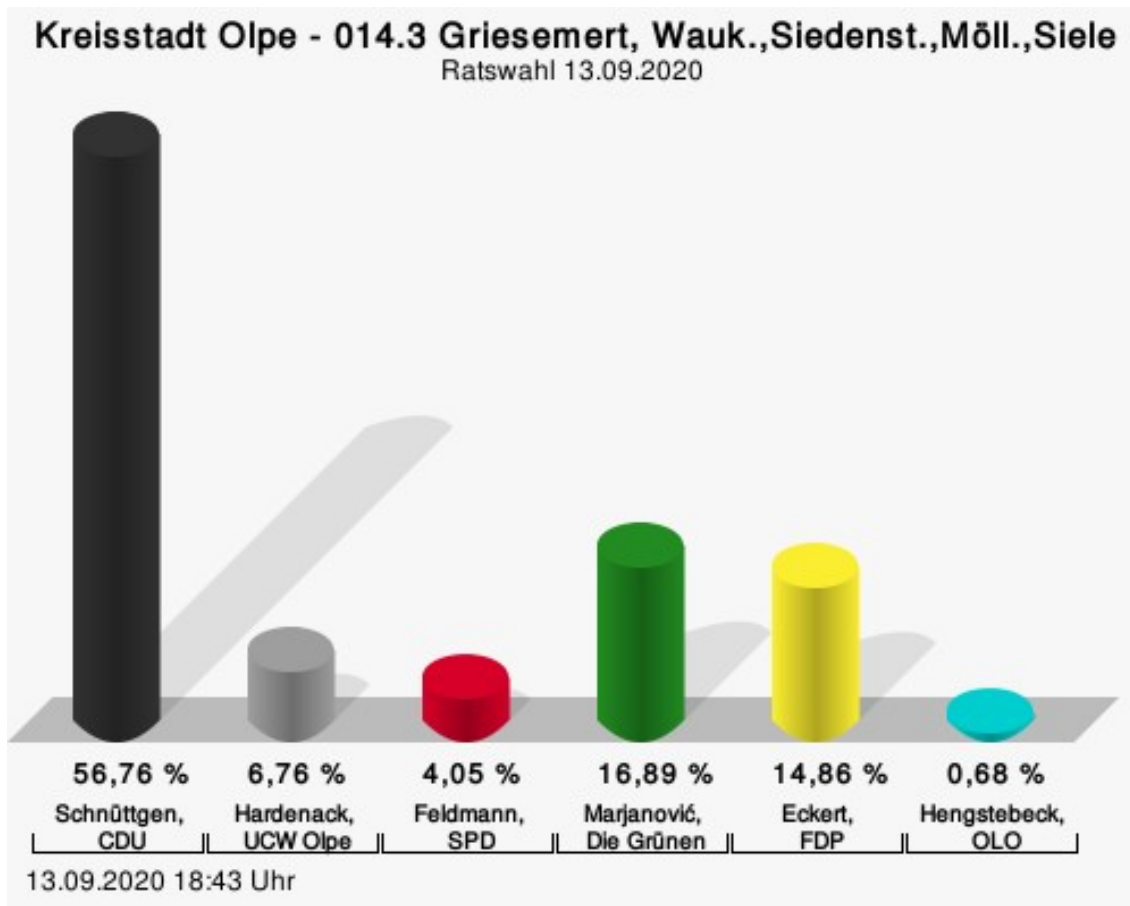
Schnüttgen, CDU = Rüdiger Schnüttgen, Christlich Demokratische Union Deutschlands
Hardenack, UCW Olpe = Stefan Rudolf Hardenack, Unabhängige Christliche Wählergemeinschaft Olpe e.V.
Feldmann, SPD = Carsten Feldmann, Sozialdemokratische Partei Deutschlands
Marjanović, Die Grünen = Žaklina Marjanović, Bündnis 90/Die Grünen der Kreisstadt Olpe
Eckert, FDP = Matthias Raphael Eckert, Freie Demokratische Partei
Hengstebeck, OLO = Falk Harold Hengstebeck, Offene Liste Olpe

Wahlbeteiligung



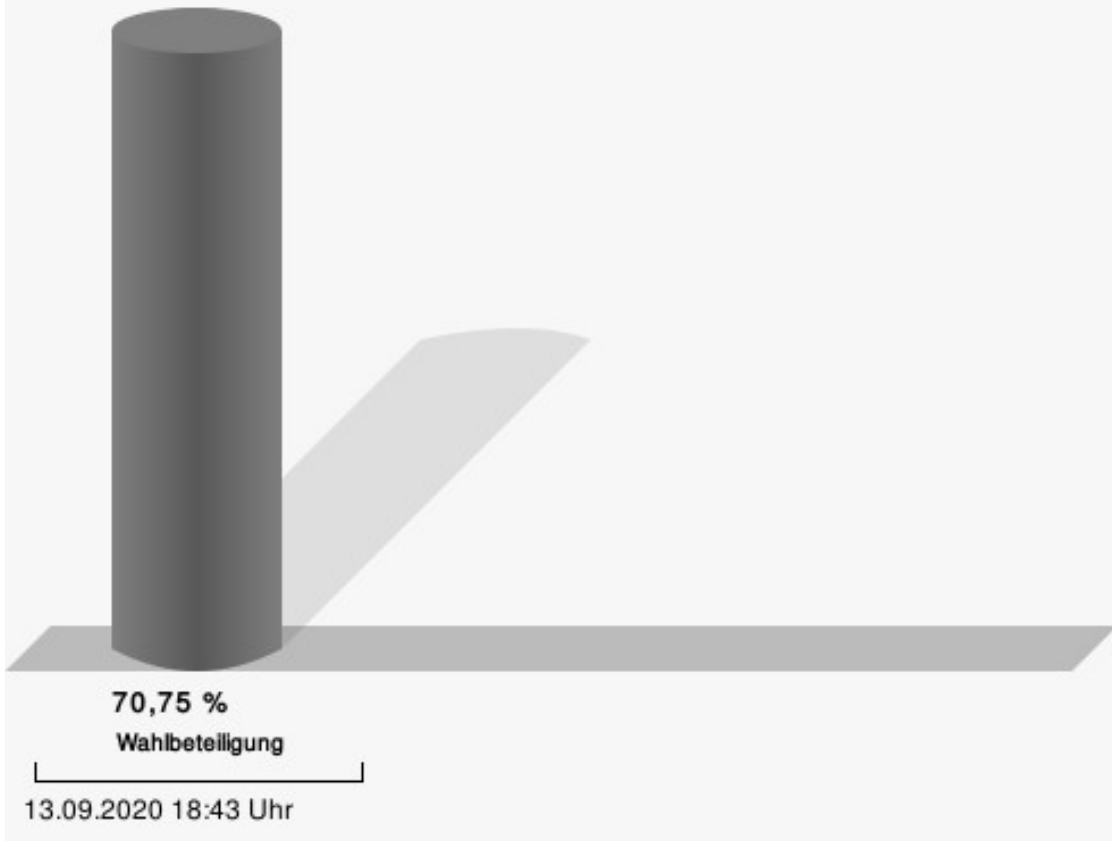
014.3 Griesemert, Wauk., Siedenst., Möll., Siele

	Anzahl	Prozent
Schnüttgen, CDU	84	56,76 %
Hardenack, UCW Olpe	10	6,76 %
Feldmann, SPD	6	4,05 %
Marjanović, Die Grünen	25	16,89 %
Eckert, FDP	22	14,86 %
Hengstebeck, OLO	1	0,68 %



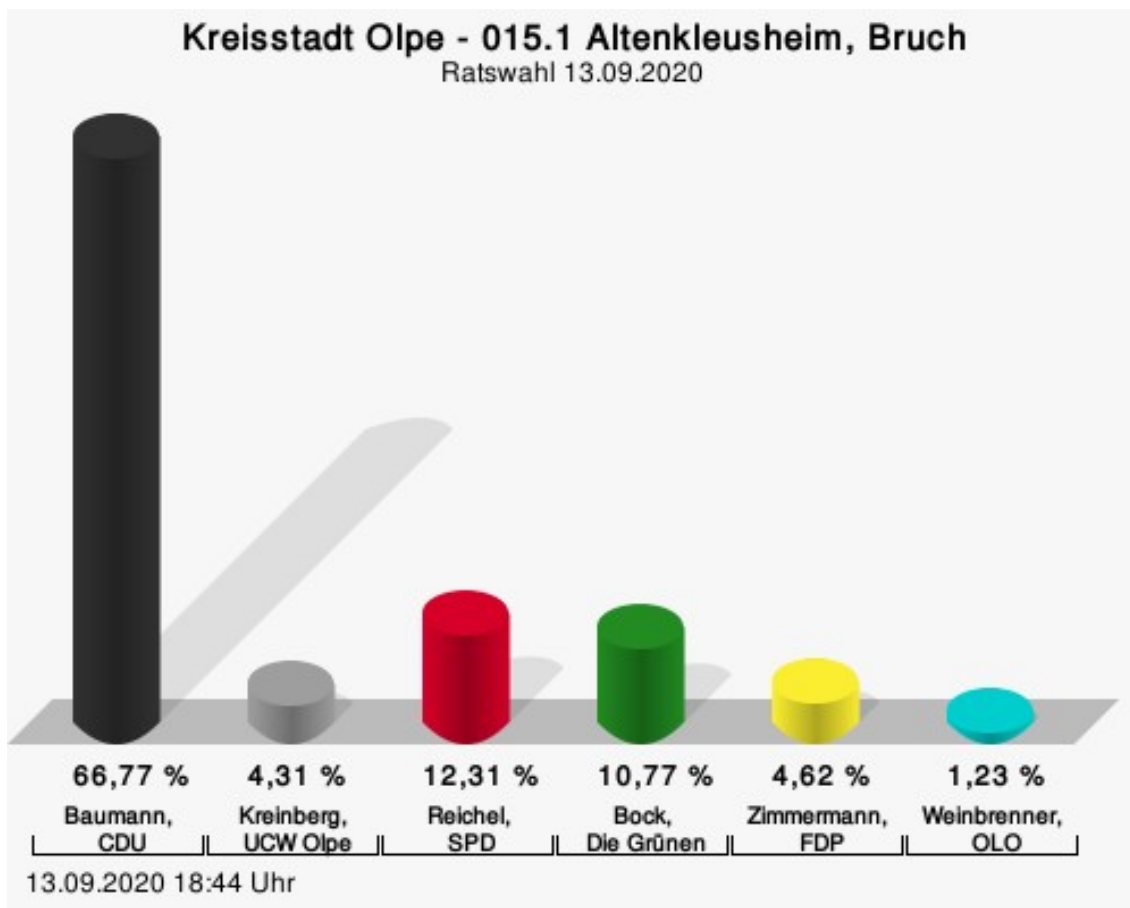
Schnüttgen, CDU = Rüdiger Schnüttgen, Christlich Demokratische Union Deutschlands
Hardenack, UCW Olpe = Stefan Rudolf Hardenack, Unabhängige Christliche Wählergemeinschaft Olpe e.V.
Feldmann, SPD = Carsten Feldmann, Sozialdemokratische Partei Deutschlands
Marjanović, Die Grünen = Žaklina Marjanović, Bündnis 90/Die Grünen der Kreisstadt Olpe
Eckert, FDP = Matthias Raphael Eckert, Freie Demokratische Partei
Hengstebeck, OLO = Falk Harold Hengstebeck, Offene Liste Olpe

Wahlbeteiligung



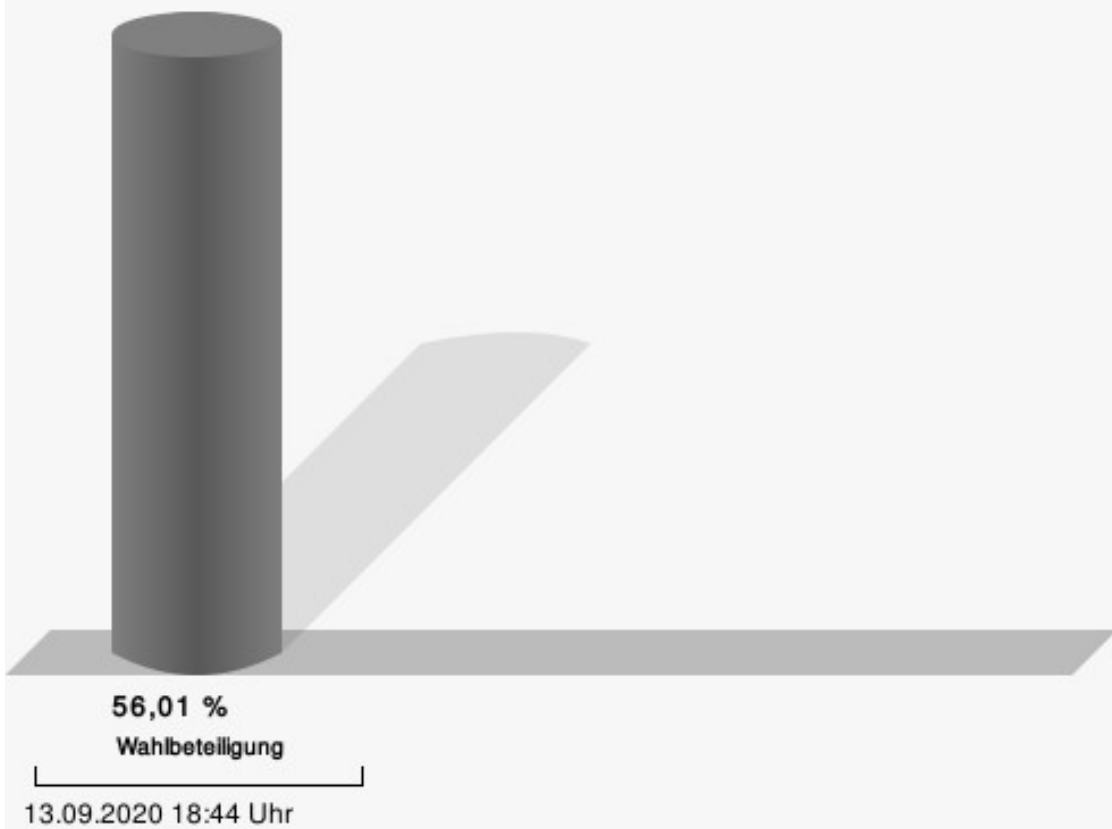
015.1 Altenkleusheim, Bruch

	Anzahl	Prozent
Baumann, CDU	217	66,77 %
Kreinberg, UCW Olpe	14	4,31 %
Reichel, SPD	40	12,31 %
Bock, Die Grünen	35	10,77 %
Zimmermann, FDP	15	4,62 %
Weinbrenner, OLO	4	1,23 %



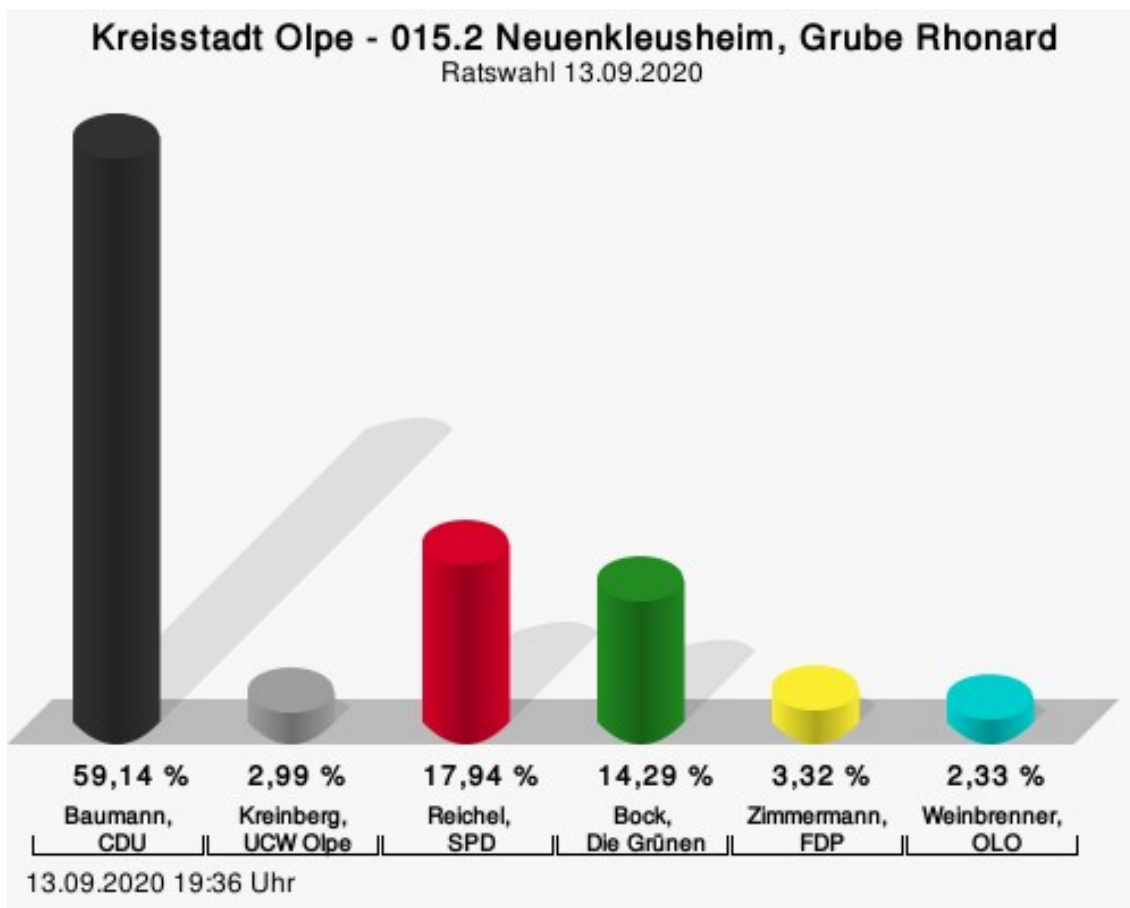
Baumann, CDU = Michael Baumann, Christlich Demokratische Union Deutschlands
 Kreinberg, UCW Olpe = Frank Friedrich Kreinberg, Unabhängige Christliche Wählergemeinschaft Olpe e.V.
 Reichel, SPD = Volker Reichel, Sozialdemokratische Partei Deutschlands
 Bock, Die Grünen = Christian Bock, Bündnis 90/Die Grünen der Kreisstadt Olpe
 Zimmermann, FDP = Christina Zimmermann, Freie Demokratische Partei
 Weinbrenner, OLO = Frank Weinbrenner, Offene Liste Olpe

Wahlbeteiligung



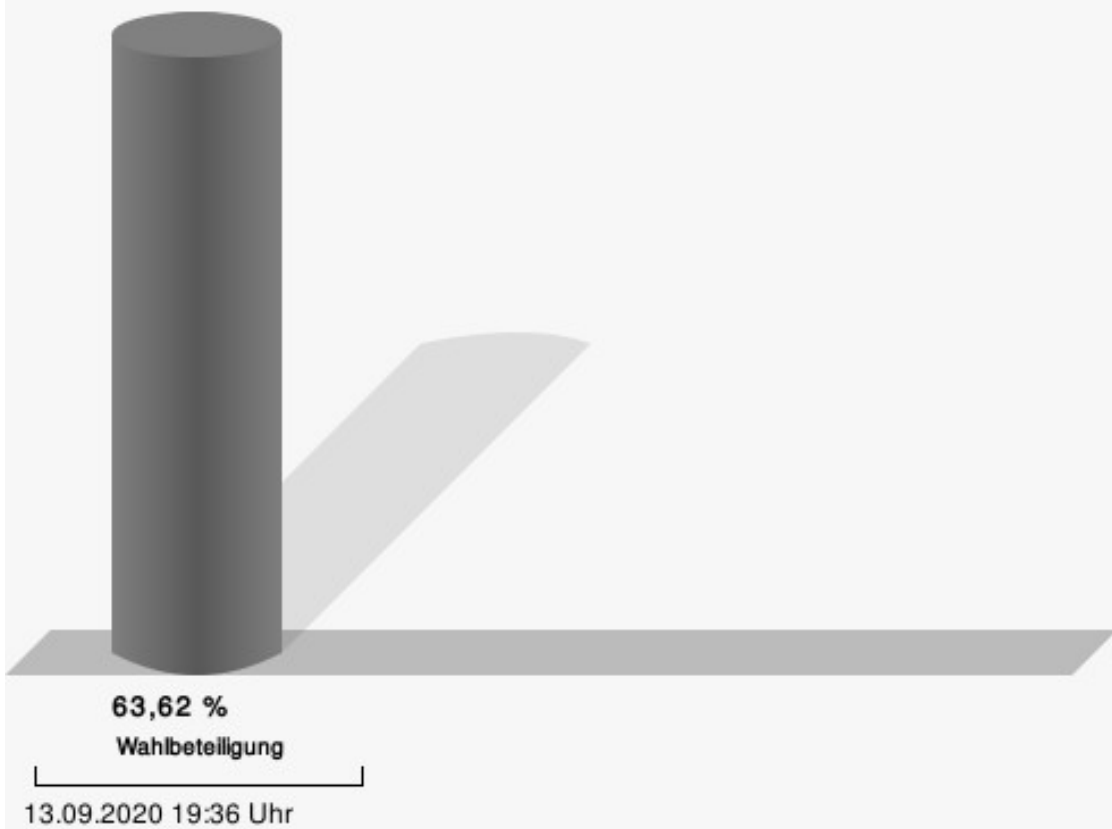
015.2 Neuenkleusheim, Grube Rhonard

	Anzahl	Prozent
Baumann, CDU	178	59,14 %
Kreinberg, UCW Olpe	9	2,99 %
Reichel, SPD	54	17,94 %
Bock, Die Grünen	43	14,29 %
Zimmermann, FDP	10	3,32 %
Weinbrenner, OLO	7	2,33 %



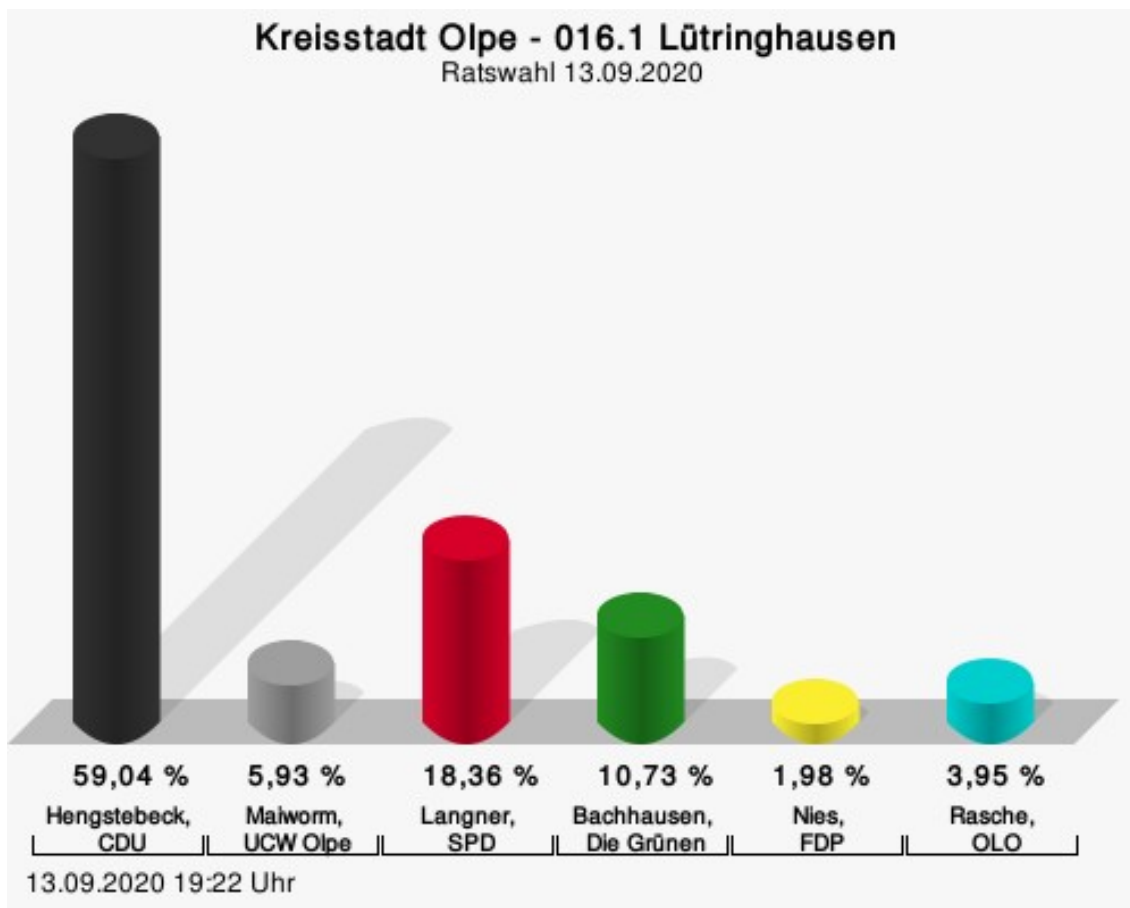
Baumann, CDU = Michael Baumann, Christlich Demokratische Union Deutschlands
 Kreinberg, UCW Olpe = Frank Friedrich Kreinberg, Unabhängige Christliche Wählergemeinschaft Olpe e.V.
 Reichel, SPD = Volker Reichel, Sozialdemokratische Partei Deutschlands
 Bock, Die Grünen = Christian Bock, Bündnis 90/Die Grünen der Kreisstadt Olpe
 Zimmermann, FDP = Christina Zimmermann, Freie Demokratische Partei
 Weinbrenner, OLO = Frank Weinbrenner, Offene Liste Olpe

Wahlbeteiligung



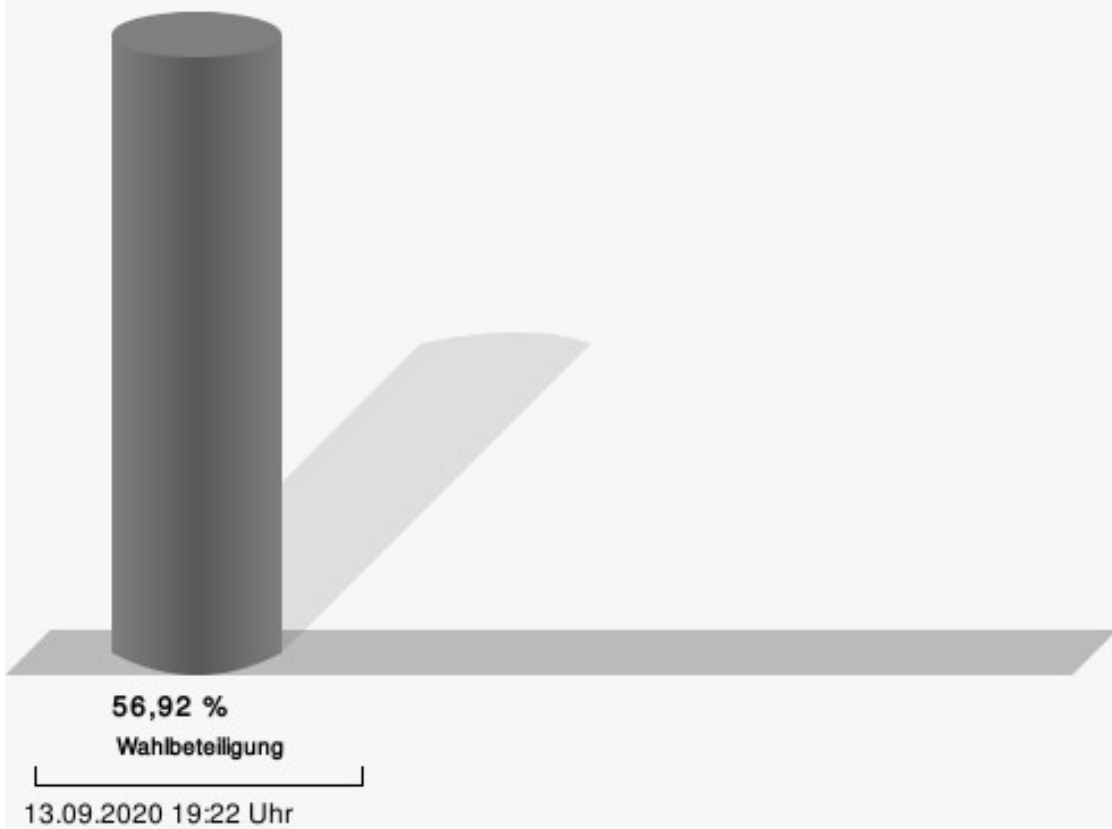
016.1 Lütringhausen

	Anzahl	Prozent
Hengstebeck, CDU	209	59,04 %
Maiworm, UCW Olpe	21	5,93 %
Langner, SPD	65	18,36 %
Bachhausen, Die Grünen	38	10,73 %
Nies, FDP	7	1,98 %
Rasche, OLO	14	3,95 %



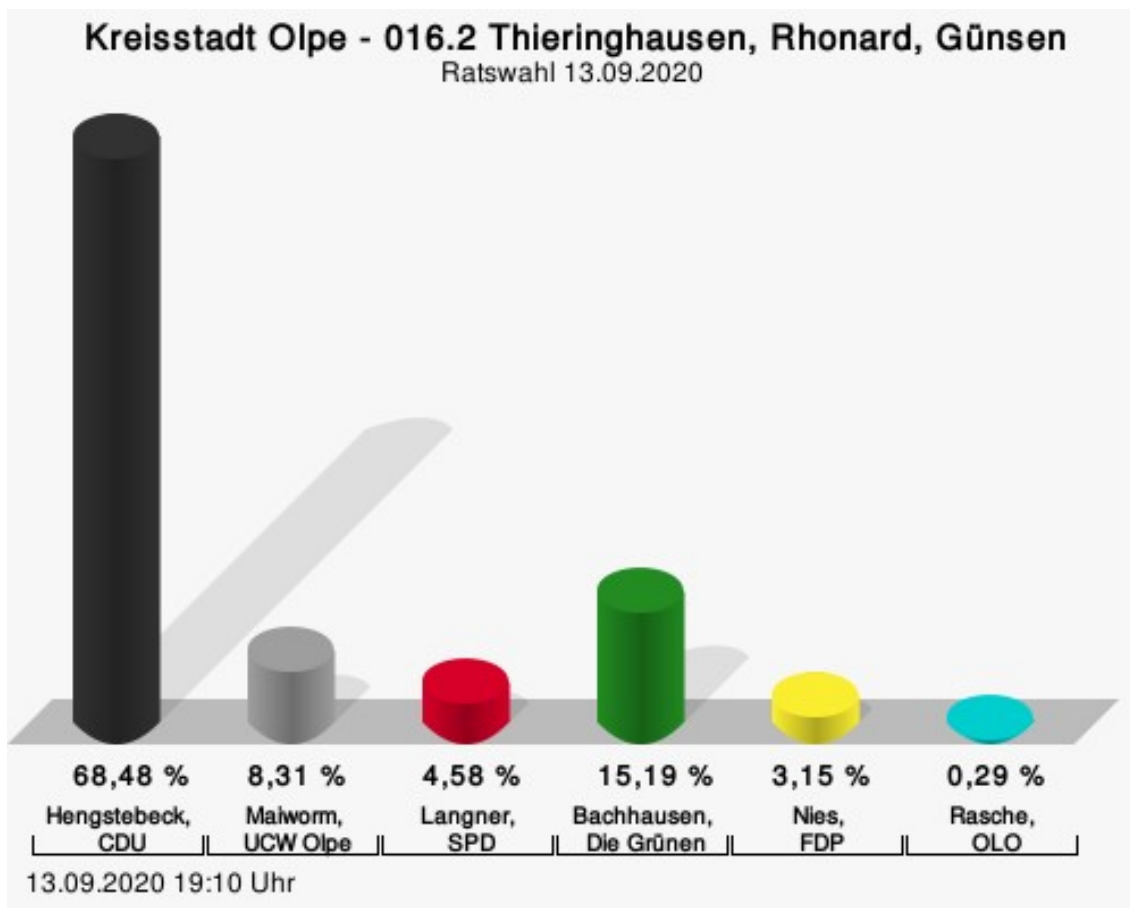
Hengstebeck, CDU = Verena Hengstebeck, Christlich Demokratische Union Deutschlands
 Maiworm, UCW Olpe = Karin Maiworm, Unabhängige Christliche Wählergemeinschaft Olpe e.V.
 Langner, SPD = Klaus Peter Langner, Sozialdemokratische Partei Deutschlands
 Bachhausen, Die Grünen = Klaus Bachhausen, Bündnis 90/Die Grünen der Kreisstadt Olpe
 Nies, FDP = Claudia Nies, Freie Demokratische Partei
 Rasche, OLO = Edith Rasche, Offene Liste Olpe

Wahlbeteiligung



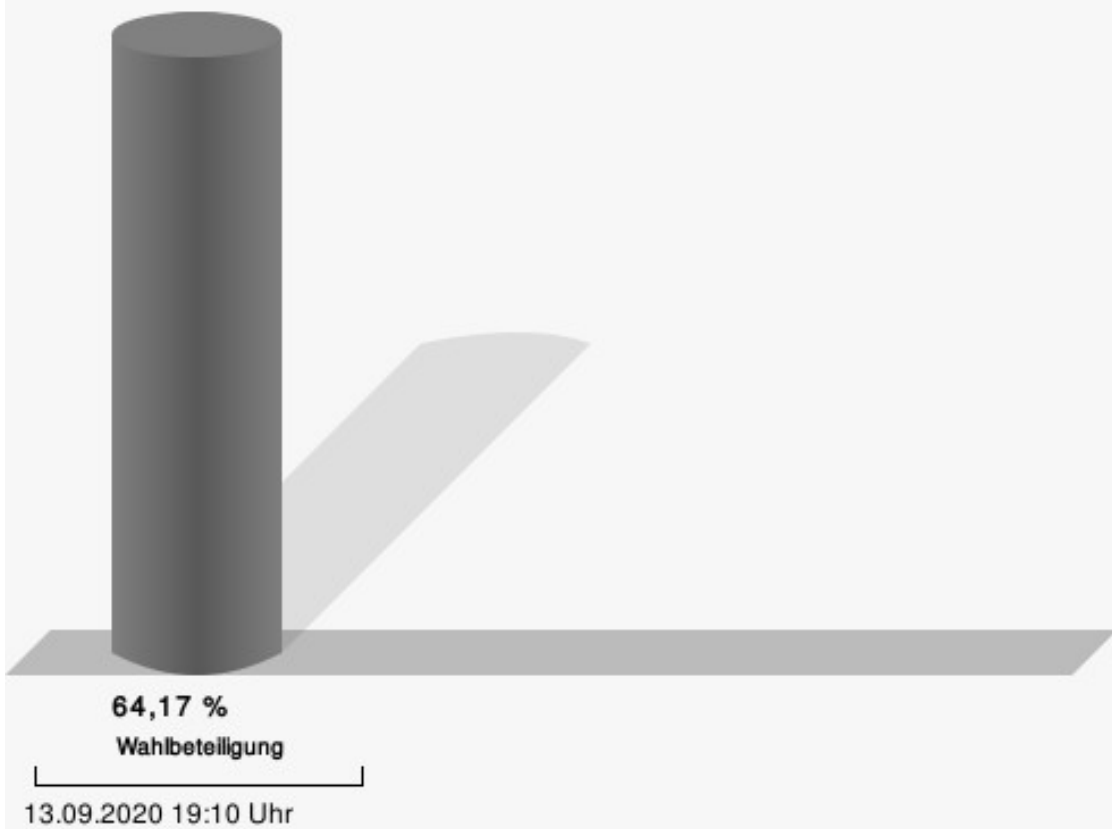
016.2 Thieringhausen, Rhonard, Günsen

	Anzahl	Prozent
Hengstebeck, CDU	239	68,48 %
Maiworm, UCW Olpe	29	8,31 %
Langner, SPD	16	4,58 %
Bachhausen, Die Grünen	53	15,19 %
Nies, FDP	11	3,15 %
Rasche, OLO	1	0,29 %



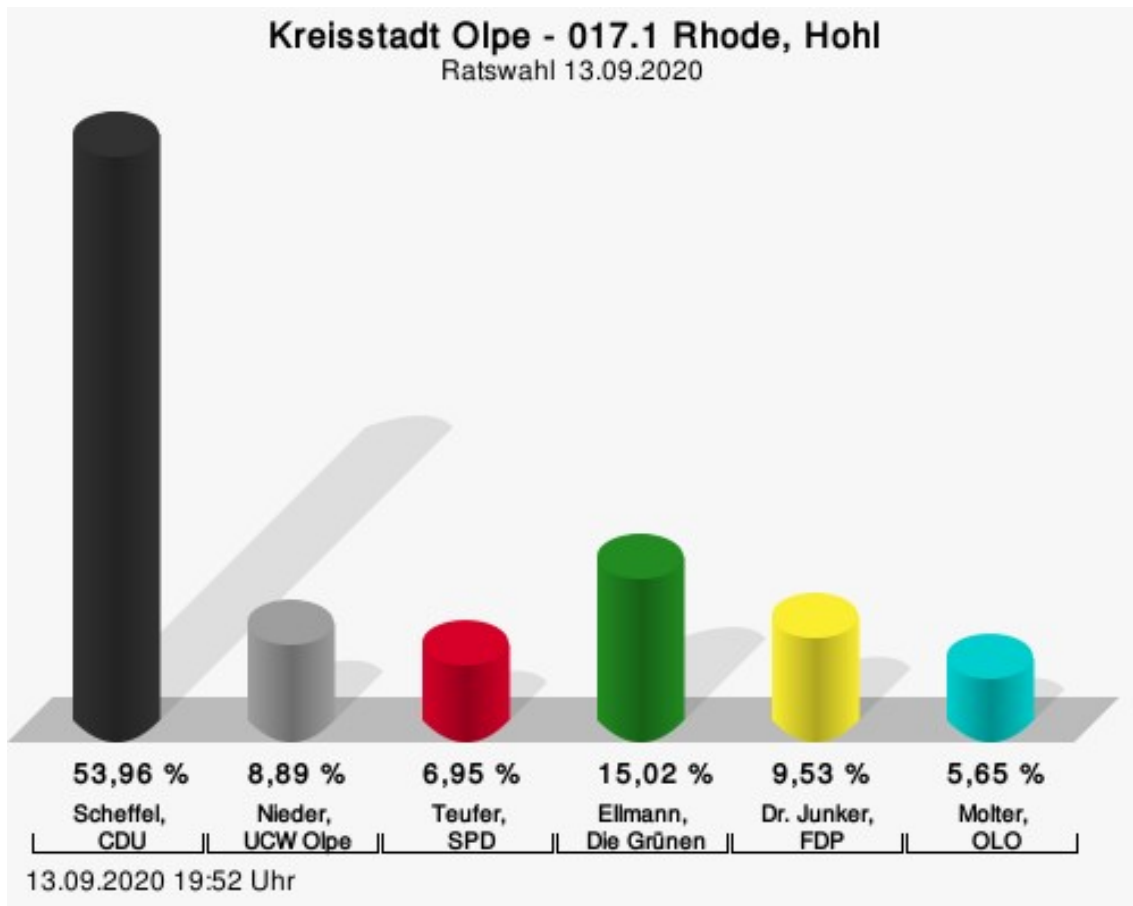
Hengstebeck, CDU = Verena Hengstebeck, Christlich Demokratische Union Deutschlands
 Maiworm, UCW Olpe = Karin Maiworm, Unabhängige Christliche Wählergemeinschaft Olpe e.V.
 Langner, SPD = Klaus Peter Langner, Sozialdemokratische Partei Deutschlands
 Bachhausen, Die Grünen = Klaus Bachhausen, Bündnis 90/Die Grünen der Kreisstadt Olpe
 Nies, FDP = Claudia Nies, Freie Demokratische Partei
 Rasche, OLO = Edith Rasche, Offene Liste Olpe

Wahlbeteiligung



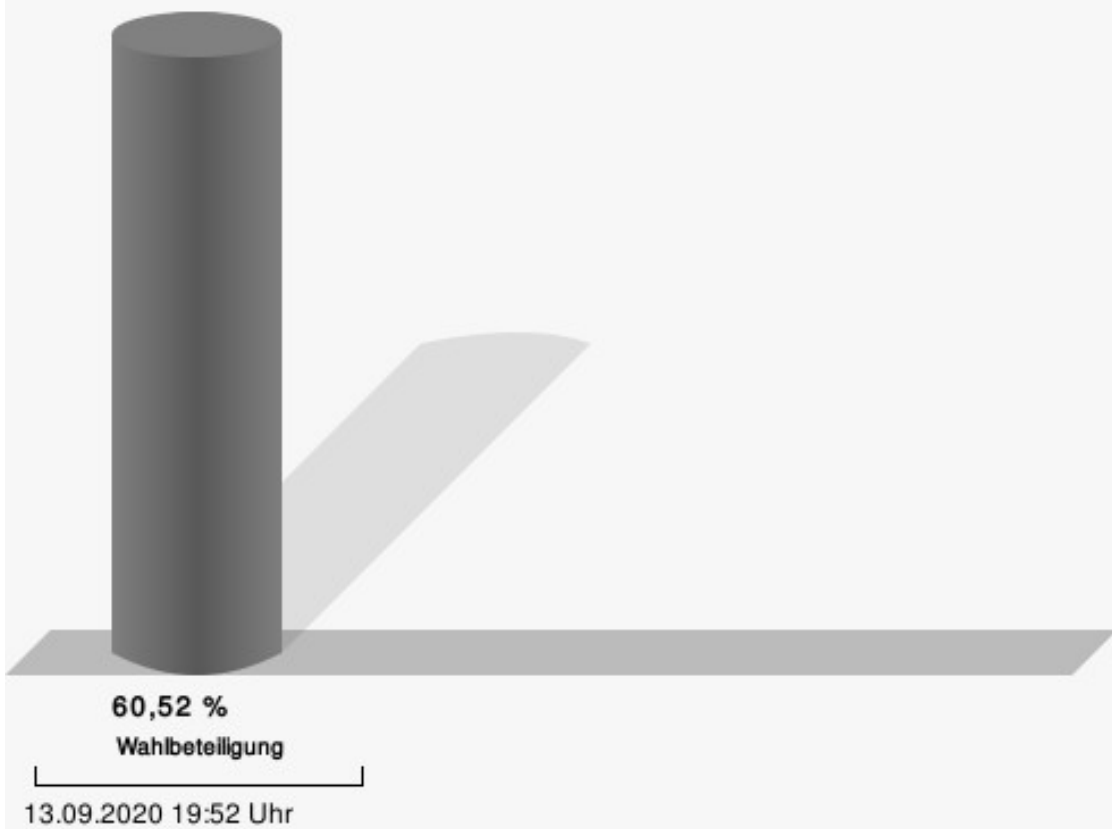
017.1 Rhode, Hohl

	Anzahl	Prozent
Scheffel, CDU	334	53,96 %
Nieder, UCW Olpe	55	8,89 %
Teufer, SPD	43	6,95 %
Ellmann, Die Grünen	93	15,02 %
Dr. Junker, FDP	59	9,53 %
Molter, OLO	35	5,65 %



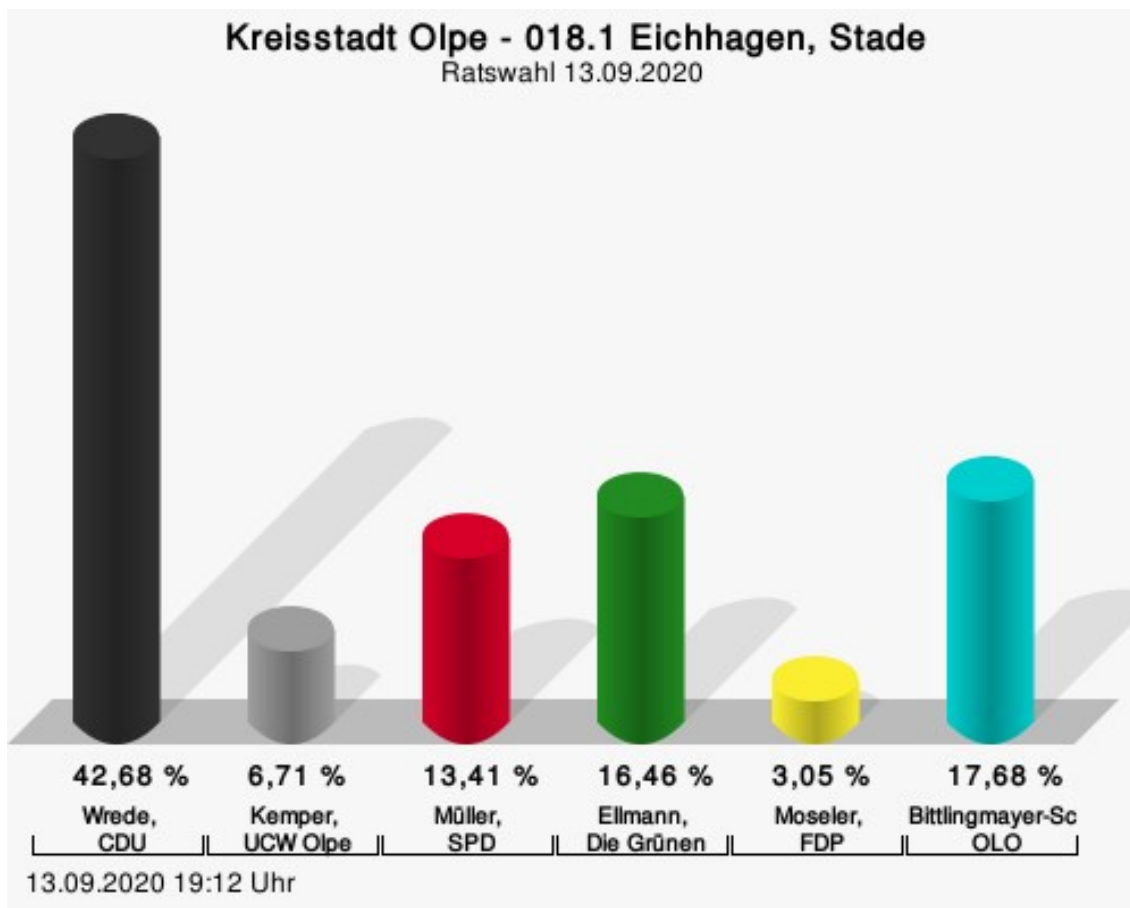
Scheffel, CDU = Michael Scheffel, Christlich Demokratische Union Deutschlands
 Nieder, UCW Olpe = Georg Nieder, Unabhängige Christliche Wählergemeinschaft Olpe e.V.
 Teufer, SPD = Mia Teufer, Sozialdemokratische Partei Deutschlands
 Ellmann, Die Grünen = Juliane Ellmann, Bündnis 90/Die Grünen der Kreisstadt Olpe
 Dr. Junker, FDP = Dr. Martin Junker, Freie Demokratische Partei
 Molter, OLO = Andreas Molter, Offene Liste Olpe

Wahlbeteiligung



018.1 Eichhagen, Stade

	Anzahl	Prozent
Wrede, CDU	70	42,68 %
Kemper, UCW Olpe	11	6,71 %
Müller, SPD	22	13,41 %
Ellmann, Die Grünen	27	16,46 %
Moseler, FDP	5	3,05 %
Bittlingmayer-Schrottke, OLO	29	17,68 %



Wrede, CDU = Michael Wrede, Christlich Demokratische Union Deutschlands

Kemper, UCW Olpe = Alexander Walter Bernhard Kemper, Unabhängige Christliche Wählergemeinschaft Olpe e.V.

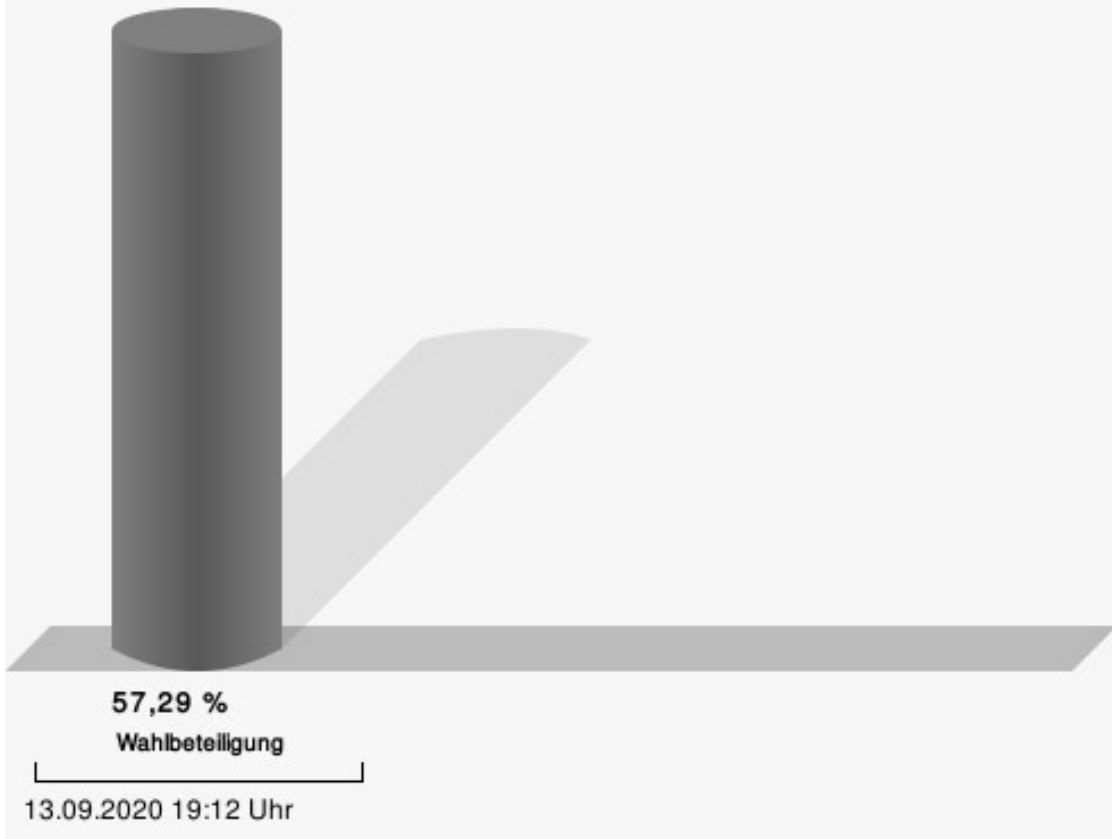
Müller, SPD = Thomas Müller, Sozialdemokratische Partei Deutschlands

Ellmann, Die Grünen = Rolf Dieter Ellmann, Bündnis 90/Die Grünen der Kreisstadt Olpe

Moseler, FDP = Martin Moseler, Freie Demokratische Partei

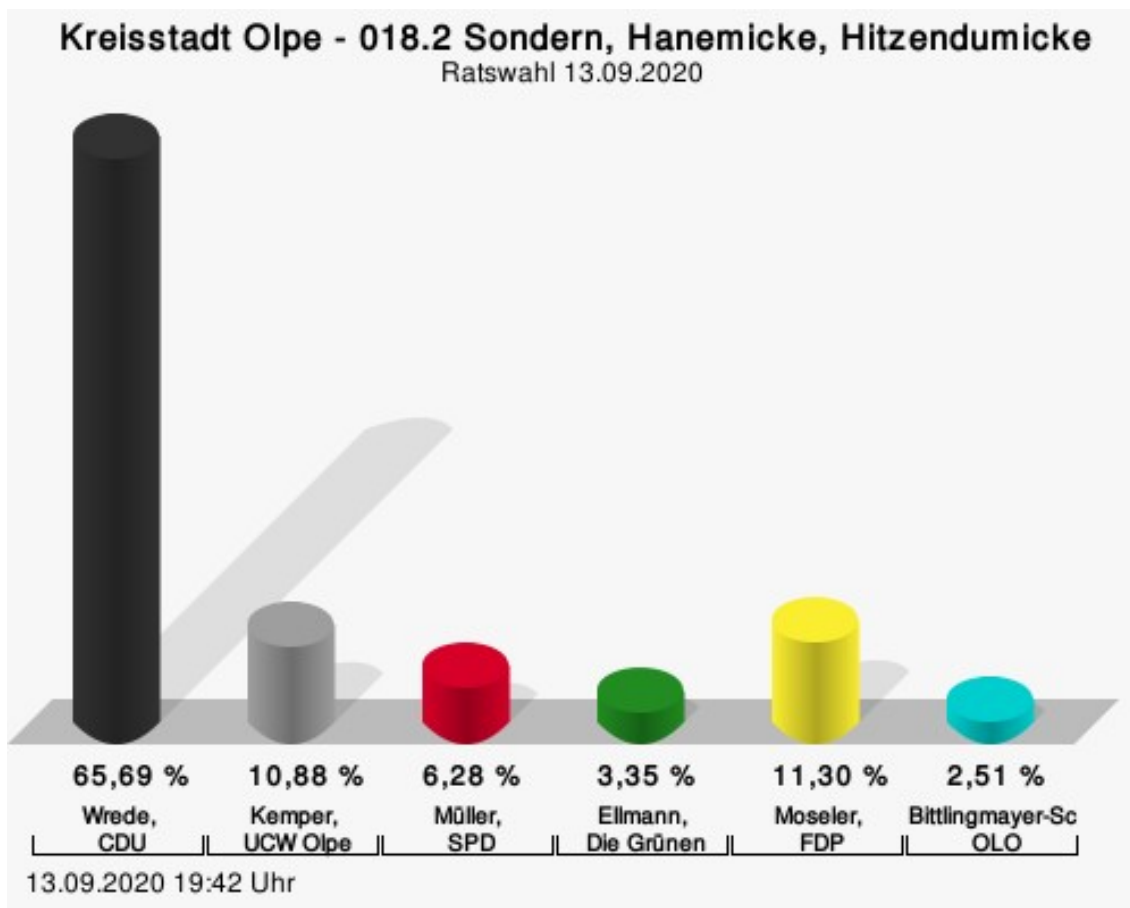
Bittlingmayer-Schrottke, OLO = Regina Bittlingmayer-Schrottke, Offene Liste Olpe

Wahlbeteiligung



018.2 Sondern, Hanemicke, Hitzendumicke

	Anzahl	Prozent
Wrede, CDU	157	65,69 %
Kemper, UCW Olpe	26	10,88 %
Müller, SPD	15	6,28 %
Ellmann, Die Grünen	8	3,35 %
Moseler, FDP	27	11,30 %
Bittlingmayer-Schrottke, OLO	6	2,51 %



Wrede, CDU = Michael Wrede, Christlich Demokratische Union Deutschlands

Kemper, UCW Olpe = Alexander Walter Bernhard Kemper, Unabhängige Christliche Wählergemeinschaft Olpe e.V.

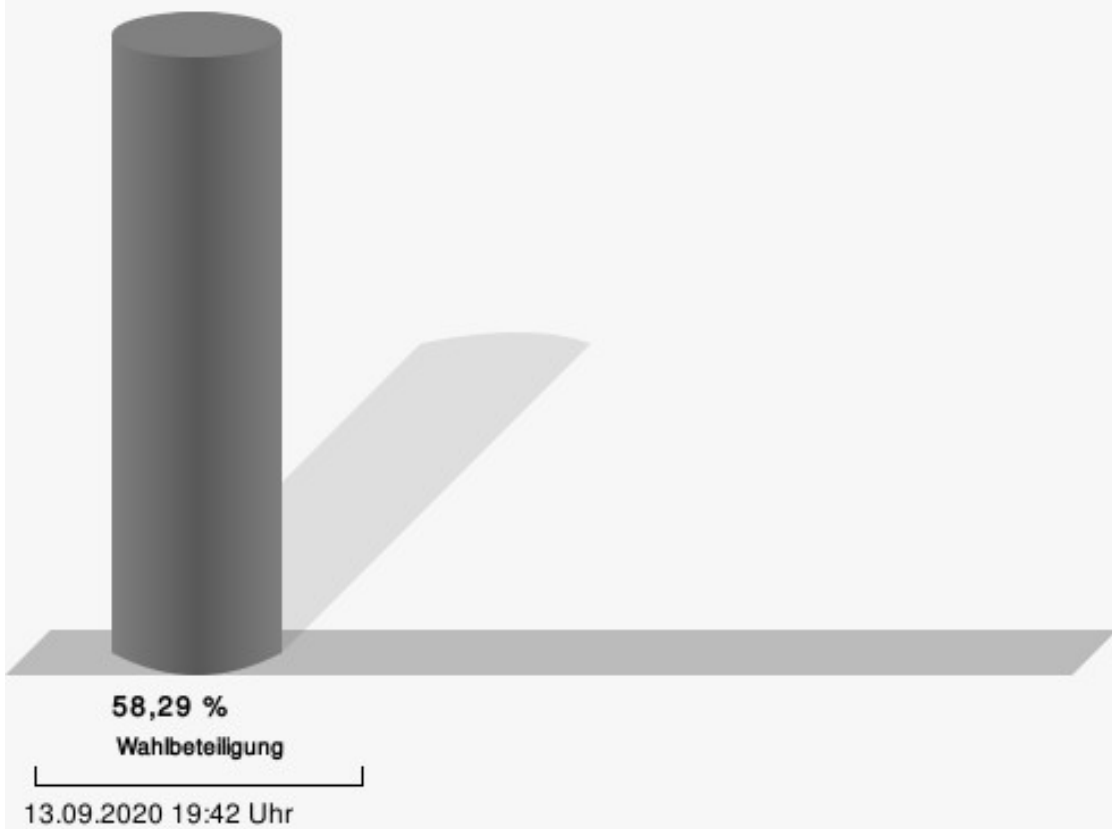
Müller, SPD = Thomas Müller, Sozialdemokratische Partei Deutschlands

Ellmann, Die Grünen = Rolf Dieter Ellmann, Bündnis 90/Die Grünen der Kreisstadt Olpe

Moseler, FDP = Martin Moseler, Freie Demokratische Partei

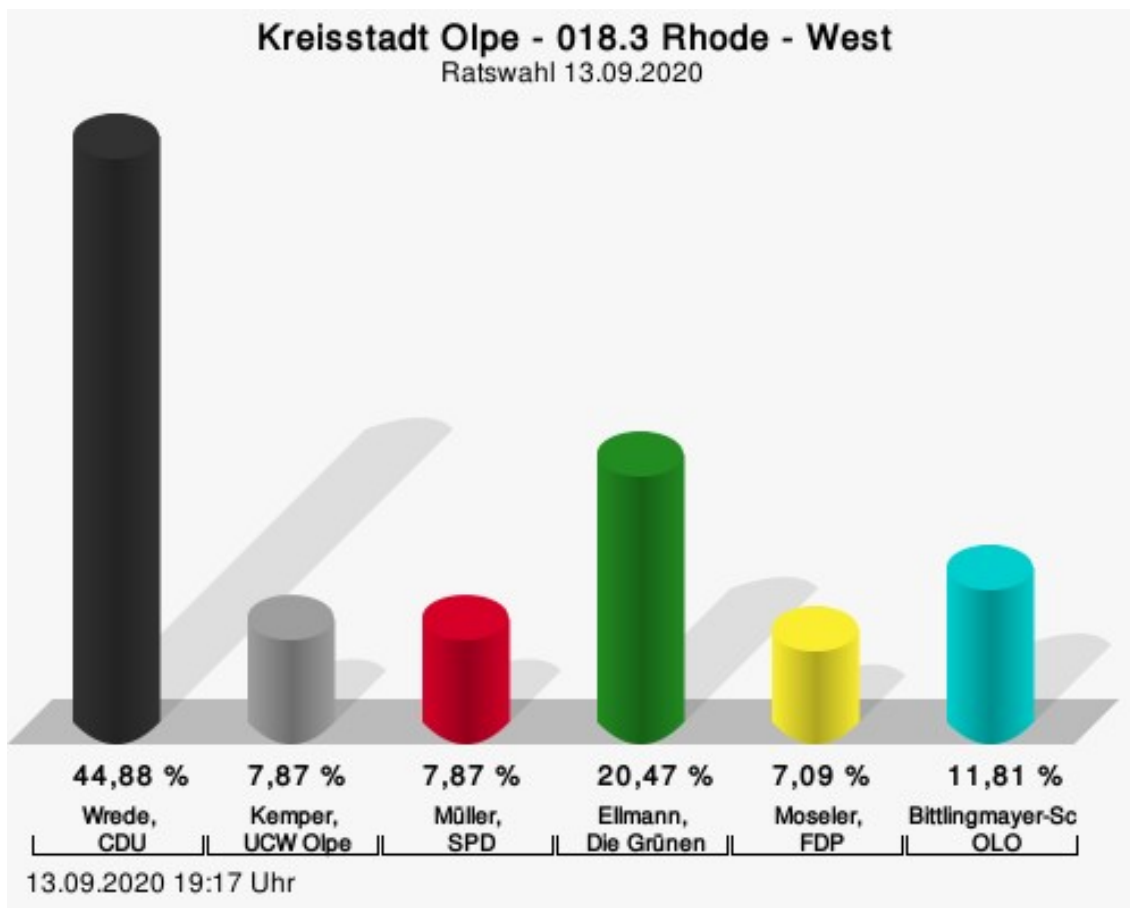
Bittlingmayer-Schrottke, OLO = Regina Bittlingmayer-Schrottke, Offene Liste Olpe

Wahlbeteiligung



018.3 Rhode - West

	Anzahl	Prozent
Wrede, CDU	57	44,88 %
Kemper, UCW Olpe	10	7,87 %
Müller, SPD	10	7,87 %
Ellmann, Die Grünen	26	20,47 %
Moseler, FDP	9	7,09 %
Bittlingmayer-Schrottke, OLO	15	11,81 %



Wrede, CDU = Michael Wrede, Christlich Demokratische Union Deutschlands

Kemper, UCW Olpe = Alexander Walter Bernhard Kemper, Unabhängige Christliche Wählergemeinschaft Olpe e.V.

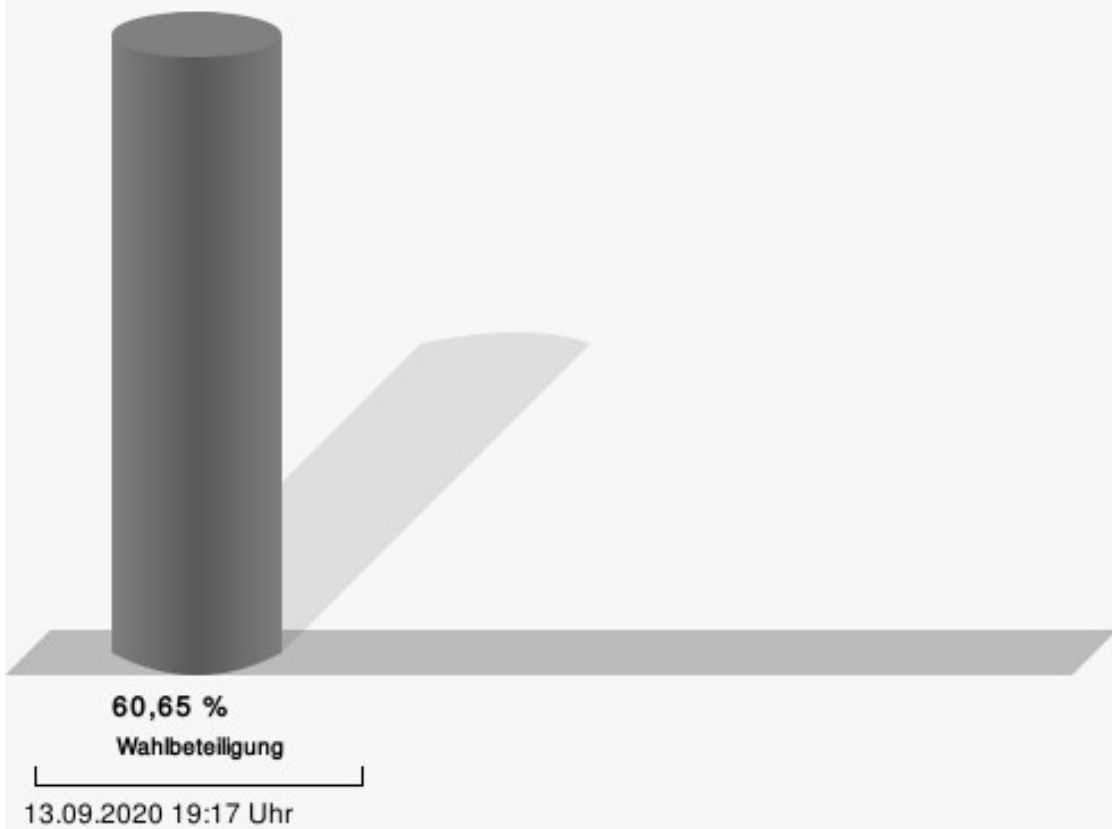
Müller, SPD = Thomas Müller, Sozialdemokratische Partei Deutschlands

Ellmann, Die Grünen = Rolf Dieter Ellmann, Bündnis 90/Die Grünen der Kreisstadt Olpe

Moseler, FDP = Martin Moseler, Freie Demokratische Partei

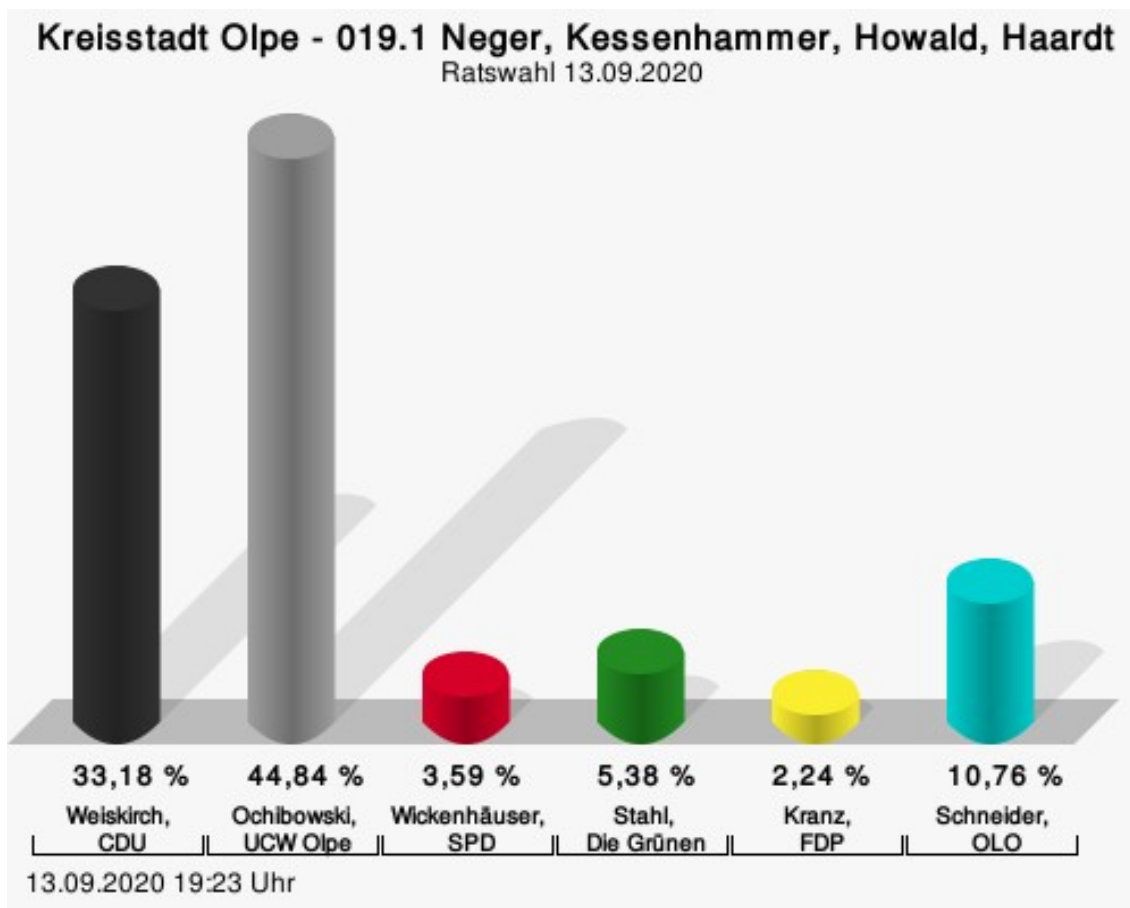
Bittlingmayer-Schrottke, OLO = Regina Bittlingmayer-Schrottke, Offene Liste Olpe

Wahlbeteiligung



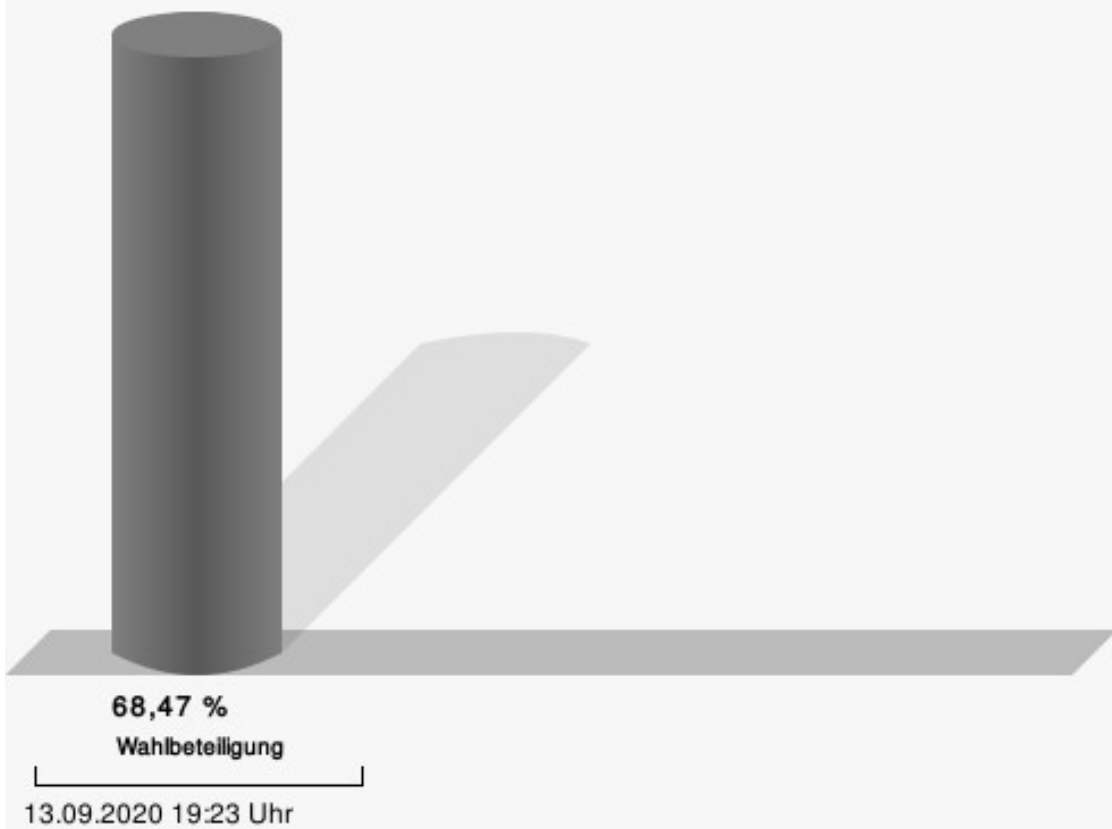
019.1 Neger, Kessenhammer, Howald, Haardt

	Anzahl	Prozent
Weiskirch, CDU	74	33,18 %
Ochibowski, UCW Olpe	100	44,84 %
Wickenhäuser, SPD	8	3,59 %
Stahl, Die Grünen	12	5,38 %
Kranz, FDP	5	2,24 %
Schneider, OLO	24	10,76 %



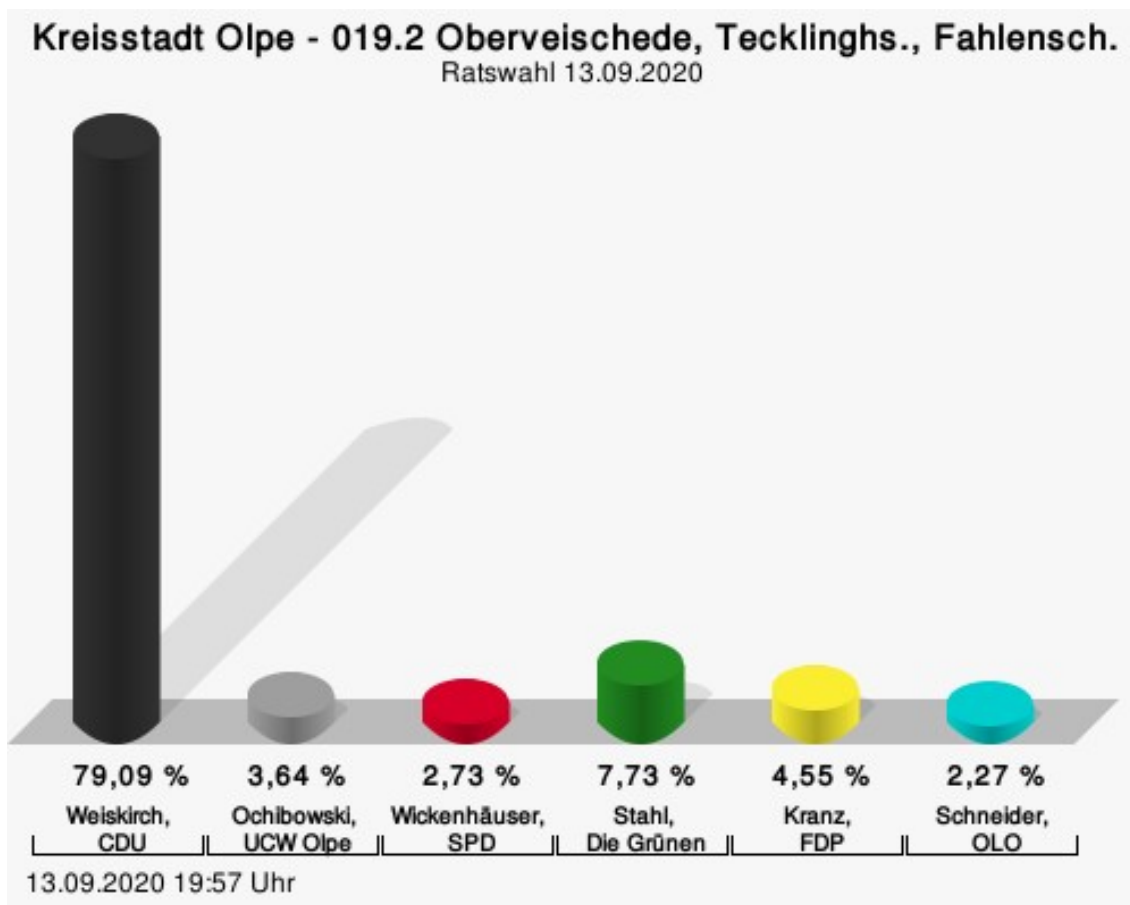
Weiskirch, CDU = Jan Weiskirch, Christlich Demokratische Union Deutschlands
 Ochibowski, UCW Olpe = Sven Ochibowski, Unabhängige Christliche Wählergemeinschaft Olpe e.V.
 Wickenhäuser, SPD = Peter Wickenhäuser, Sozialdemokratische Partei Deutschlands
 Stahl, Die Grünen = Gabriele Theresia Herta Stahl, Bündnis 90/Die Grünen der Kreisstadt Olpe
 Kranz, FDP = Herbert Kranz, Freie Demokratische Partei
 Schneider, OLO = Jan Schneider, Offene Liste Olpe

Wahlbeteiligung



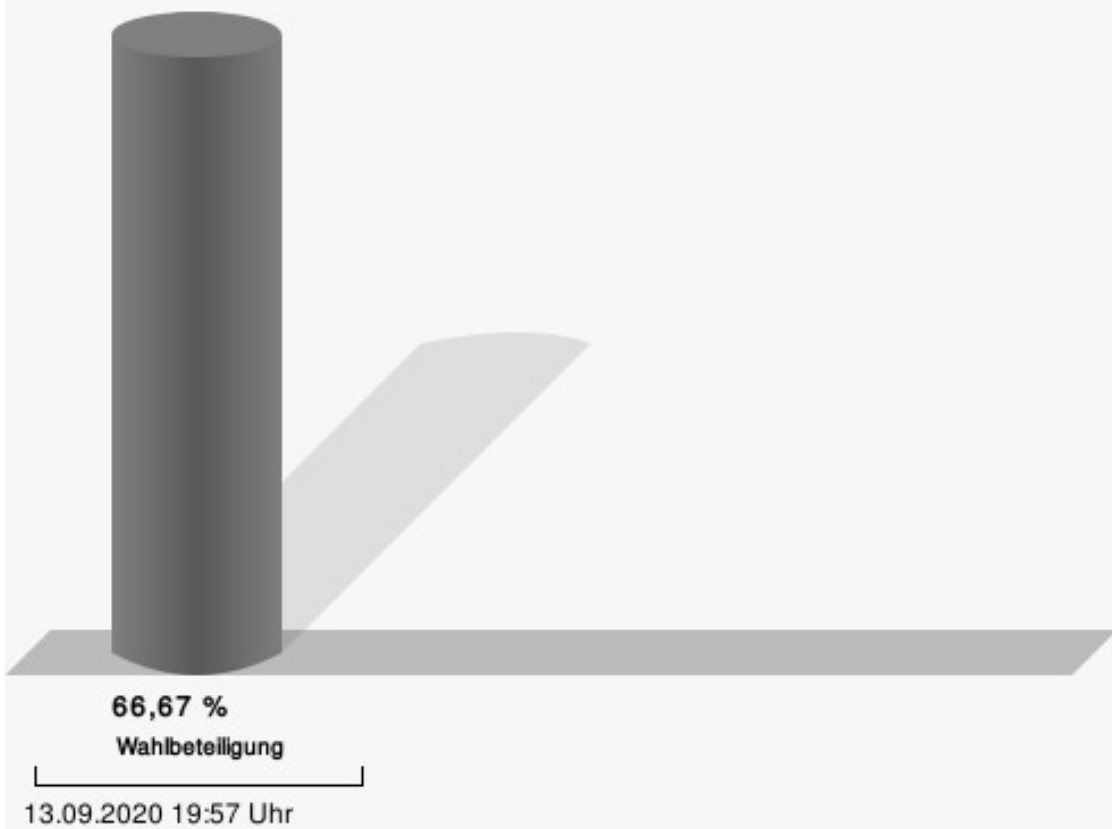
019.2 Oberveischede, Tecklingsh., Fahlensch.

	Anzahl	Prozent
Weiskirch, CDU	348	79,09 %
Ochibowski, UCW Olpe	16	3,64 %
Wickenhäuser, SPD	12	2,73 %
Stahl, Die Grünen	34	7,73 %
Kranz, FDP	20	4,55 %
Schneider, OLO	10	2,27 %



Weiskirch, CDU = Jan Weiskirch, Christlich Demokratische Union Deutschlands
 Ochibowski, UCW Olpe = Sven Ochibowski, Unabhängige Christliche Wählergemeinschaft Olpe e.V.
 Wickenhäuser, SPD = Peter Wickenhäuser, Sozialdemokratische Partei Deutschlands
 Stahl, Die Grünen = Gabriele Theresia Herta Stahl, Bündnis 90/Die Grünen der Kreisstadt Olpe
 Kranz, FDP = Herbert Kranz, Freie Demokratische Partei
 Schneider, OLO = Jan Schneider, Offene Liste Olpe

Wahlbeteiligung



Übersicht Stimmbezirke

Zusammenstellung der Ergebnisse nach Stimmbezirken

Stimmbezirk	Stand	Wahlberechtigte	Wähler/innen	gültig	CDU	UCW Olpe	SPD	Die Grünen	FDP	OLO
001.1 Olpe I (Südlicher Bratzkopf)	eingegangen	1.183	53,76 %	99,37 %	57,12 %	14,08 %	7,91 %	13,77 %	5,22 %	1,90 %
002.1 Olpe II (Westl. Bratzk., Bahnhof, Wüste)	eingegangen	1.167	50,39 %	99,66 %	46,08 %	9,56 %	10,58 %	22,53 %	8,70 %	2,56 %
003.1 Olpe III (Westl. Hoher Stein, Bruchstr)	eingegangen	976	43,03 %	98,81 %	48,19 %	12,53 %	11,33 %	20,48 %	4,82 %	2,65 %
004.1 Olpe IV (Ob. Hoher Stein/ Kimicker Berg)	eingegangen	970	64,85 %	99,21 %	43,27 %	20,51 %	11,06 %	17,63 %	2,56 %	4,97 %
005.1 Olpe V (Unt. Hoher Stein/Martinstraße)	eingegangen	1.055	52,51 %	98,56 %	47,07 %	23,63 %	7,69 %	13,92 %	5,68 %	2,01 %
006.1 Olpe VI (Östl. Hoher Stein, Günsetal)	eingegangen	933	49,62 %	98,70 %	49,02 %	14,22 %	12,91 %	16,85 %	3,94 %	3,06 %
007.1 Olpe VII (Eichhardt)	eingegangen	936	65,28 %	98,85 %	41,56 %	23,68 %	7,62 %	18,05 %	4,64 %	4,47 %
008.1 Olpe VIII (Hakemische)	eingegangen	905	40,77 %	98,37 %	43,53 %	12,40 %	13,22 %	20,39 %	7,71 %	2,75 %

Stimmbezirk	Stand	Wahlberechtigte	Wähler/innen	gültig	CDU	UCW Olpe	SPD	Die Grünen	FDP	OLO
009.1 Olpe IX (Kortemische, Rochusstraße)	eingegangen	1.152	51,39 %	97,80 %	44,39 %	15,03 %	9,15 %	20,90 %	3,97 %	6,56 %
010.1 Olpe X (Hatzenberg)	eingegangen	1.134	47,62 %	98,15 %	40,00 %	23,96 %	9,62 %	16,42 %	6,04 %	3,96 %
011.1 Olpe XI (Östl. Imberg, Obere Westf. Str)	eingegangen	1.178	63,58 %	98,53 %	47,02 %	10,03 %	12,87 %	17,34 %	9,89 %	2,85 %
012.1 Rüb- linghausen	eingegangen	824	58,37 %	99,79 %	47,50 %	28,75 %	10,00 %	6,67 %	4,17 %	2,92 %
012.2 Saß- micke	eingegangen	454	59,25 %	98,88 %	65,79 %	11,28 %	8,65 %	5,64 %	6,02 %	2,63 %
013.1 Dahl- Friedrichs- thal	eingegangen	1.083	54,76 %	98,99 %	65,42 %	10,05 %	5,79 %	11,93 %	3,92 %	2,90 %
014.1 Reh- ringhausen	eingegangen	283	69,26 %	98,47 %	68,91 %	5,70 %	5,70 %	6,74 %	12,95 %	0,00 %
014.2 Sta- chelau	eingegangen	382	55,50 %	99,53 %	48,34 %	8,06 %	17,54 %	15,17 %	5,69 %	5,21 %
014.3 Grie- semert, Wauk.,Sie- denst.,Möl- l.,Siele	eingegangen	212	70,75 %	98,67 %	56,76 %	6,76 %	4,05 %	16,89 %	14,86 %	0,68 %
015.1 Alten- leusheim, Bruch	eingegangen	582	56,01 %	99,69 %	66,77 %	4,31 %	12,31 %	10,77 %	4,62 %	1,23 %

Stimmbezirk	Stand	Wahlberechtigte	Wähler/innen	gültig	CDU	UCW Olpe	SPD	Die Grünen	FDP	OLO
015.2 Neuenkleusheim, Grube Rhonard	eingegangen	481	63,62 %	98,37 %	59,14 %	2,99 %	17,94 %	14,29 %	3,32 %	2,33 %
016.1 Lüttringhausen	eingegangen	629	56,92 %	98,88 %	59,04 %	5,93 %	18,36 %	10,73 %	1,98 %	3,95 %
016.2 Thieringhausen, Rhonard, Günsen	eingegangen	547	64,17 %	99,43 %	68,48 %	8,31 %	4,58 %	15,19 %	3,15 %	0,29 %
017.1 Rhode, Hohl	eingegangen	1.036	60,52 %	98,72 %	53,96 %	8,89 %	6,95 %	15,02 %	9,53 %	5,65 %
018.1 Eichhagen, Stade	eingegangen	288	57,29 %	99,39 %	42,68 %	6,71 %	13,41 %	16,46 %	3,05 %	17,68 %
018.2 Sondern, Hanemicke, Hitzendumicke	eingegangen	410	58,29 %	100,00 %	65,69 %	10,88 %	6,28 %	3,35 %	11,30 %	2,51 %
018.3 Rhode - West	eingegangen	216	60,65 %	96,95 %	44,88 %	7,87 %	7,87 %	20,47 %	7,09 %	11,81 %
019.1 Neger, Kessenhammer, Howald, Haardt	eingegangen	333	68,47 %	97,81 %	33,18 %	44,84 %	3,59 %	5,38 %	2,24 %	10,76 %
019.2 Oberveische, Tecklinghs., Fahlsch.	eingegangen	663	66,67 %	99,55 %	79,09 %	3,64 %	2,73 %	7,73 %	4,55 %	2,27 %
Kreisstadt Olpe	27 von 27	20.012	56,09 %	98,89 %	52,22 %	13,97 %	9,60 %	14,79 %	5,76 %	3,66 %