

Wahlbuch  
Landtagswahl  
22.05.2005  
Gemeinde Kreuzau  
Herausgegeben am 12.07.2016

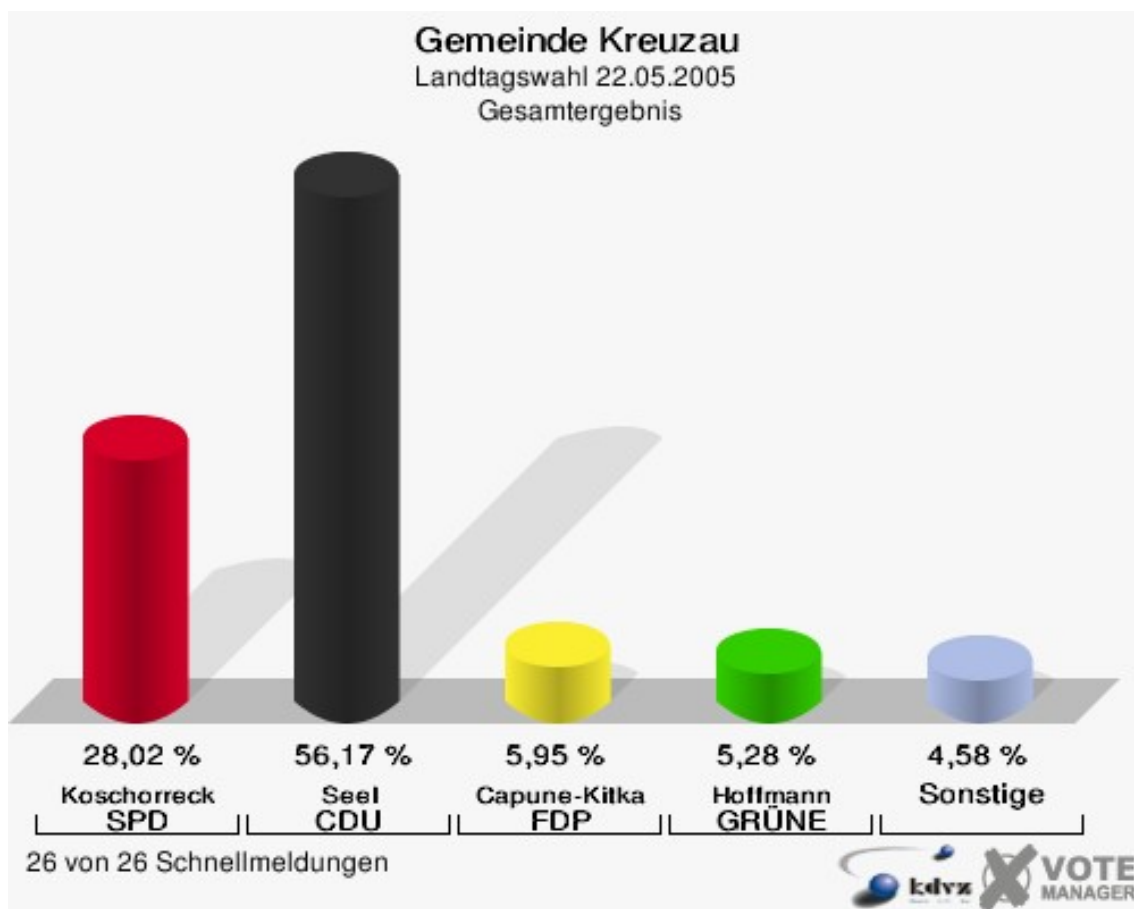
# Inhaltsverzeichnis

Landtagswahl	1
Gemeinde Kreuzau	1
Ortsteile	3
Bogheim	3
Boich	5
Drove	7
Kreuzau	9
Leversbach	11
Obermaubach/Schlagstein	13
Stockheim	15
Thum	17
Üdingen	19
Untermaubach/Bilstein	21
Winden/Bergheim/Langenbroich	23
Übersicht Ortsteile	25
Stimmbezirke	28
Boich/Leversbach 011	28
Boich/Leversbach 012	30
Boich/Thum 021	32
Boich/Thum 022	34
Drove 031	36
Drove 041	38
Kreuzau 051	40
Kreuzau 061	42
Kreuzau 071	44
Kreuzau 081	46
Kreuzau 091	48
Stockheim 101	50
Stockheim 111	52
Stockheim/Drove 121	54
Stockheim/Drove 122	56
Üdingen 131	58
Winden 141	60
Winden/Bergheim/Langenbroich 151	62
Winden/Bergheim/Langenbroich 152	64
Obermaubach 161	66
Obermaubach/Schlagstein 171	68
Obermaubach/Schlagstein 172	70
Untermaubach/Bogheim 181	72
Untermaubach/Bogheim 182	74
Untermaubach/Bilstein 191	76


Briefwahlbezirk I 201	78
Übersicht Stimmbezirke	79

# Landtagswahl Gemeinde Kreuzau

	Anzahl	Prozent
Wahlberechtigte	13.997	
Wähler/innen	9.484	67,76 %
ungültige Stimmen	172	1,81 %
gültige Stimmen	9.312	98,19 %
Koschorreck, SPD	2.609	28,02 %
Seel, CDU	5.231	56,17 %
Capune-Kitka, FDP	554	5,95 %
Hoffmann, GRÜNE	492	5,28 %
Walkowiak, REP	37	0,40 %
Dmytrowski, DIE LINKE	69	0,74 %
Joisten, BÜSO	30	0,32 %
Haller, NPD	78	0,84 %
Westermann, ÖDP	23	0,25 %
Inden, WASG	189	2,03 %



**Gemeinde Kreuzau**  
Landtagswahl 22.05.2005  
Wahlbeteiligung Gesamtergebnis

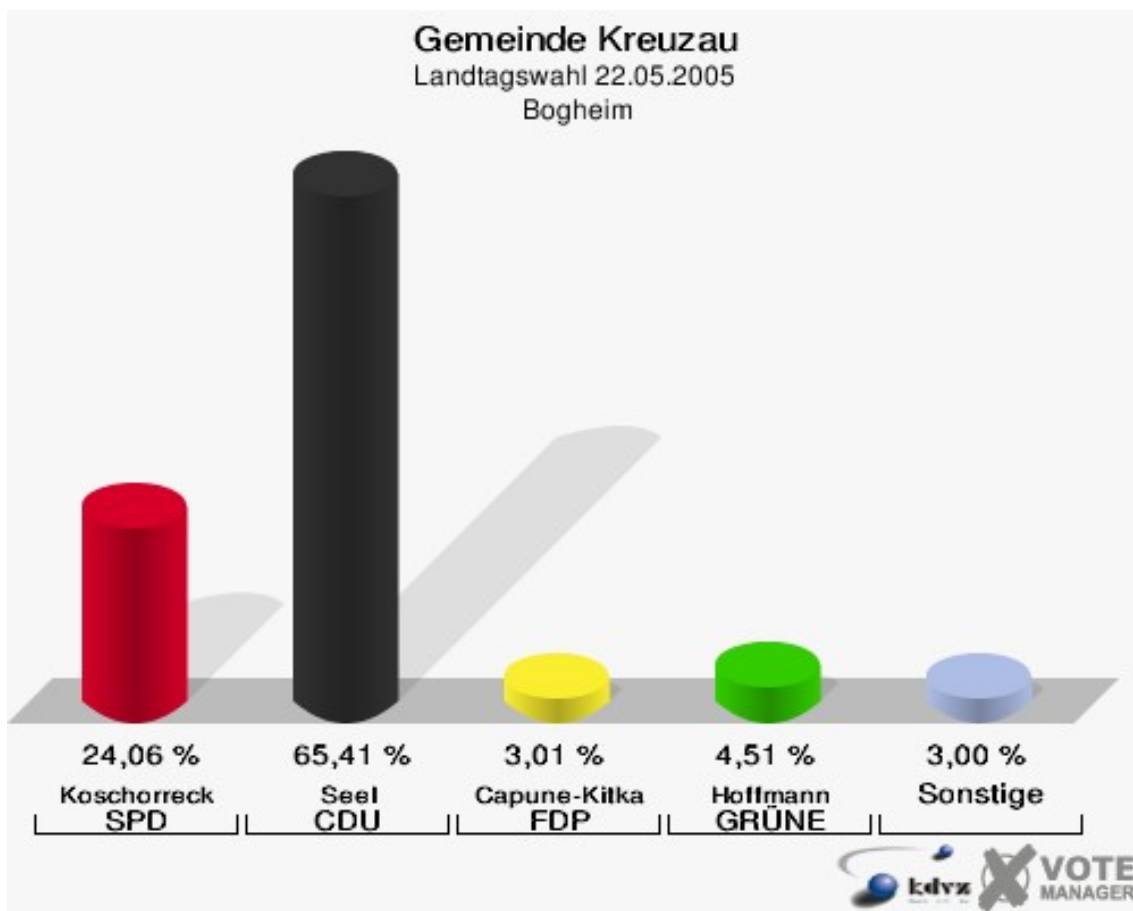


26 von 26 Schnellmeldungen

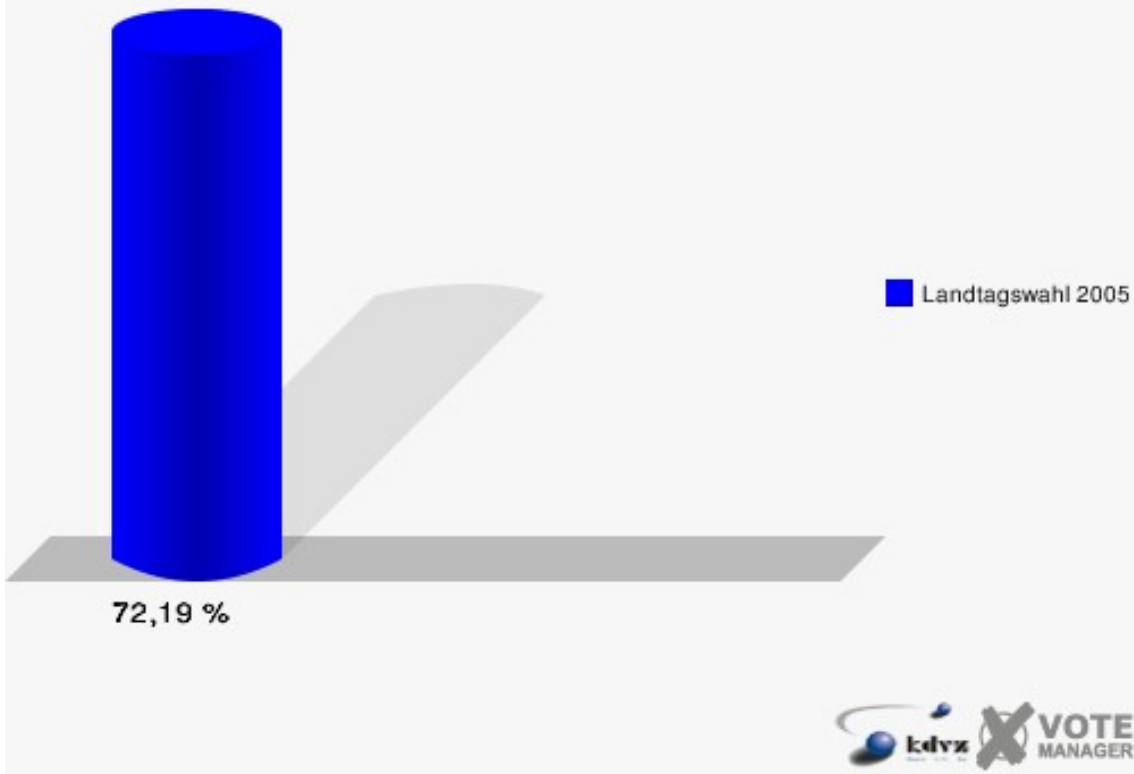


## Ortsteile Bogheim

	Anzahl	Prozent
Wahlberechtigte	187	
Wähler/innen	135	72,19 %
ungültige Stimmen	2	1,48 %
gültige Stimmen	133	98,52 %
Koschorreck, SPD	32	24,06 %
Seel, CDU	87	65,41 %
Capune-Kitka, FDP	4	3,01 %
Hoffmann, GRÜNE	6	4,51 %
Walkowiak, REP	1	0,75 %
Dmytrowski, DIE LINKE	2	1,50 %
Joisten, BÜSO	0	0,00 %
Haller, NPD	1	0,75 %
Westermann, ÖDP	0	0,00 %
Inden, WASG	0	0,00 %

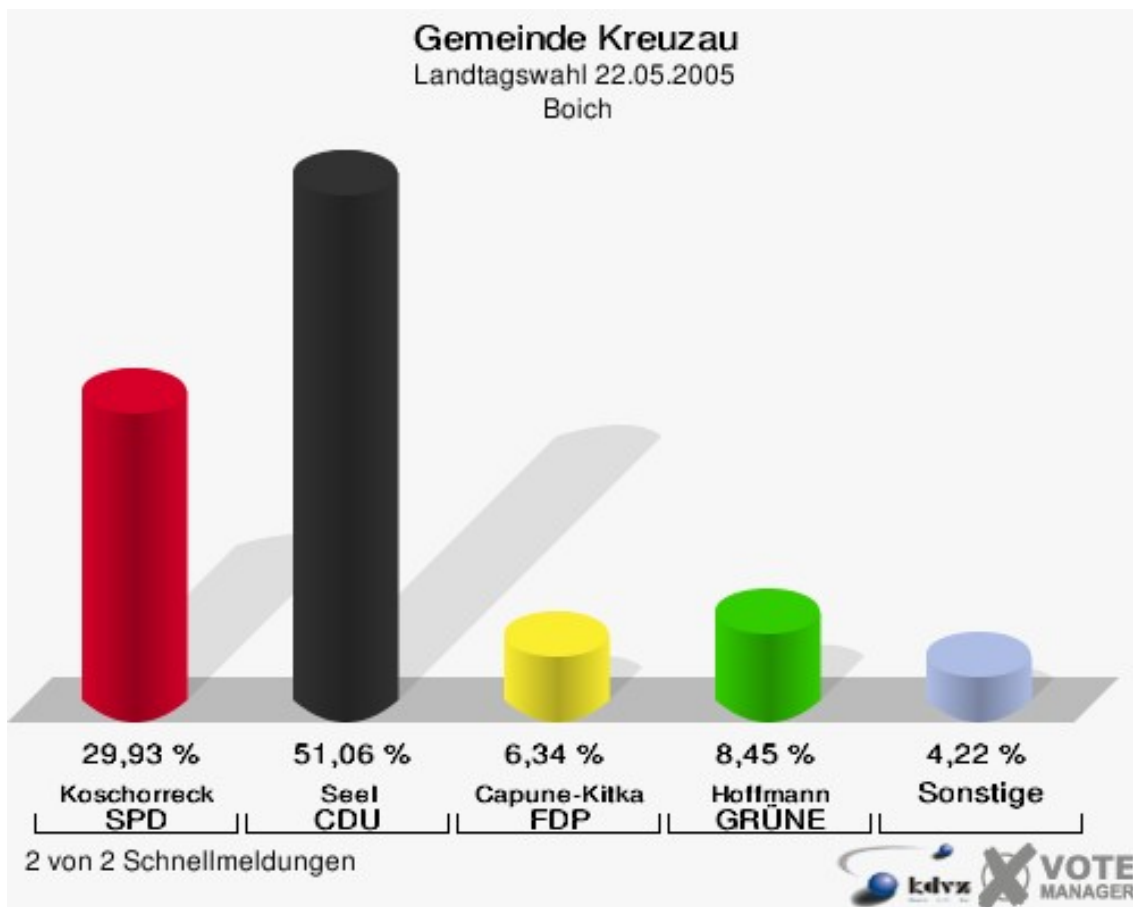


**Gemeinde Kreuzau**  
Landtagswahl 22.05.2005  
Wahlbeteiligung Bogheim



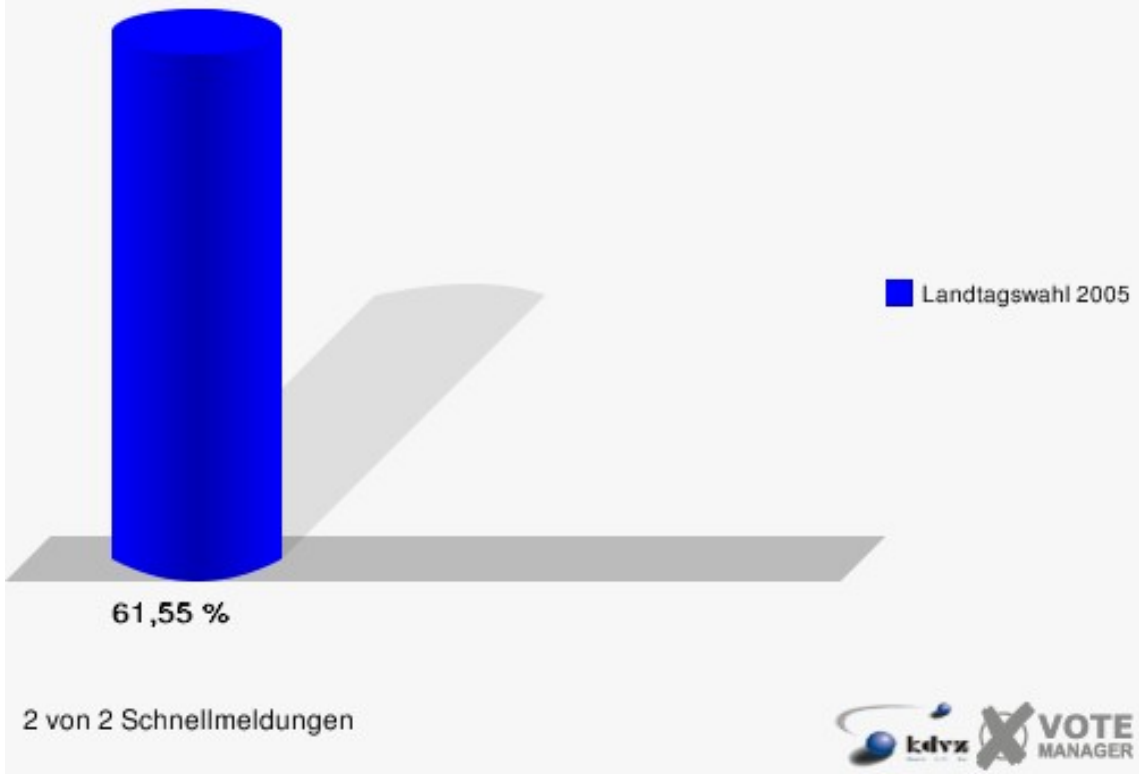
## Boich

	Anzahl	Prozent
Wahlberechtigte	476	
Wähler/innen	293	61,55 %
ungültige Stimmen	9	3,07 %
gültige Stimmen	284	96,93 %
Koschorreck, SPD	85	29,93 %
Seel, CDU	145	51,06 %
Capune-Kitka, FDP	18	6,34 %
Hoffmann, GRÜNE	24	8,45 %
Walkowiak, REP	2	0,70 %
Dmytrowski, DIE LINKE	4	1,41 %
Joisten, BÜSO	0	0,00 %
Haller, NPD	5	1,76 %
Westermann, ÖDP	0	0,00 %
Inden, WASG	1	0,35 %



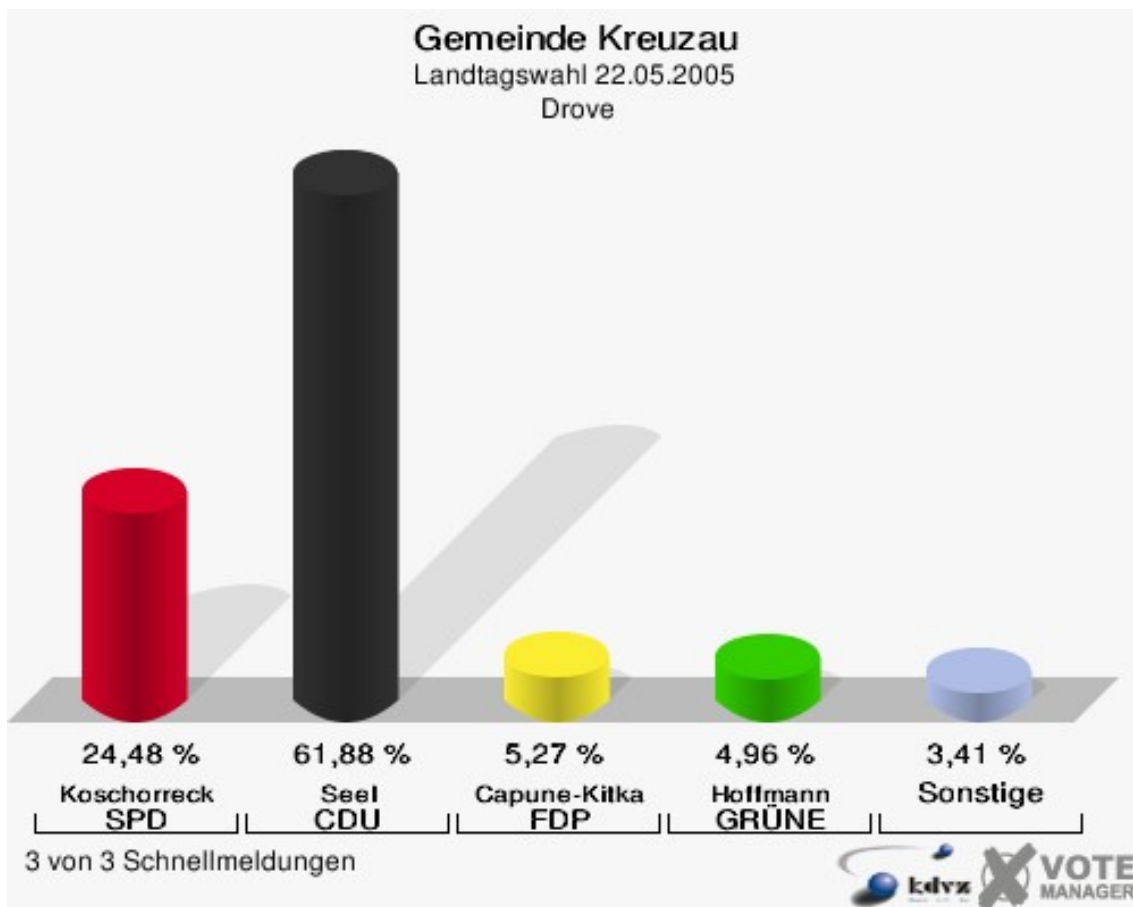


**Gemeinde Kreuzau**  
Landtagswahl 22.05.2005  
Wahlbeteiligung Boich

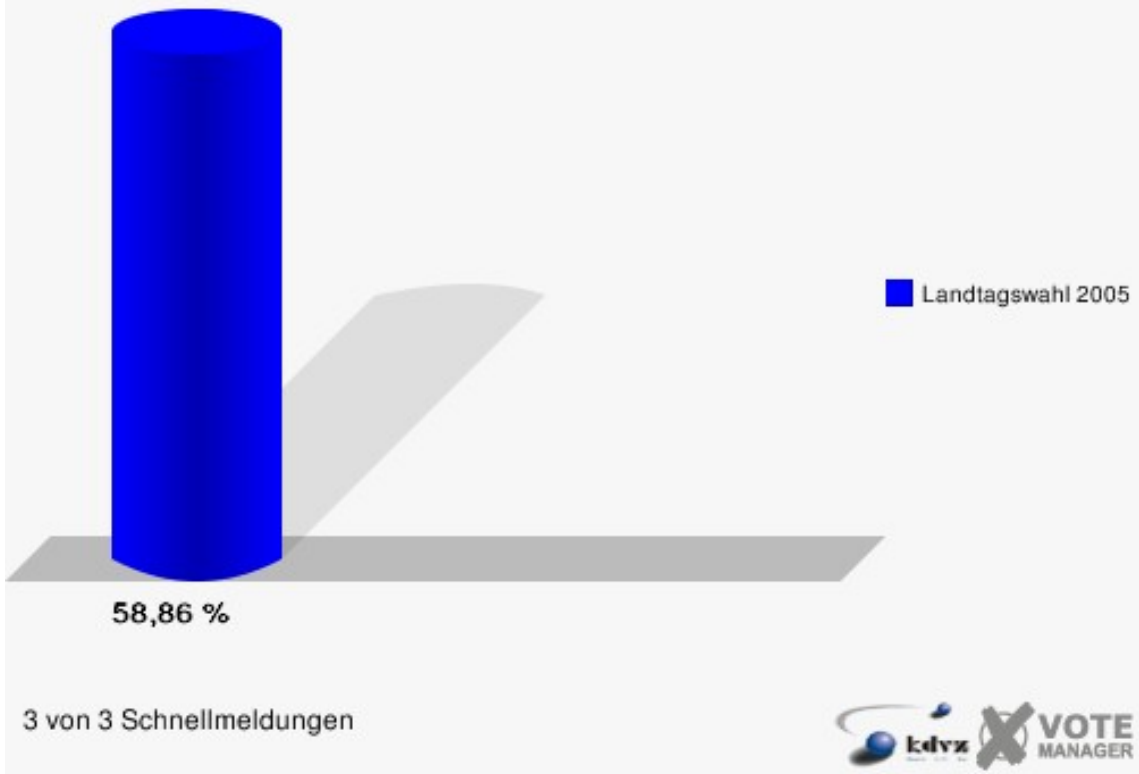


## Drove

	Anzahl	Prozent
Wahlberechtigte	1.704	
Wähler/innen	1.003	58,86 %
ungültige Stimmen	35	3,49 %
gültige Stimmen	968	96,51 %
Koschorreck, SPD	237	24,48 %
Seel, CDU	599	61,88 %
Capune-Kitka, FDP	51	5,27 %
Hoffmann, GRÜNE	48	4,96 %
Walkowiak, REP	4	0,41 %
Dmytrowski, DIE LINKE	6	0,62 %
Joisten, BÜSO	2	0,21 %
Haller, NPD	9	0,93 %
Westermann, ÖDP	1	0,10 %
Inden, WASG	11	1,14 %

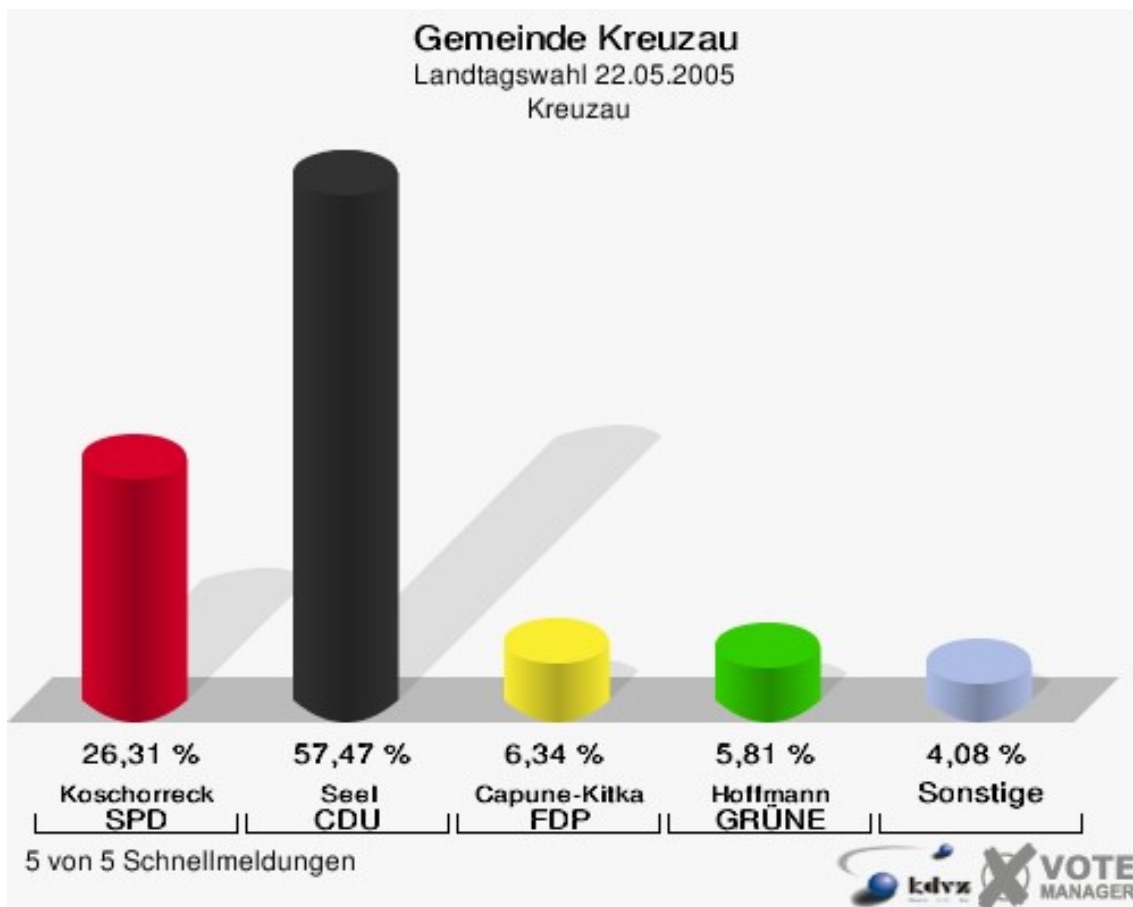


**Gemeinde Kreuzau**  
Landtagswahl 22.05.2005  
Wahlbeteiligung Drove

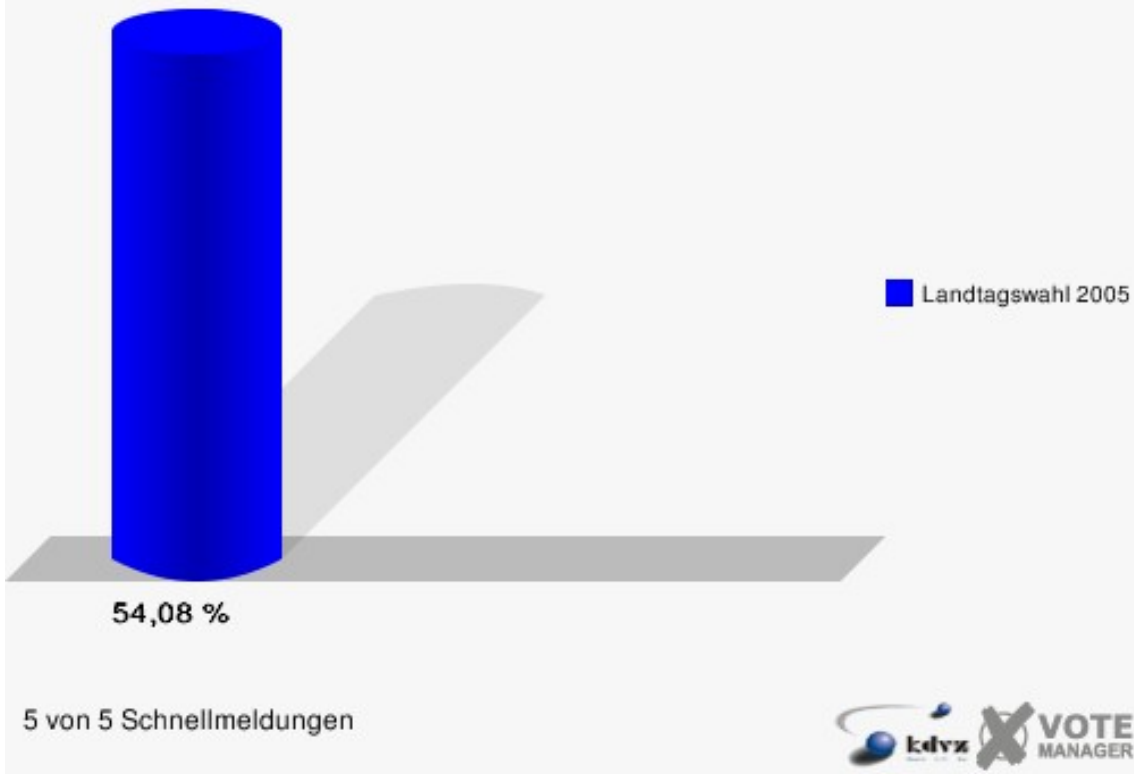


## Kreuzau

	Anzahl	Prozent
Wahlberechtigte	3.907	
Wähler/innen	2.113	54,08 %
ungültige Stimmen	30	1,42 %
gültige Stimmen	2.083	98,58 %
Koschorreck, SPD	548	26,31 %
Seel, CDU	1.197	57,47 %
Capune-Kitka, FDP	132	6,34 %
Hoffmann, GRÜNE	121	5,81 %
Walkowiak, REP	8	0,38 %
Dmytrowski, DIE LINKE	15	0,72 %
Joisten, BÜSO	7	0,34 %
Haller, NPD	17	0,82 %
Westermann, ÖDP	4	0,19 %
Inden, WASG	34	1,63 %

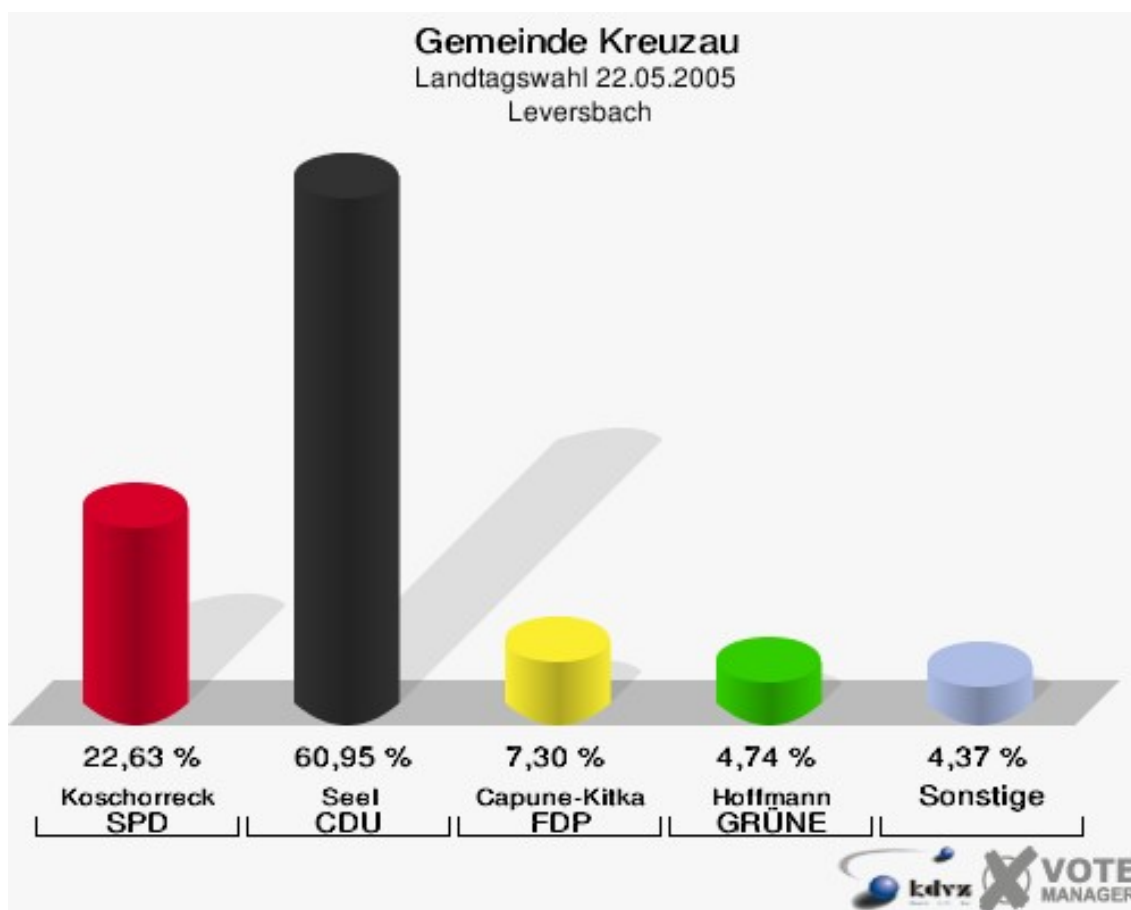


**Gemeinde Kreuzau**  
Landtagswahl 22.05.2005  
Wahlbeteiligung Kreuzau

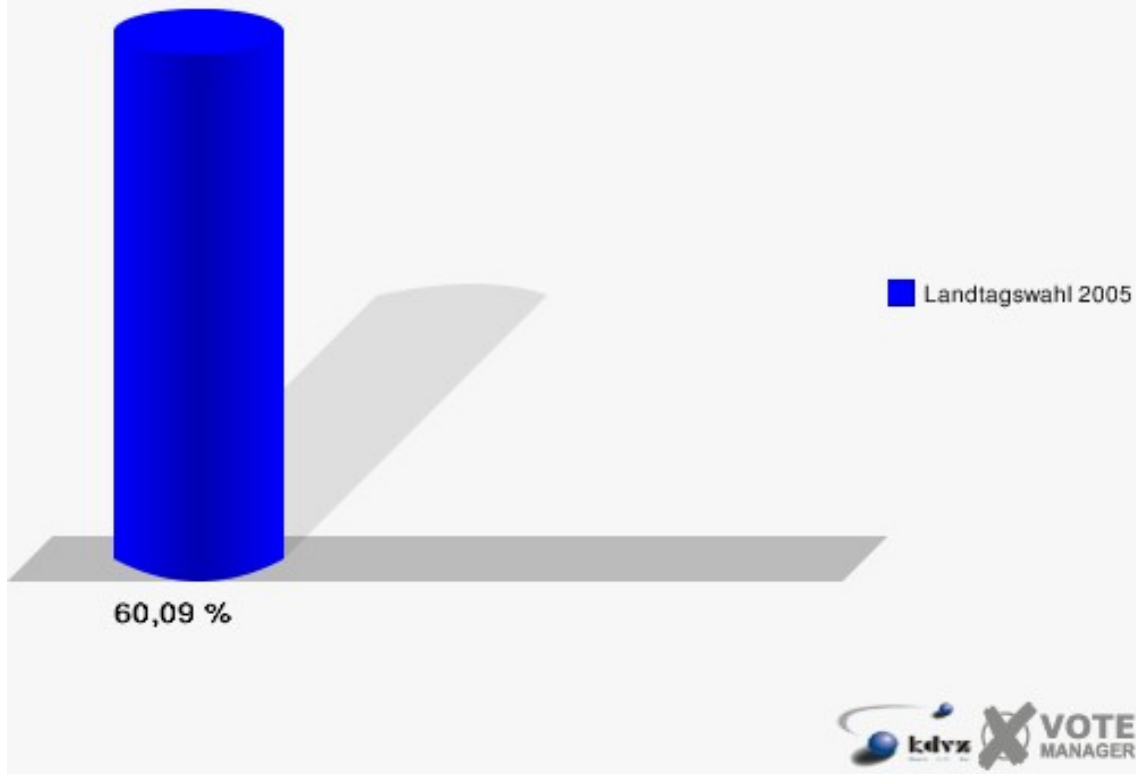


## Leversbach

	Anzahl	Prozent
Wahlberechtigte	461	
Wähler/innen	277	60,09 %
ungültige Stimmen	3	1,08 %
gültige Stimmen	274	98,92 %
Koschorreck, SPD	62	22,63 %
Seel, CDU	167	60,95 %
Capune-Kitka, FDP	20	7,30 %
Hoffmann, GRÜNE	13	4,74 %
Walkowiak, REP	1	0,36 %
Dmytrowski, DIE LINKE	2	0,73 %
Joisten, BÜSO	2	0,73 %
Haller, NPD	2	0,73 %
Westermann, ÖDP	0	0,00 %
Inden, WASG	5	1,82 %

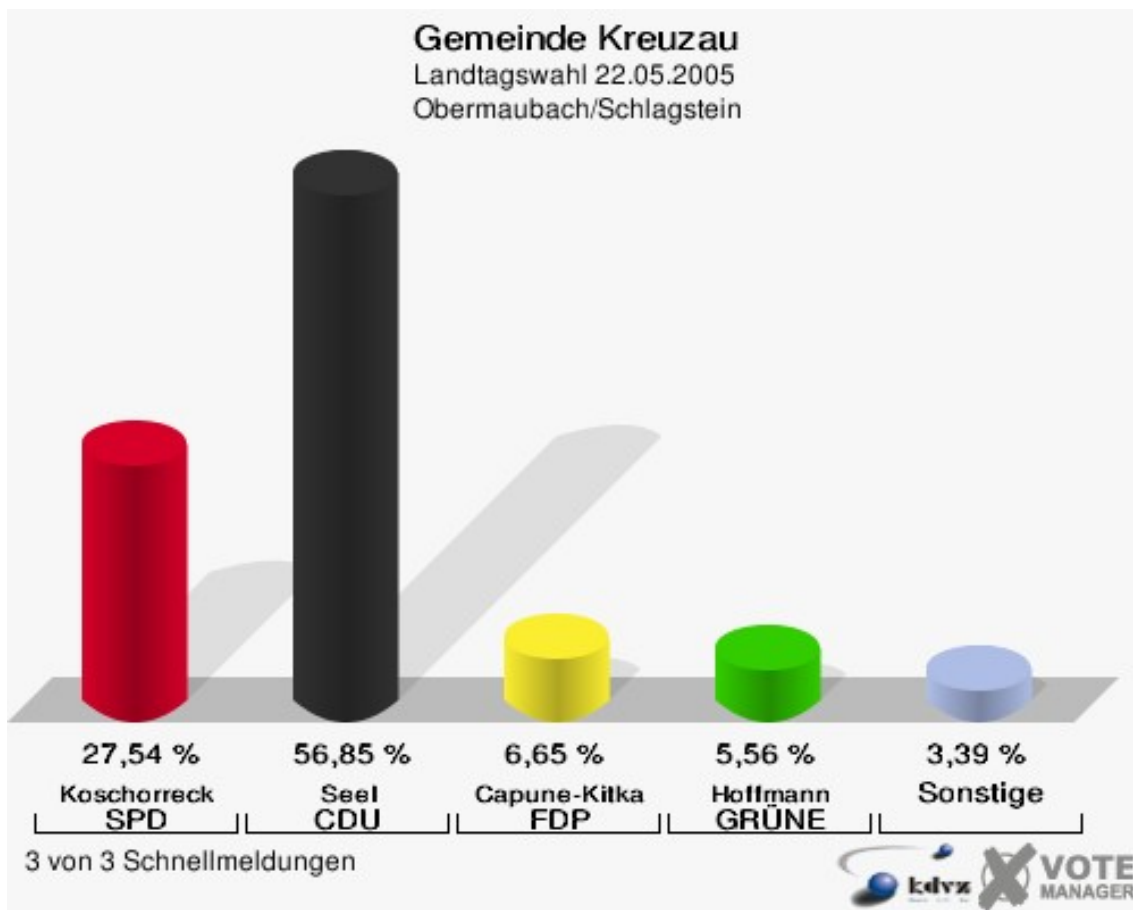


**Gemeinde Kreuzau**  
Landtagswahl 22.05.2005  
Wahlbeteiligung Leversbach




## Obermaubach/Schlagstein

	Anzahl	Prozent
Wahlberechtigte	1.335	
Wähler/innen	747	55,96 %
ungültige Stimmen	10	1,34 %
gültige Stimmen	737	98,66 %
Koschorreck, SPD	203	27,54 %
Seel, CDU	419	56,85 %
Capune-Kitka, FDP	49	6,65 %
Hoffmann, GRÜNE	41	5,56 %
Walkowiak, REP	4	0,54 %
Dmytrowski, DIE LINKE	1	0,14 %
Joisten, BÜSO	2	0,27 %
Haller, NPD	3	0,41 %
Westermann, ÖDP	2	0,27 %
Inden, WASG	13	1,76 %





**Gemeinde Kreuzau**  
Landtagswahl 22.05.2005  
Wahlbeteiligung Obermaubach/Schlagstein

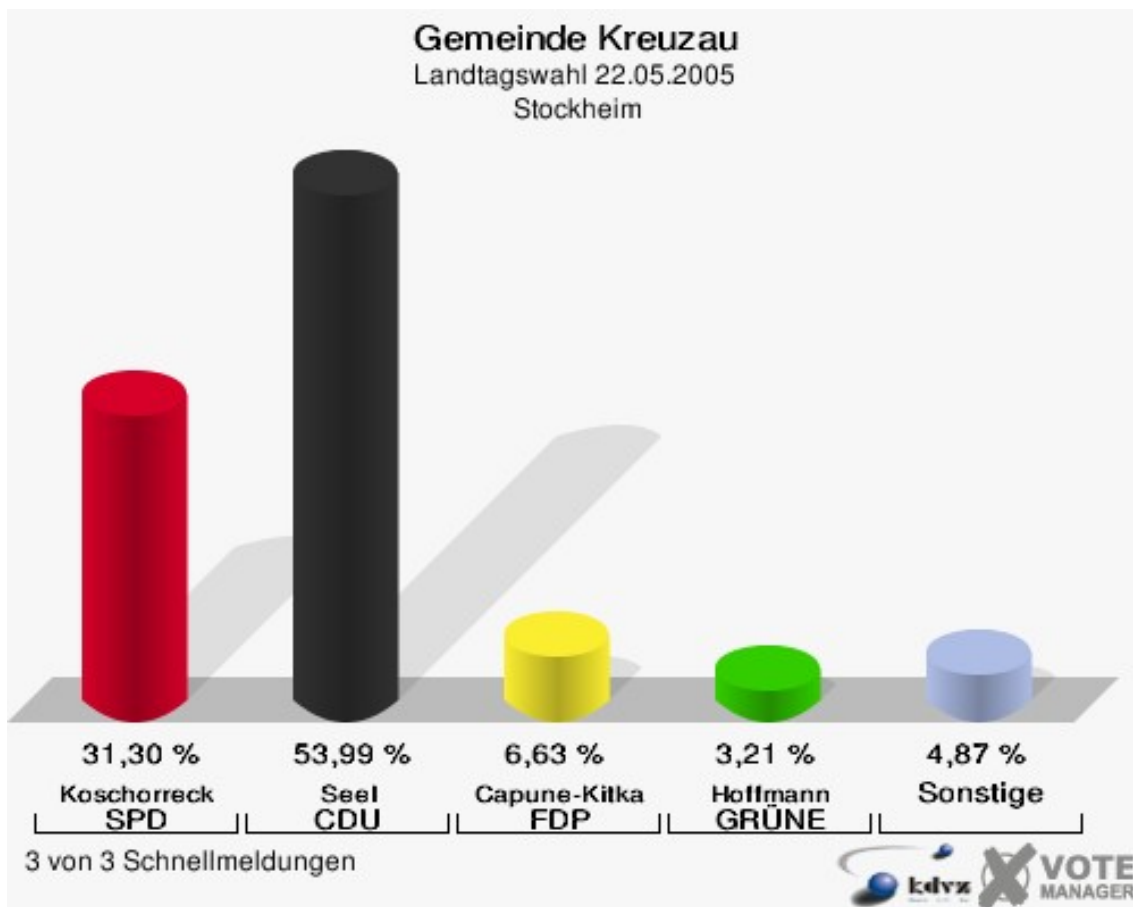


3 von 3 Schnellmeldungen




## Stockheim

	Anzahl	Prozent
Wahlberechtigte	1.928	
Wähler/innen	980	50,83 %
ungültige Stimmen	15	1,53 %
gültige Stimmen	965	98,47 %
Koschorreck, SPD	302	31,30 %
Seel, CDU	521	53,99 %
Capune-Kitka, FDP	64	6,63 %
Hoffmann, GRÜNE	31	3,21 %
Walkowiak, REP	2	0,21 %
Dmytrowski, DIE LINKE	4	0,41 %
Joisten, BÜSO	3	0,31 %
Haller, NPD	10	1,04 %
Westermann, ÖDP	3	0,31 %
Inden, WASG	25	2,59 %



**Gemeinde Kreuzau**  
Landtagswahl 22.05.2005  
Wahlbeteiligung Stockheim

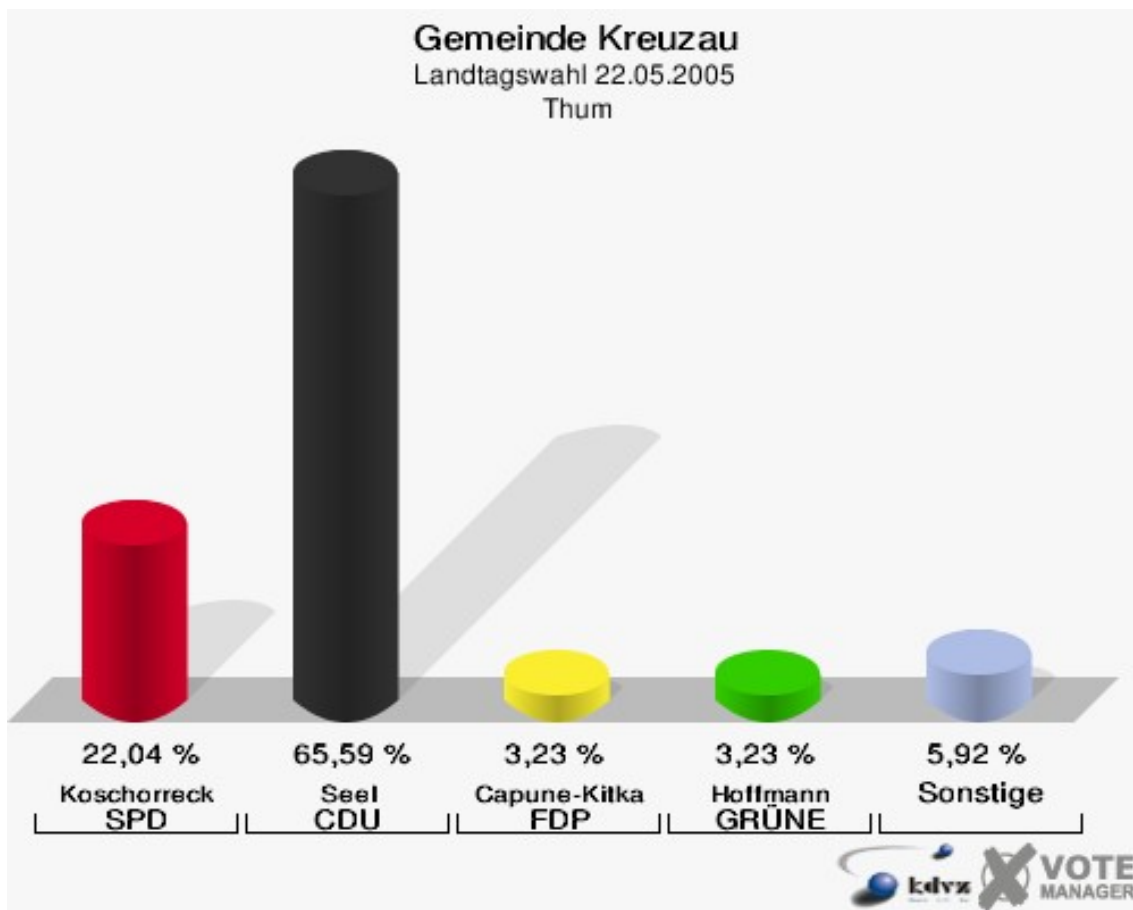


3 von 3 Schnellmeldungen

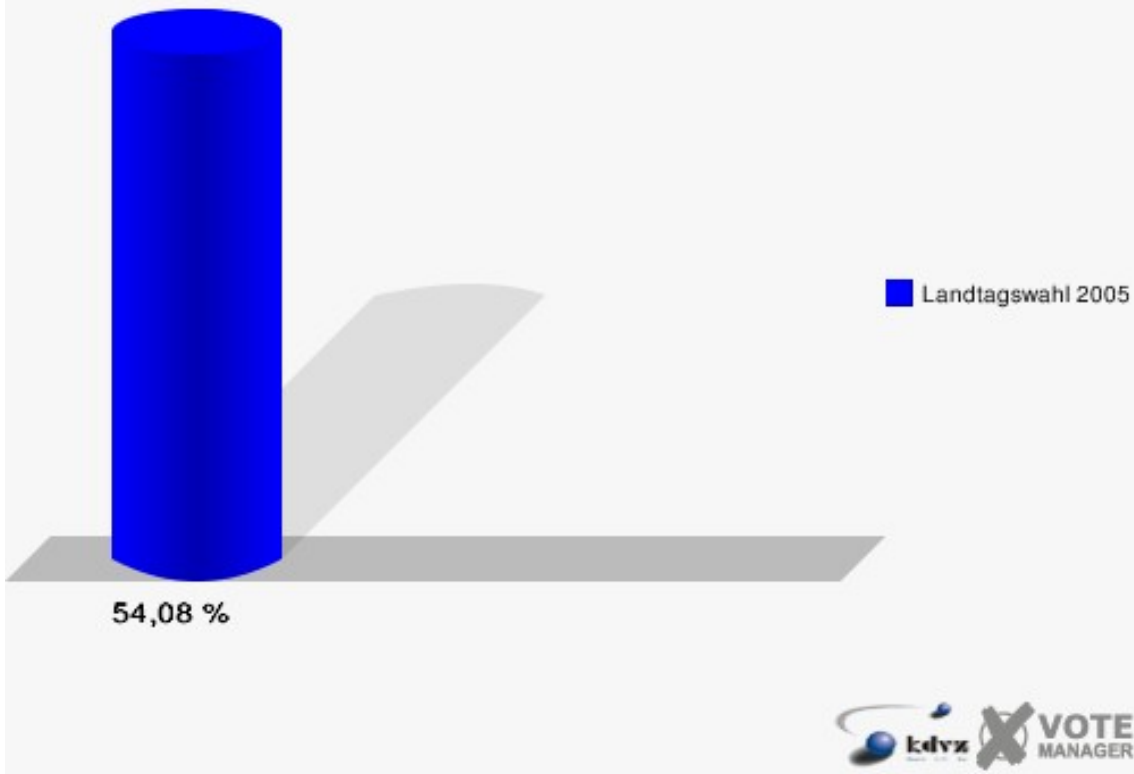


## Thum

	Anzahl	Prozent
Wahlberechtigte	355	
Wähler/innen	192	54,08 %
ungültige Stimmen	6	3,12 %
gültige Stimmen	186	96,88 %
Koschorreck, SPD	41	22,04 %
Seel, CDU	122	65,59 %
Capune-Kitka, FDP	6	3,23 %
Hoffmann, GRÜNE	6	3,23 %
Walkowiak, REP	4	2,15 %
Dmytrowski, DIE LINKE	1	0,54 %
Joisten, BÜSO	0	0,00 %
Haller, NPD	4	2,15 %
Westermann, ÖDP	0	0,00 %
Inden, WASG	2	1,08 %

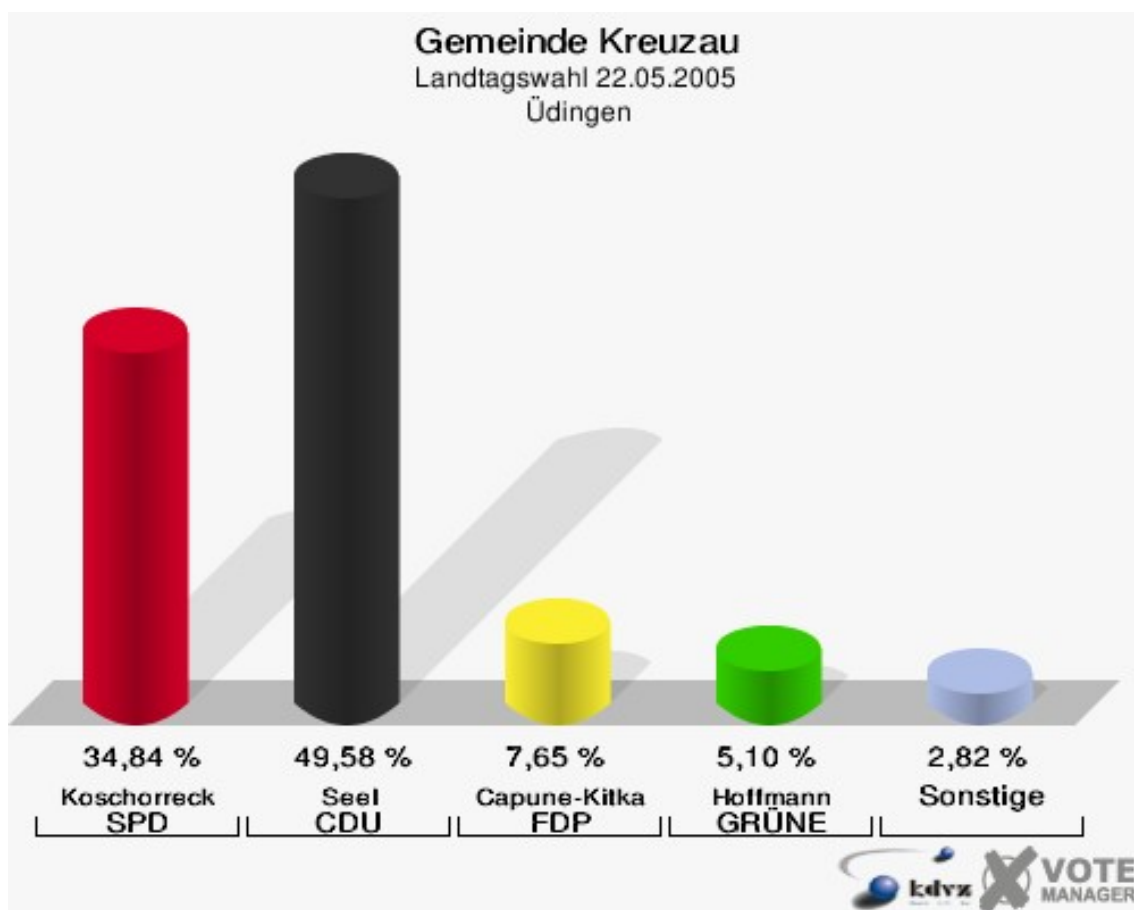


**Gemeinde Kreuzau**  
Landtagswahl 22.05.2005  
Wahlbeteiligung Thum

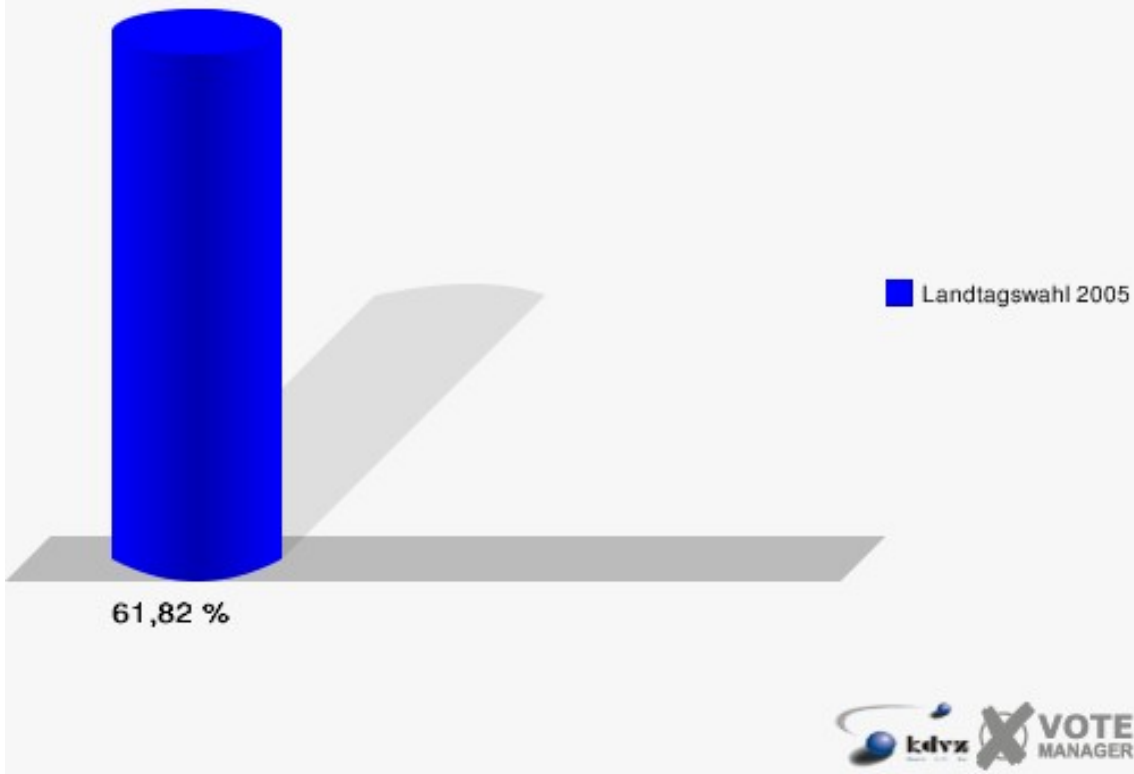


## Üdingen

	Anzahl	Prozent
Wahlberechtigte	584	
Wähler/innen	361	61,82 %
ungültige Stimmen	8	2,22 %
gültige Stimmen	353	97,78 %
Koschorreck, SPD	123	34,84 %
Seel, CDU	175	49,58 %
Capune-Kitka, FDP	27	7,65 %
Hoffmann, GRÜNE	18	5,10 %
Walkowiak, REP	1	0,28 %
Dmytrowski, DIE LINKE	1	0,28 %
Joisten, BÜSO	0	0,00 %
Haller, NPD	3	0,85 %
Westermann, ÖDP	1	0,28 %
Inden, WASG	4	1,13 %

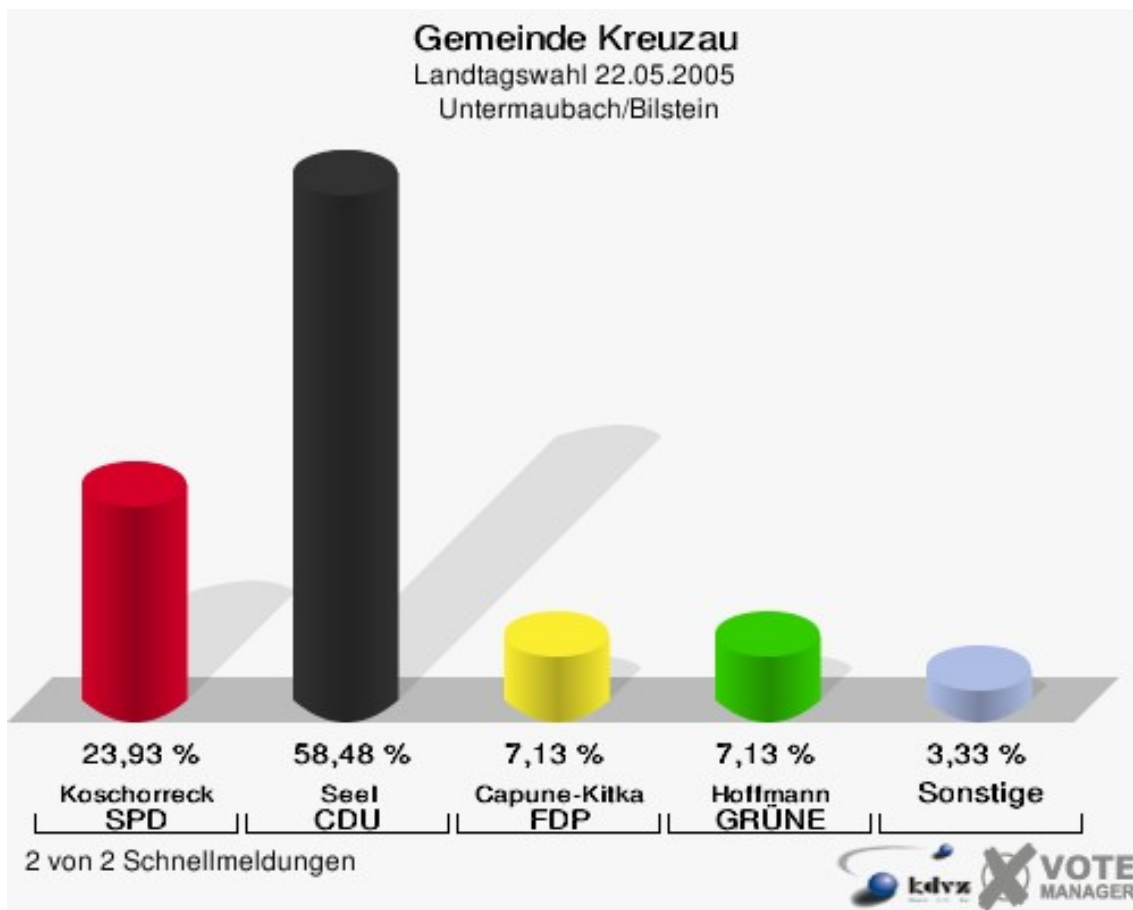


**Gemeinde Kreuzau**  
Landtagswahl 22.05.2005  
Wahlbeteiligung Üdingen




## Untermaubach/Bilstein

	Anzahl	Prozent
Wahlberechtigte	1.149	
Wähler/innen	643	55,96 %
ungültige Stimmen	12	1,87 %
gültige Stimmen	631	98,13 %
Koschorreck, SPD	151	23,93 %
Seel, CDU	369	58,48 %
Capune-Kitka, FDP	45	7,13 %
Hoffmann, GRÜNE	45	7,13 %
Walkowiak, REP	1	0,16 %
Dmytrowski, DIE LINKE	1	0,16 %
Joisten, BÜSO	0	0,00 %
Haller, NPD	4	0,63 %
Westermann, ÖDP	3	0,48 %
Inden, WASG	12	1,90 %





**Gemeinde Kreuzau**  
Landtagswahl 22.05.2005  
Wahlbeteiligung Untermaubach/Bilstein

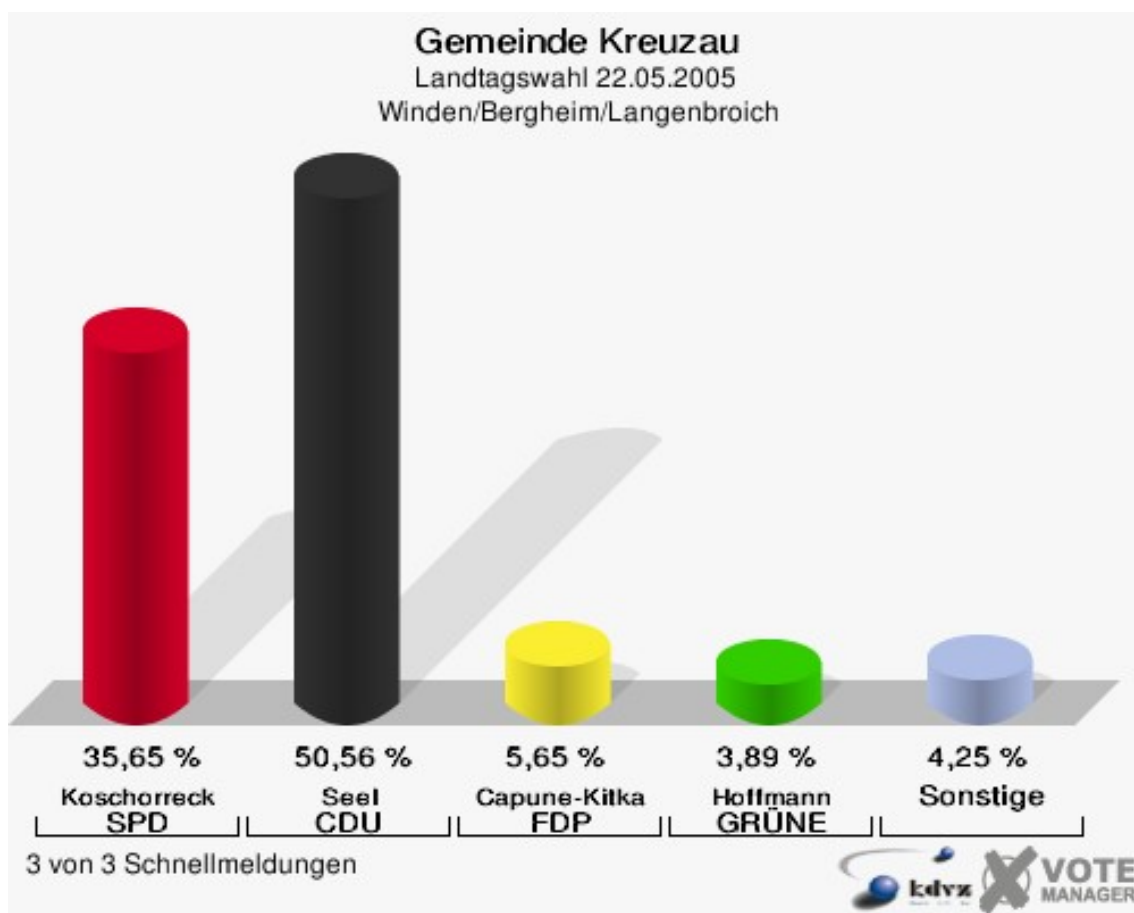


2 von 2 Schnellmeldungen

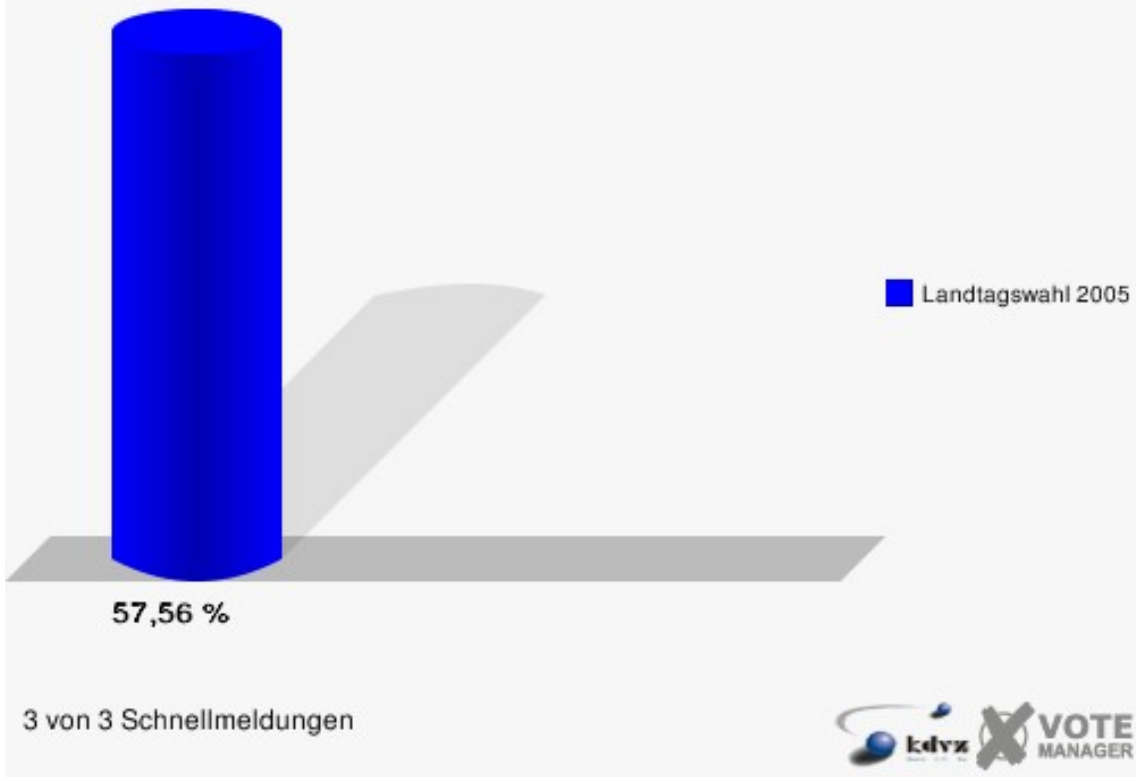


## Winden/Bergheim/Langenbroich

	Anzahl	Prozent
Wahlberechtigte	1.911	
Wähler/innen	1.100	57,56 %
ungültige Stimmen	20	1,82 %
gültige Stimmen	1.080	98,18 %
Koschorreck, SPD	385	35,65 %
Seel, CDU	546	50,56 %
Capune-Kitka, FDP	61	5,65 %
Hoffmann, GRÜNE	42	3,89 %
Walkowiak, REP	1	0,09 %
Dmytrowski, DIE LINKE	12	1,11 %
Joisten, BÜSO	5	0,46 %
Haller, NPD	11	1,02 %
Westermann, ÖDP	4	0,37 %
Inden, WASG	13	1,20 %



**Gemeinde Kreuzau**  
Landtagswahl 22.05.2005  
Wahlbeteiligung Winden/Bergheim/Langenbroich














# Übersicht Ortsteile












## Gemeinde Kreuzau Landtagswahl 22.05.2005 Zusammenstellung der Ergebnisse nach Ortsteilen

Ortsteil	Wahlberechtigte	Wähler	gültig	Koschorreck SPD	Seel CDU	Capune-Kitka FDP	Hoffmann GRÜNE	Walkowiak REP	Dmytrowski DIE LINKE	Joisten BÜSO	Haller NPD	Westermann ÖDP	Inden WASG
<b>Bogheim</b>	187	135	133	32	<b>87</b>	4	6	1	2	0	1	0	0
		72,19 %	98,52 %	24,06 %	<b>65,41 %</b>	3,01 %	4,51 %	0,75 %	1,50 %	0,00 %	0,75 %	0,00 %	0,00 %
<b>Boich</b>	476	293	284	85	<b>145</b>	18	24	2	4	0	5	0	1
		61,55 %	96,93 %	29,93 %	<b>51,06 %</b>	6,34 %	8,45 %	0,70 %	1,41 %	0,00 %	1,76 %	0,00 %	0,35 %
<b>Drove</b>	1.704	1.003	968	237	<b>599</b>	51	48	4	6	2	9	1	11
		58,86 %	96,51 %	24,48 %	<b>61,88 %</b>	5,27 %	4,96 %	0,41 %	0,62 %	0,21 %	0,93 %	0,10 %	1,14 %
<b>Kreuzau</b>	3.907	2.113	2.083	548	<b>1.197</b>	132	121	8	15	7	17	4	34
		54,08 %	98,58 %	26,31 %	<b>57,47 %</b>	6,34 %	5,81 %	0,38 %	0,72 %	0,34 %	0,82 %	0,19 %	1,63 %
<b>Leversbach</b>	461	277	274	62	<b>167</b>	20	13	1	2	2	2	0	5
		60,09 %	98,92 %	22,63 %	<b>60,95 %</b>	7,30 %	4,74 %	0,36 %	0,73 %	0,73 %	0,73 %	0,00 %	1,82 %
<b>Obermaubach/Schlagstein</b>	1.335	747	737	203	<b>419</b>	49	41	4	1	2	3	2	13
		55,96 %	98,66 %	27,54 %	<b>56,85 %</b>	6,65 %	5,56 %	0,54 %	0,14 %	0,27 %	0,41 %	0,27 %	1,76 %
<b>Stockheim</b>	1.928	980	965	302	<b>521</b>	64	31	2	4	3	10	3	25
		50,83 %	98,47 %	31,30 %	<b>53,99 %</b>	6,63 %	3,21 %	0,21 %	0,41 %	0,31 %	1,04 %	0,31 %	2,59 %
<b>Thum</b>	355	192	186	41	<b>122</b>	6	6	4	1	0	4	0	2
		54,08 %	96,88 %	22,04 %	<b>65,59 %</b>	3,23 %	3,23 %	2,15 %	0,54 %	0,00 %	2,15 %	0,00 %	1,08 %
<b>Üdingen</b>	584	361	353	123	<b>175</b>	27	18	1	1	0	3	1	4
		61,82 %	97,78 %	34,84 %	<b>49,58 %</b>	7,65 %	5,10 %	0,28 %	0,28 %	0,00 %	0,85 %	0,28 %	1,13 %
<b>Untermaubach/Bilstein</b>	1.149	643	631	151	<b>369</b>	45	45	1	1	0	4	3	12
		55,96 %	98,13 %	23,93 %	<b>58,48 %</b>	7,13 %	7,13 %	0,16 %	0,16 %	0,00 %	0,63 %	0,48 %	1,90 %
<b>Winden/Bergheim/Langenbroich</b>	1.911	1.100	1.080	385	<b>546</b>	61	42	1	12	5	11	4	13
		57,56 %	98,18 %	35,65 %	<b>50,56 %</b>	5,65 %	3,89 %	0,09 %	1,11 %	0,46 %	1,02 %	0,37 %	1,20 %
<b>Gemeinde Kreuzau</b>	13.997	9.484	9.312	2.609	<b>5.231</b>	554	492	37	69	30	78	23	189
		67,76 %	98,19 %	28,02 %	<b>56,17 %</b>	5,95 %	5,28 %	0,40 %	0,74 %	0,32 %	0,84 %	0,25 %	2,03 %












Gemeinde Kreuzau  
Landtagswahl 22.05.2005  
Koschorreck, SPD, Ergebnis  
Ortsteil-Übersicht

Winden/Bergheim/Langenbroich	35,65 %	
Üdingen	34,84 %	
Stockheim	31,30 %	
Boich	29,93 %	
Obermaubach/Schlagstein	27,54 %	
Kreuzau	26,31 %	
Drove	24,48 %	
Bogheim	24,06 %	
Untermaubach/Bilstein	23,93 %	
Leversbach	22,63 %	
Thum	22,04 %	












Gemeinde Kreuzau  
Landtagswahl 22.05.2005  
Seel, CDU, Ergebnis  
Ortsteil-Übersicht

Thum	65,59 %	
Bogheim	65,41 %	
Drove	61,88 %	
Leversbach	60,95 %	
Untermaubach/Bilstein	58,48 %	
Kreuzau	57,47 %	
Obermaubach/Schlagstein	56,85 %	
Stockheim	53,99 %	
Boich	51,06 %	
Winden/Bergheim/Langenbroich	50,56 %	
Üdingen	49,58 %	

Gemeinde Kreuzau  
Landtagswahl 22.05.2005  
Capune-Kitka, FDP, Ergebnis  
Ortsteil-Übersicht

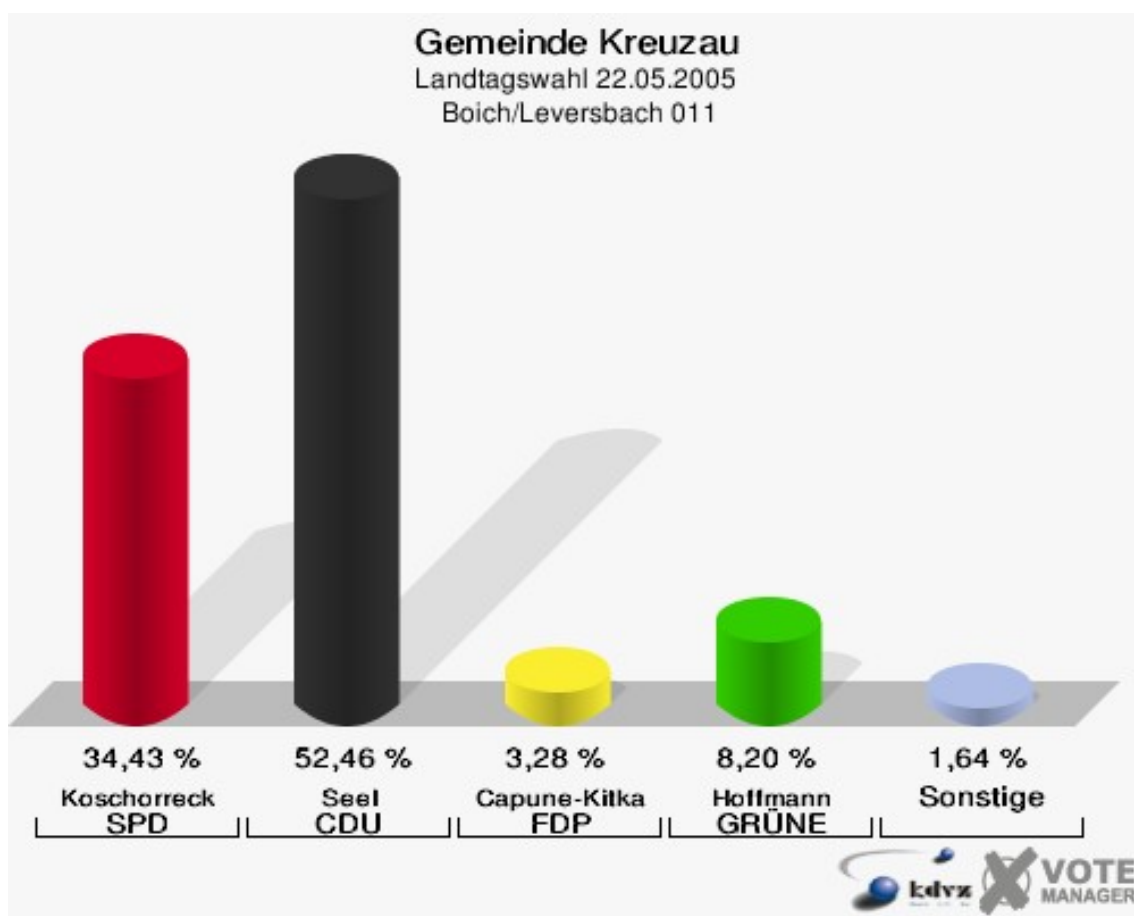
Üdingen	7,65 %	
Leversbach	7,30 %	
Untermaubach/Bilstein	7,13 %	
Obermaubach/Schlagstein	6,65 %	
Stockheim	6,63 %	
Boich	6,34 %	
Kreuzau	6,34 %	
Winden/Bergheim/Langenbroich	5,65 %	
Drove	5,27 %	
Thum	3,23 %	
Bogheim	3,01 %	

Gemeinde Kreuzau  
Landtagswahl 22.05.2005  
Hoffmann, GRÜNE, Ergebnis  
Ortsteil-Übersicht

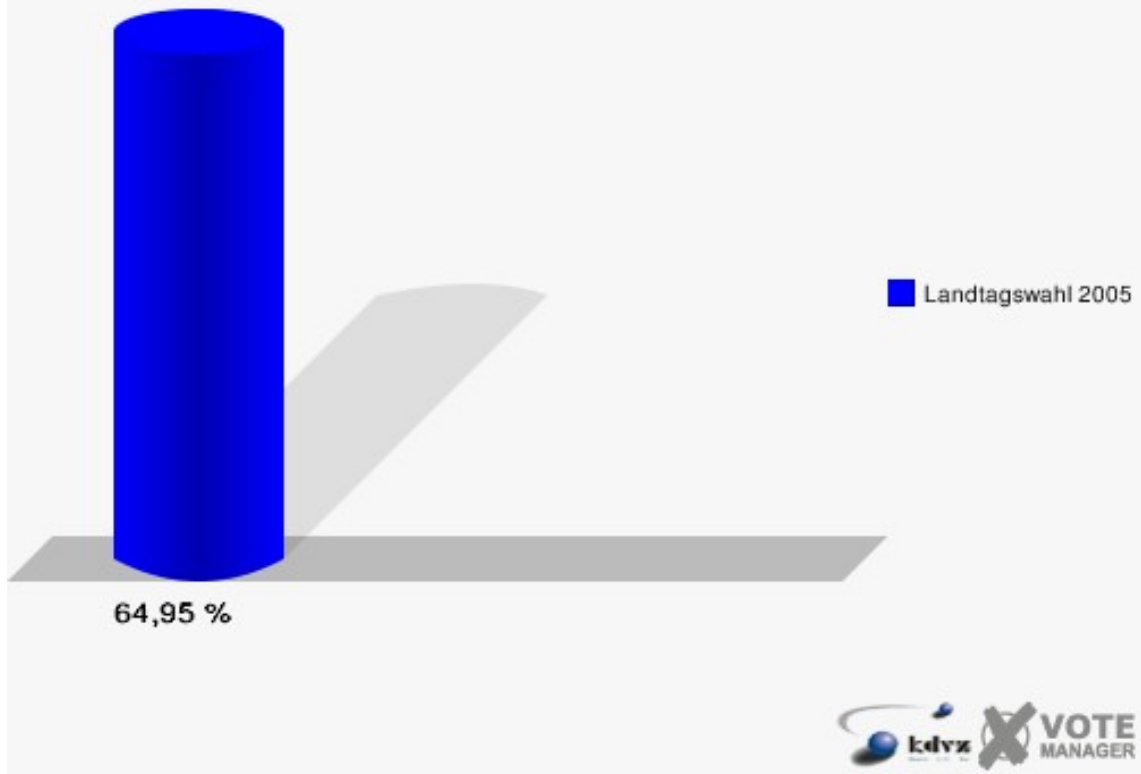
Boich	8,45 %	
Untermaubach/Bilstein	7,13 %	
Kreuzau	5,81 %	
Obermaubach/Schlagstein	5,56 %	
Üdingen	5,10 %	
Drove	4,96 %	
Leversbach	4,74 %	
Bogheim	4,51 %	
Winden/Bergheim/Langenbroich	3,89 %	
Thum	3,23 %	
Stockheim	3,21 %	

## Stimmbezirke Boich/Leversbach 011

	Anzahl	Prozent
Wahlberechtigte	97	
Wähler/innen	63	64,95 %
ungültige Stimmen	2	3,17 %
gültige Stimmen	61	96,83 %
Koschorreck, SPD	21	34,43 %
Seel, CDU	32	52,46 %
Capune-Kitka, FDP	2	3,28 %
Hoffmann, GRÜNE	5	8,20 %
Walkowiak, REP	0	0,00 %
Dmytrowski, DIE LINKE	1	1,64 %
Joisten, BÜSO	0	0,00 %
Haller, NPD	0	0,00 %
Westermann, ÖDP	0	0,00 %
Inden, WASG	0	0,00 %



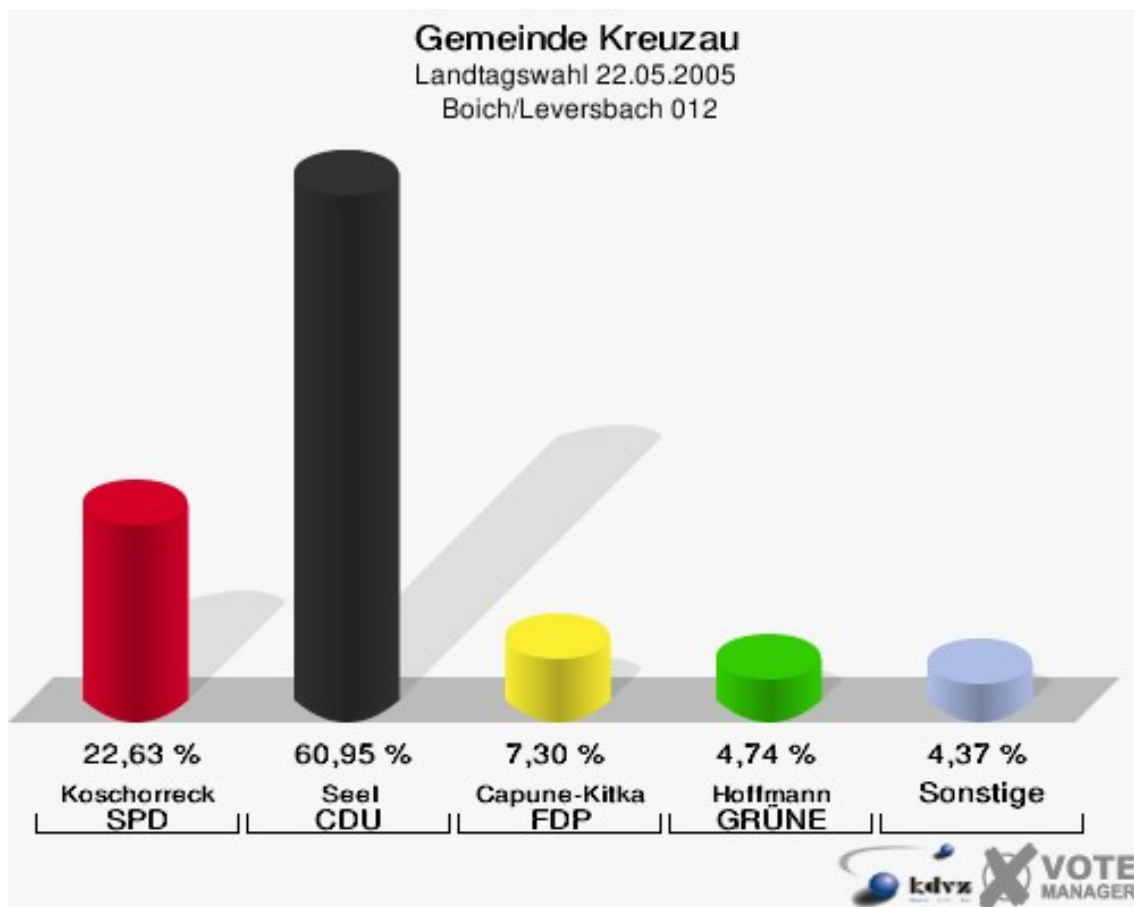
**Gemeinde Kreuzau**  
Landtagswahl 22.05.2005  
Wahlbeteiligung Boich/Leversbach 011



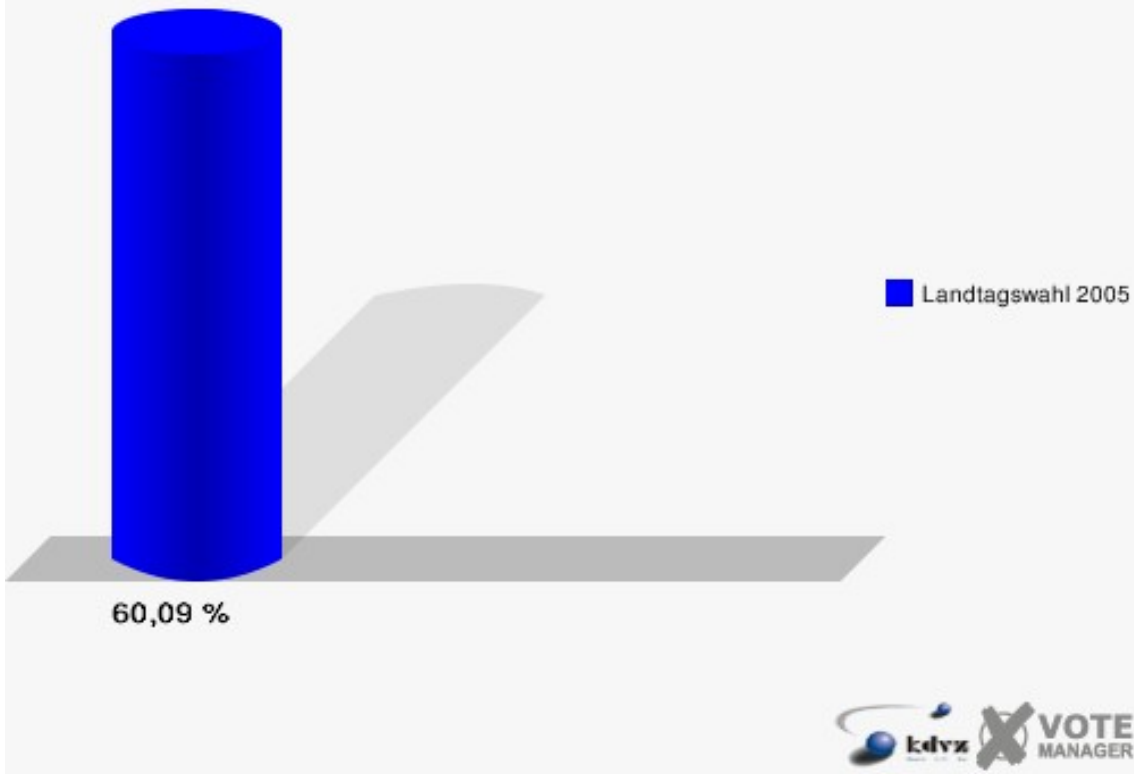


## Boich/Leversbach 012

	Anzahl	Prozent
Wahlberechtigte	461	
Wähler/innen	277	60,09 %
ungültige Stimmen	3	1,08 %
gültige Stimmen	274	98,92 %
Koschorreck, SPD	62	22,63 %
Seel, CDU	167	60,95 %
Capune-Kitka, FDP	20	7,30 %
Hoffmann, GRÜNE	13	4,74 %
Walkowiak, REP	1	0,36 %
Dmytrowski, DIE LINKE	2	0,73 %
Joisten, BÜSO	2	0,73 %
Haller, NPD	2	0,73 %
Westermann, ÖDP	0	0,00 %
Inden, WASG	5	1,82 %

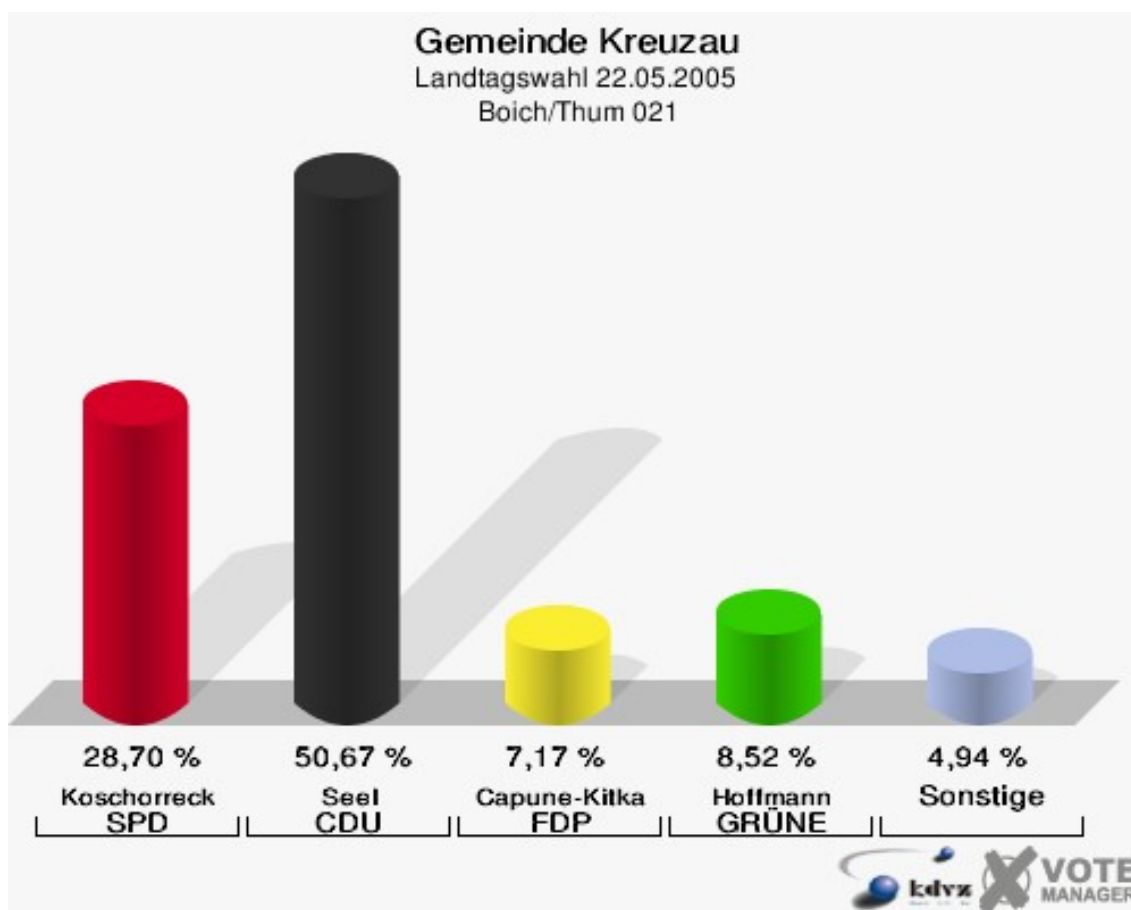


**Gemeinde Kreuzau**  
Landtagswahl 22.05.2005  
Wahlbeteiligung Boich/Leversbach 012

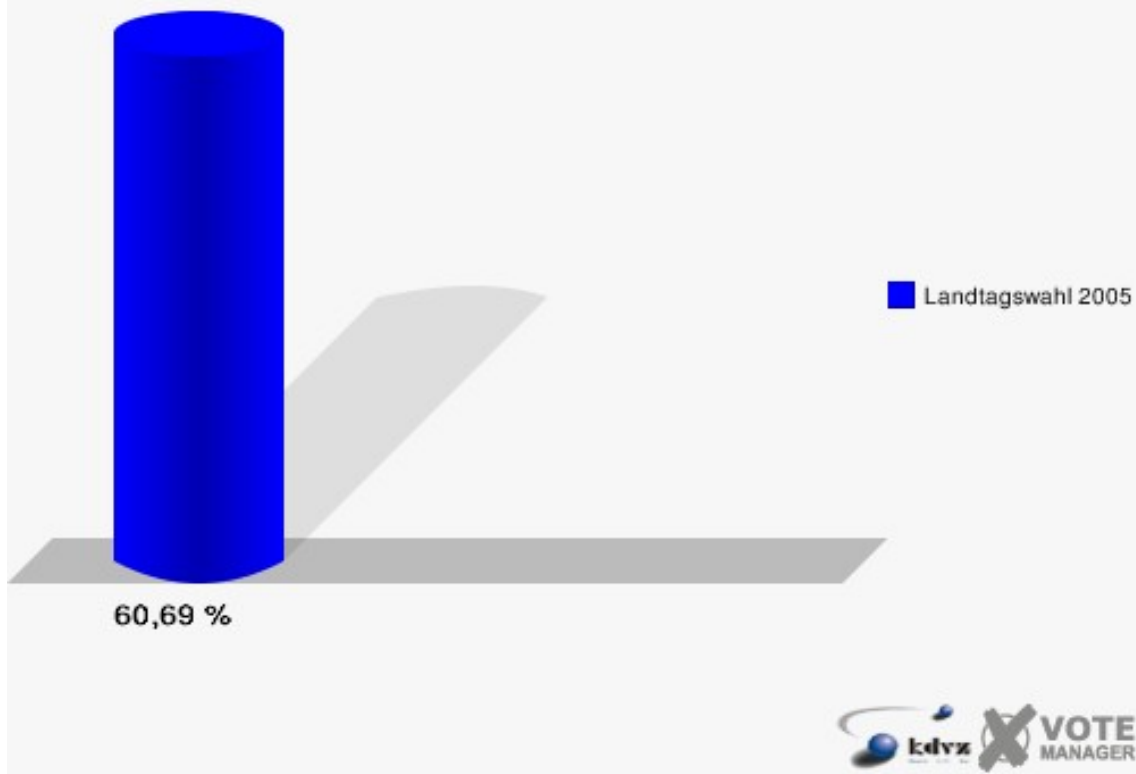


## Boich/Thum 021

	Anzahl	Prozent
Wahlberechtigte	379	
Wähler/innen	230	60,69 %
ungültige Stimmen	7	3,04 %
gültige Stimmen	223	96,96 %
Koschorreck, SPD	64	28,70 %
Seel, CDU	113	50,67 %
Capune-Kitka, FDP	16	7,17 %
Hoffmann, GRÜNE	19	8,52 %
Walkowiak, REP	2	0,90 %
Dmytrowski, DIE LINKE	3	1,35 %
Joisten, BÜSO	0	0,00 %
Haller, NPD	5	2,24 %
Westermann, ÖDP	0	0,00 %
Inden, WASG	1	0,45 %

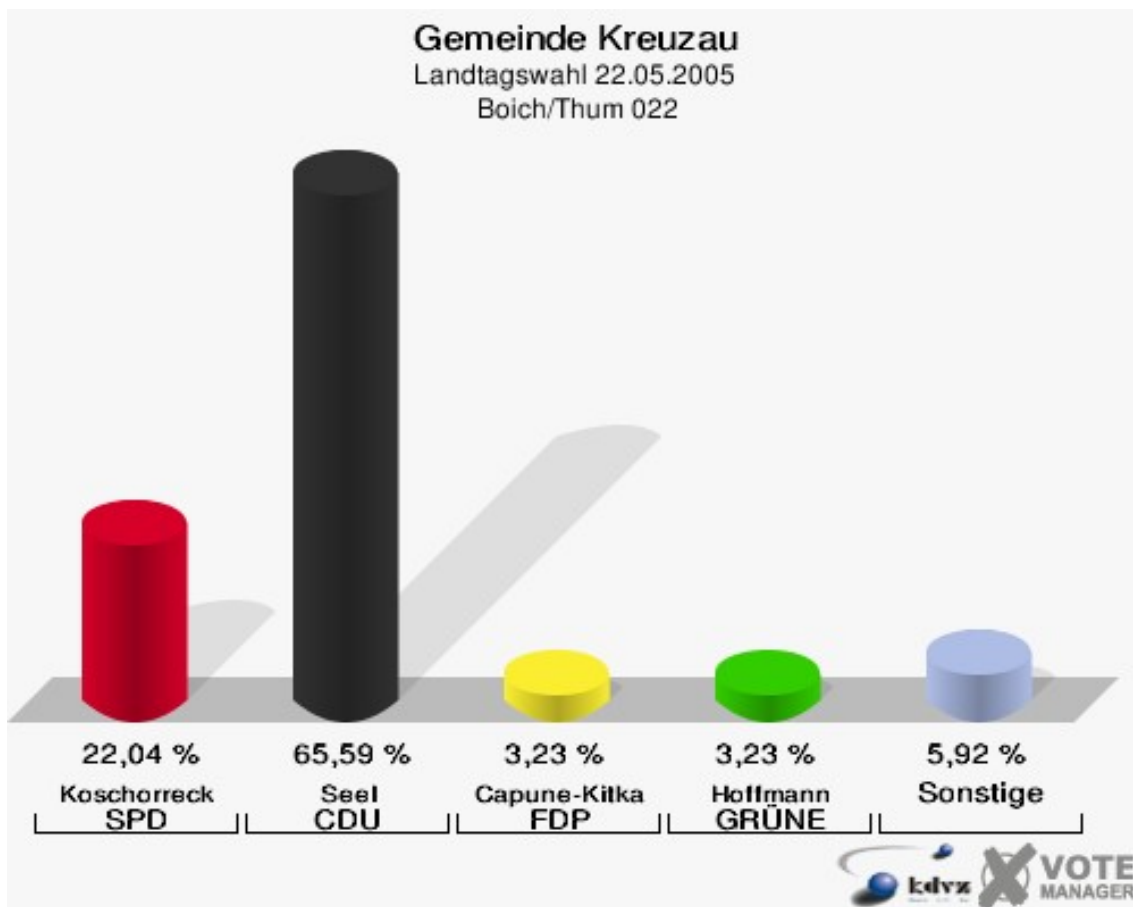


**Gemeinde Kreuzau**  
Landtagswahl 22.05.2005  
Wahlbeteiligung Boich/Thum 021

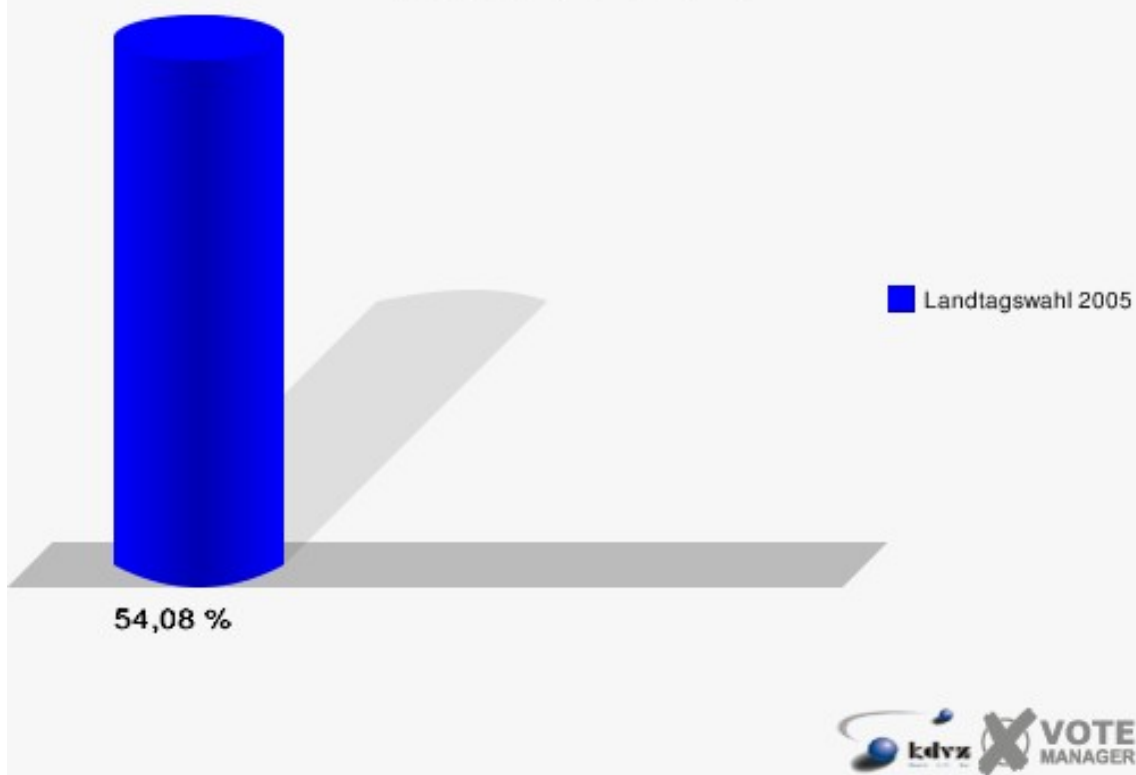


## Boich/Thum 022

	Anzahl	Prozent
Wahlberechtigte	355	
Wähler/innen	192	54,08 %
ungültige Stimmen	6	3,12 %
gültige Stimmen	186	96,88 %
Koschorreck, SPD	41	22,04 %
Seel, CDU	122	65,59 %
Capune-Kitka, FDP	6	3,23 %
Hoffmann, GRÜNE	6	3,23 %
Walkowiak, REP	4	2,15 %
Dmytrowski, DIE LINKE	1	0,54 %
Joisten, BÜSO	0	0,00 %
Haller, NPD	4	2,15 %
Westermann, ÖDP	0	0,00 %
Inden, WASG	2	1,08 %

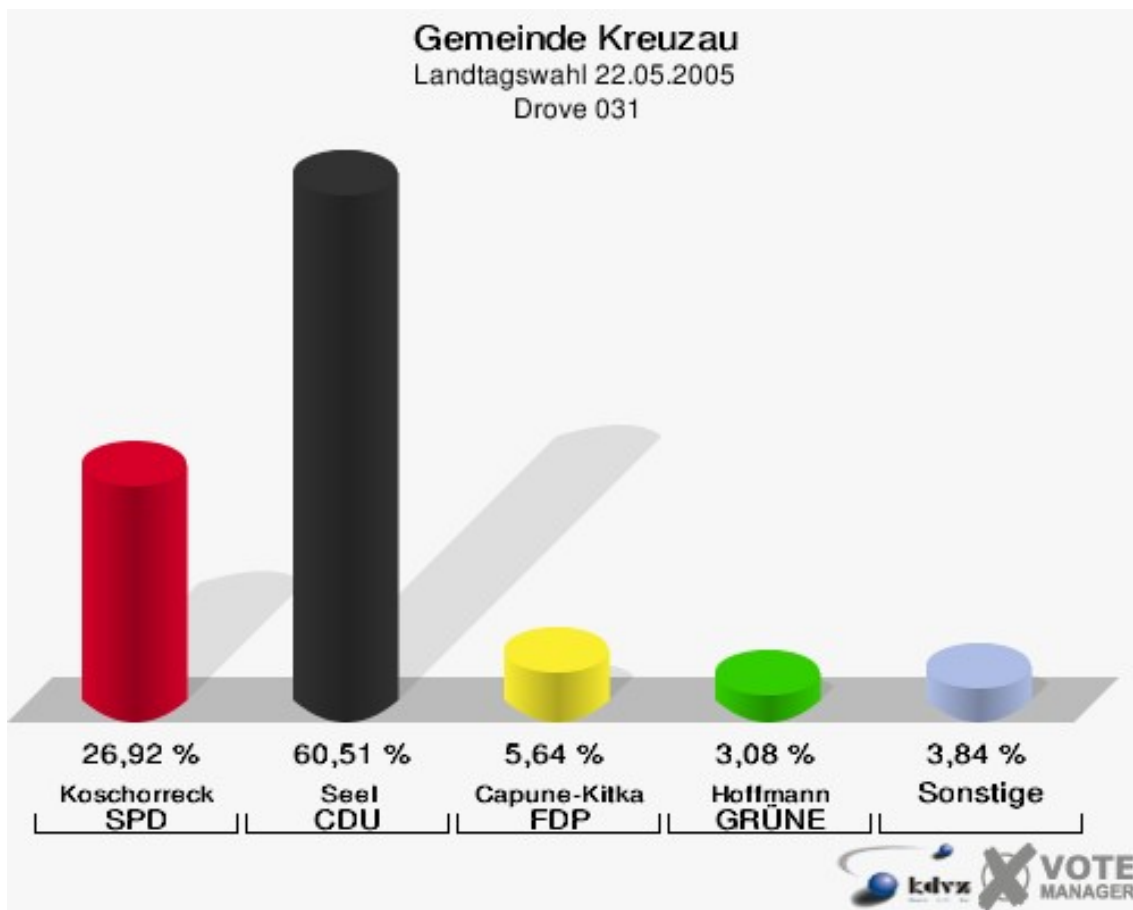


**Gemeinde Kreuzau**  
Landtagswahl 22.05.2005  
Wahlbeteiligung Boich/Thum 022

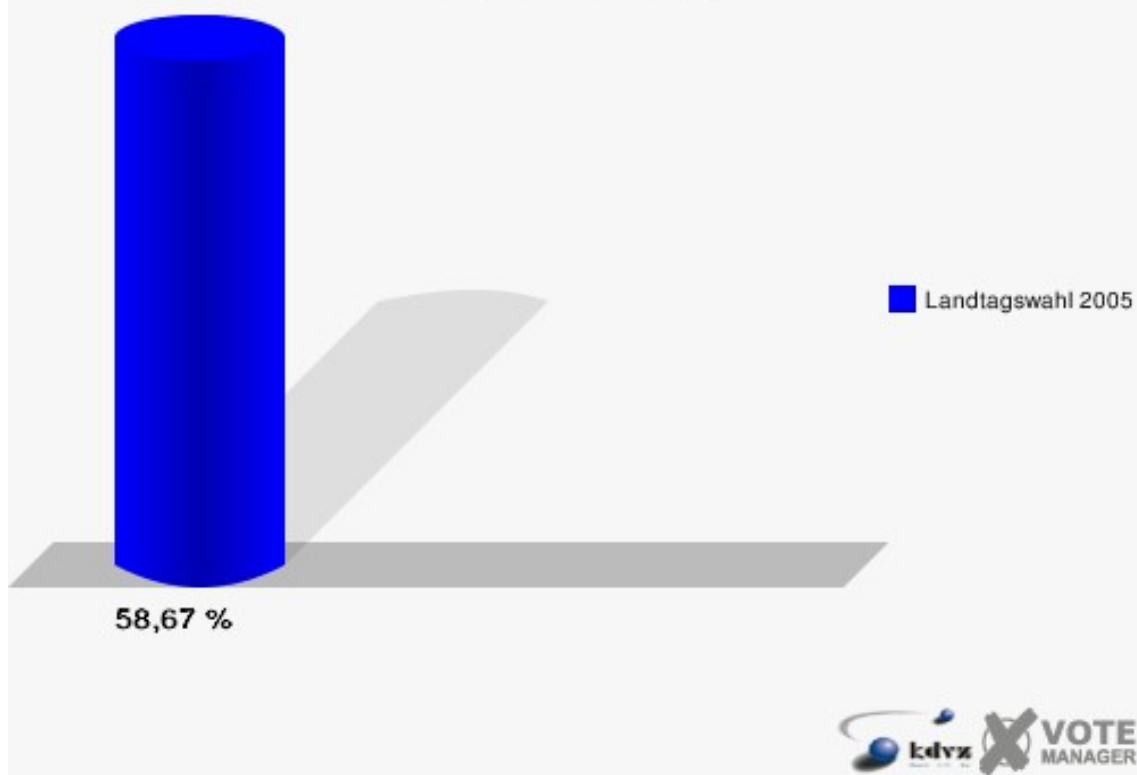


## Drove 031

	Anzahl	Prozent
Wahlberechtigte	692	
Wähler/innen	406	58,67 %
ungültige Stimmen	16	3,94 %
gültige Stimmen	390	96,06 %
Koschorreck, SPD	105	26,92 %
Seel, CDU	236	60,51 %
Capune-Kitka, FDP	22	5,64 %
Hoffmann, GRÜNE	12	3,08 %
Walkowiak, REP	2	0,51 %
Dmytrowski, DIE LINKE	0	0,00 %
Joisten, BÜSO	0	0,00 %
Haller, NPD	6	1,54 %
Westermann, ÖDP	0	0,00 %
Inden, WASG	7	1,79 %



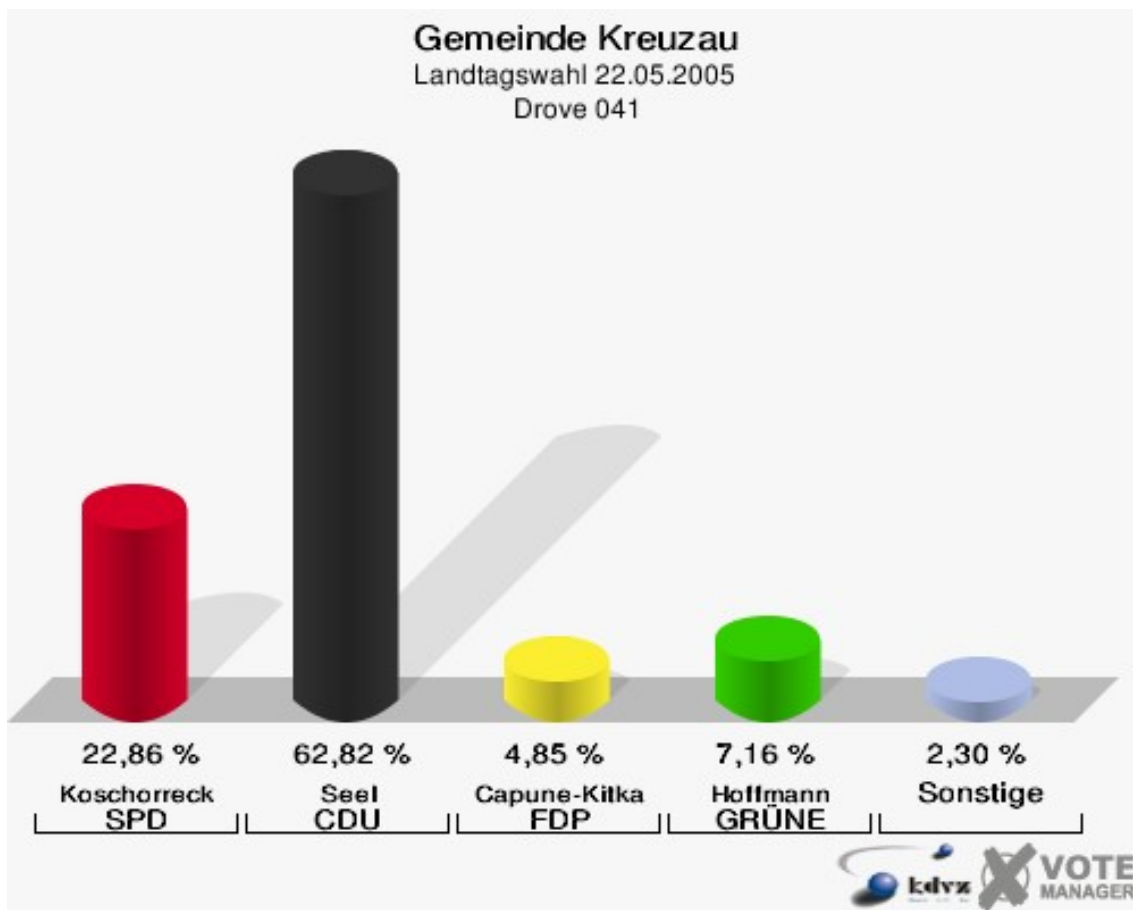
**Gemeinde Kreuzau**  
Landtagswahl 22.05.2005  
Wahlbeteiligung Drove 031



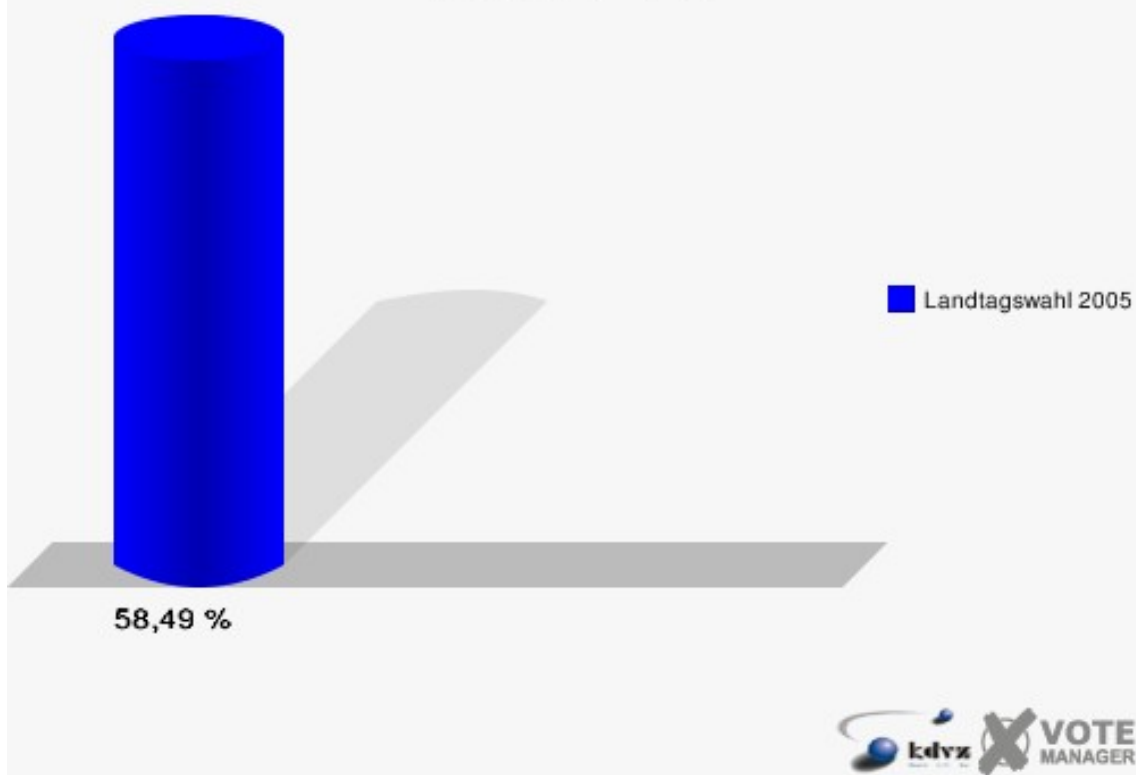


## Drove 041

	Anzahl	Prozent
Wahlberechtigte	766	
Wähler/innen	448	58,49 %
ungültige Stimmen	15	3,35 %
gültige Stimmen	433	96,65 %
Koschorreck, SPD	99	22,86 %
Seel, CDU	272	62,82 %
Capune-Kitka, FDP	21	4,85 %
Hoffmann, GRÜNE	31	7,16 %
Walkowiak, REP	1	0,23 %
Dmytrowski, DIE LINKE	1	0,23 %
Joisten, BÜSO	1	0,23 %
Haller, NPD	2	0,46 %
Westermann, ÖDP	1	0,23 %
Inden, WASG	4	0,92 %

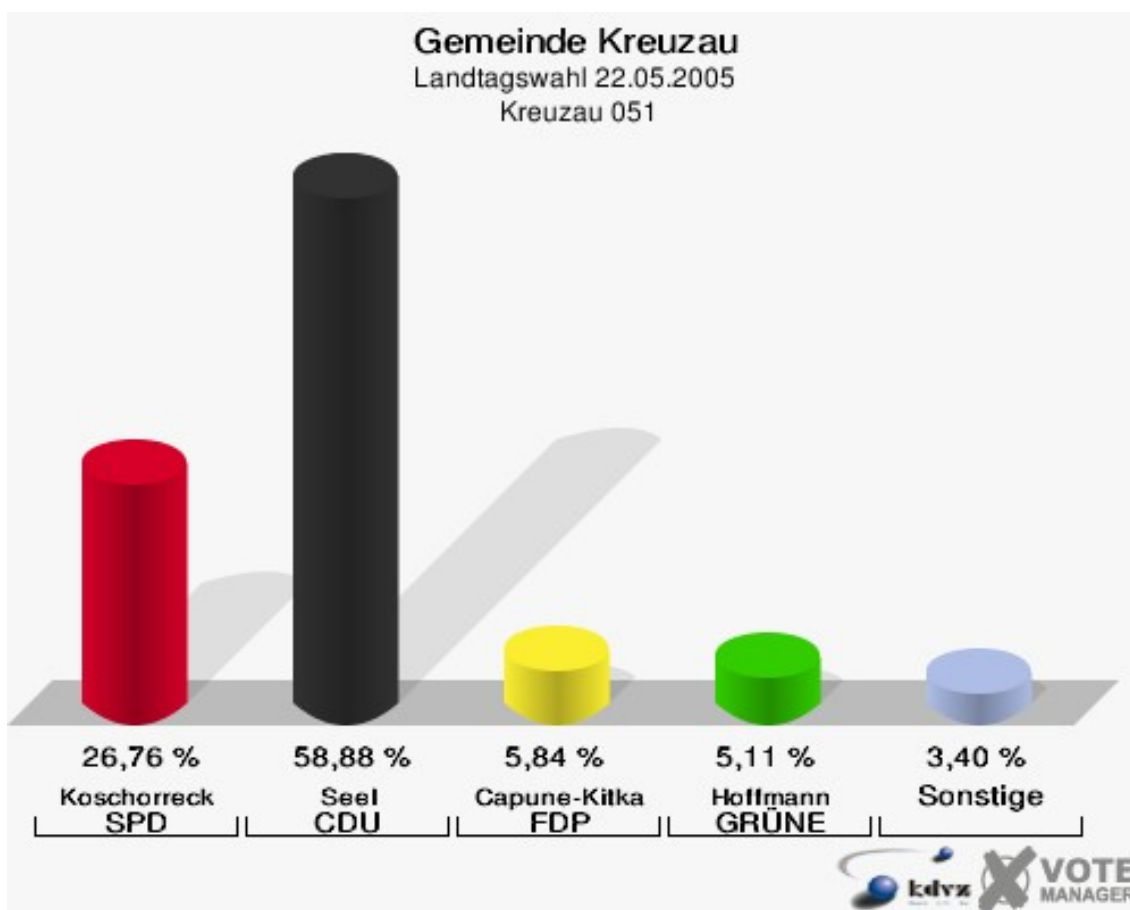


**Gemeinde Kreuzau**  
Landtagswahl 22.05.2005  
Wahlbeteiligung Drove 041

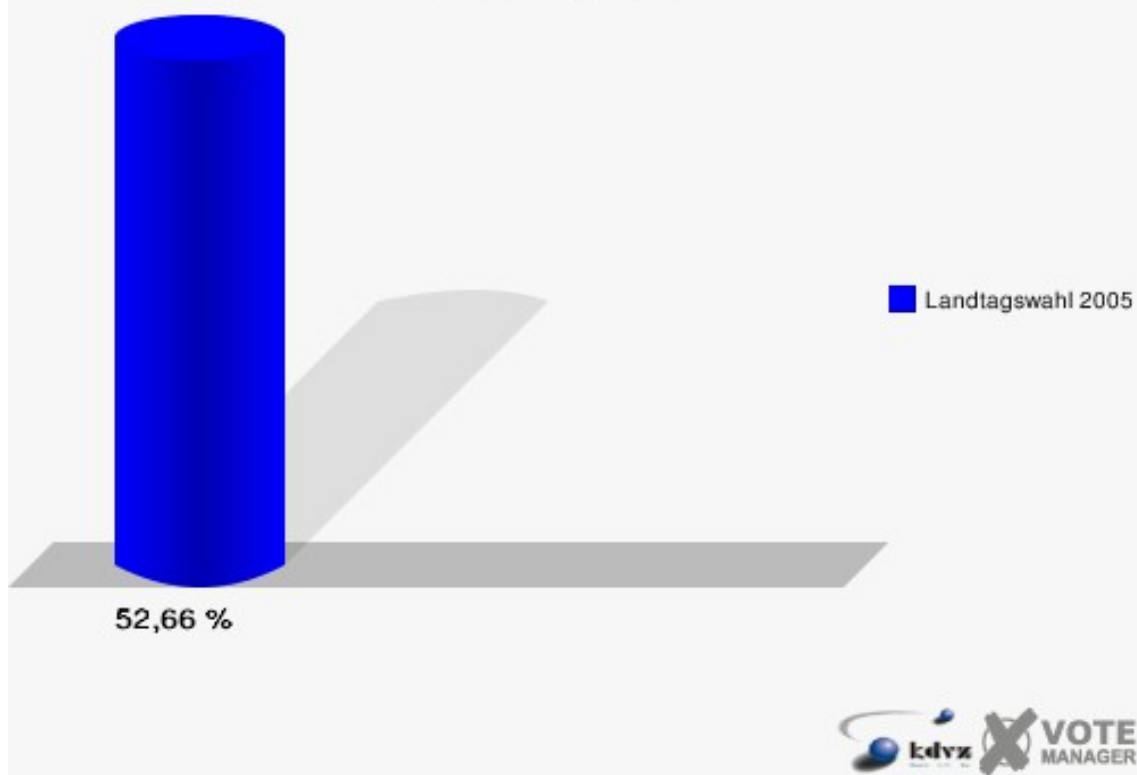


## Kreuzau 051

	Anzahl	Prozent
Wahlberechtigte	790	
Wähler/innen	416	52,66 %
ungültige Stimmen	5	1,20 %
gültige Stimmen	411	98,80 %
Koschorreck, SPD	110	26,76 %
Seel, CDU	242	58,88 %
Capune-Kitka, FDP	24	5,84 %
Hoffmann, GRÜNE	21	5,11 %
Walkowiak, REP	0	0,00 %
Dmytrowski, DIE LINKE	4	0,97 %
Joisten, BÜSO	1	0,24 %
Haller, NPD	3	0,73 %
Westermann, ÖDP	0	0,00 %
Inden, WASG	6	1,46 %

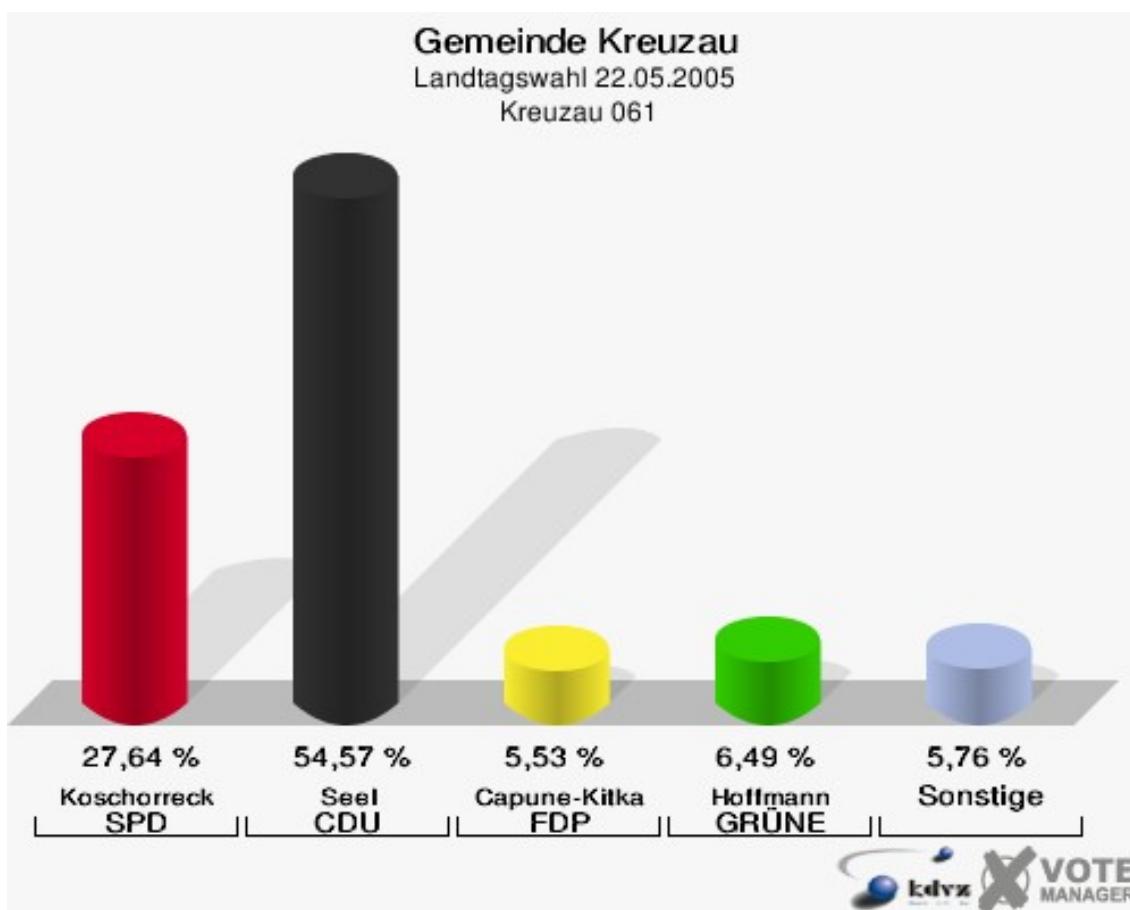


**Gemeinde Kreuzau**  
Landtagswahl 22.05.2005  
Wahlbeteiligung Kreuzau 051

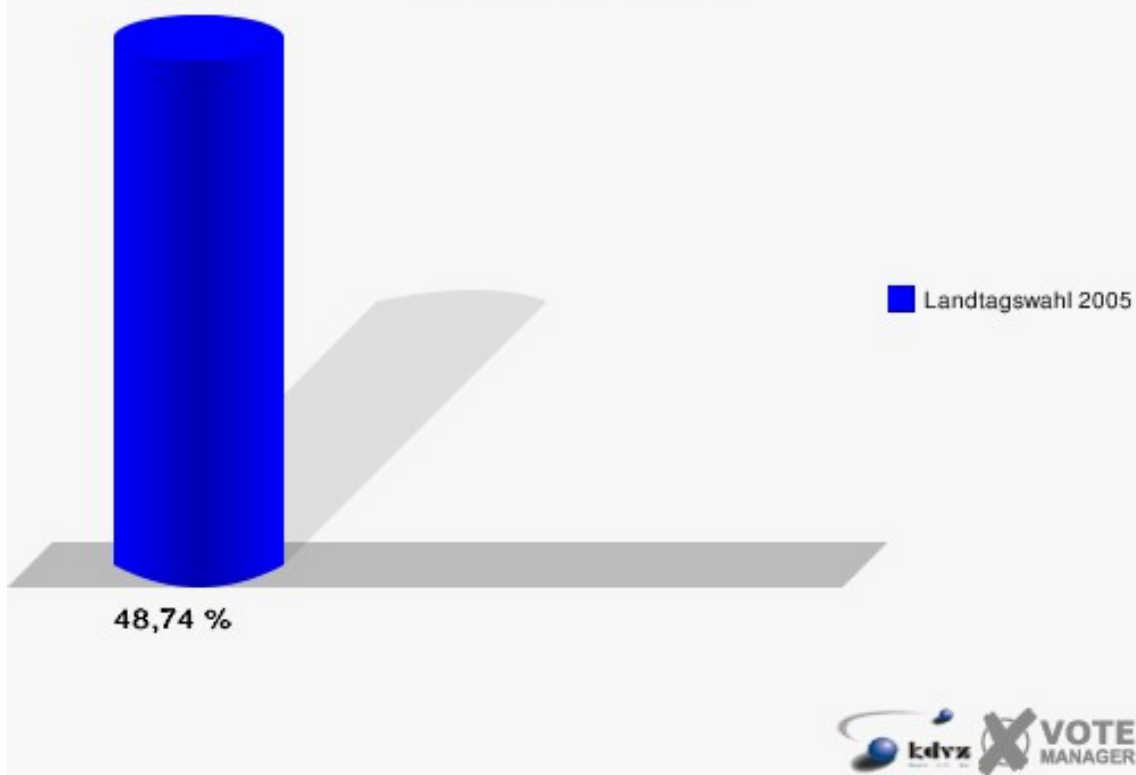


## Kreuzau 061

	Anzahl	Prozent
Wahlberechtigte	872	
Wähler/innen	425	48,74 %
ungültige Stimmen	9	2,12 %
gültige Stimmen	416	97,88 %
Koschorreck, SPD	115	27,64 %
Seel, CDU	227	54,57 %
Capune-Kitka, FDP	23	5,53 %
Hoffmann, GRÜNE	27	6,49 %
Walkowiak, REP	3	0,72 %
Dmytrowski, DIE LINKE	4	0,96 %
Joisten, BÜSO	1	0,24 %
Haller, NPD	7	1,68 %
Westermann, ÖDP	0	0,00 %
Inden, WASG	9	2,16 %

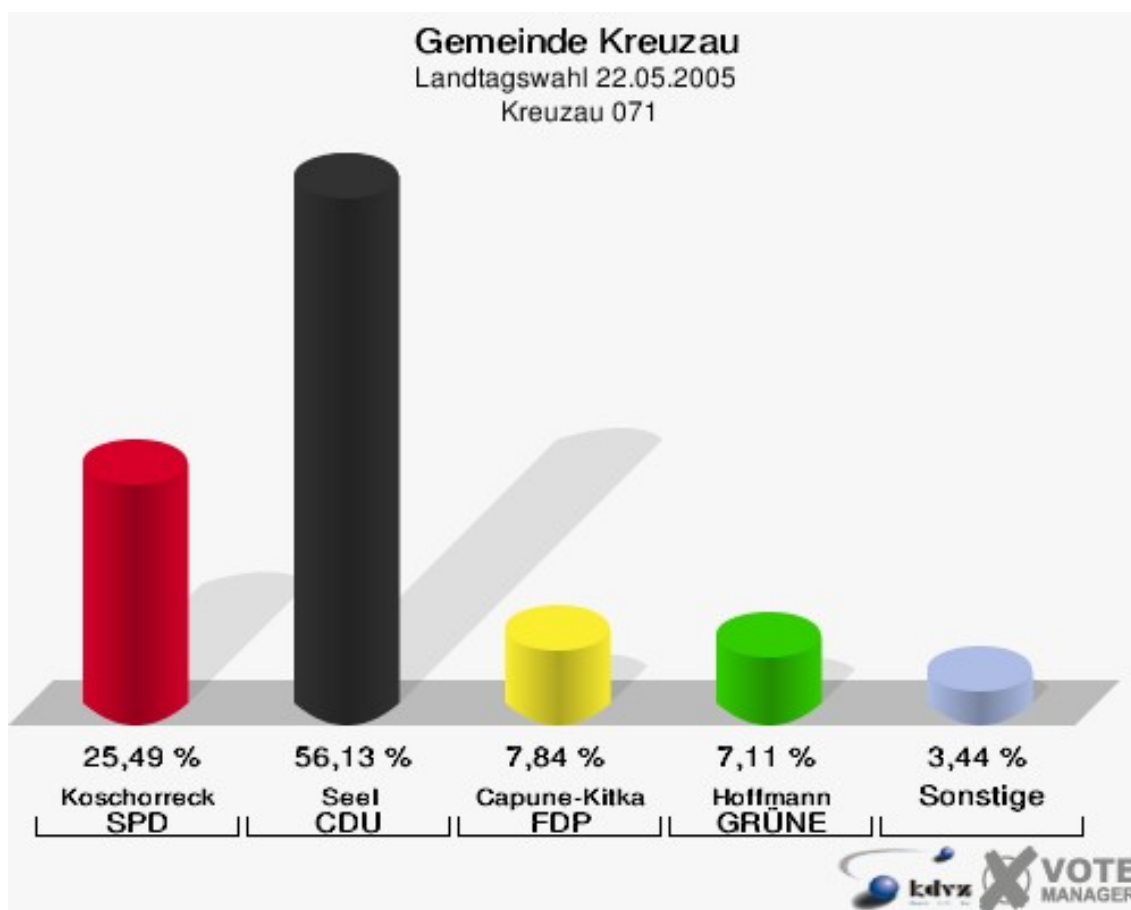


**Gemeinde Kreuzau**  
Landtagswahl 22.05.2005  
Wahlbeteiligung Kreuzau 061

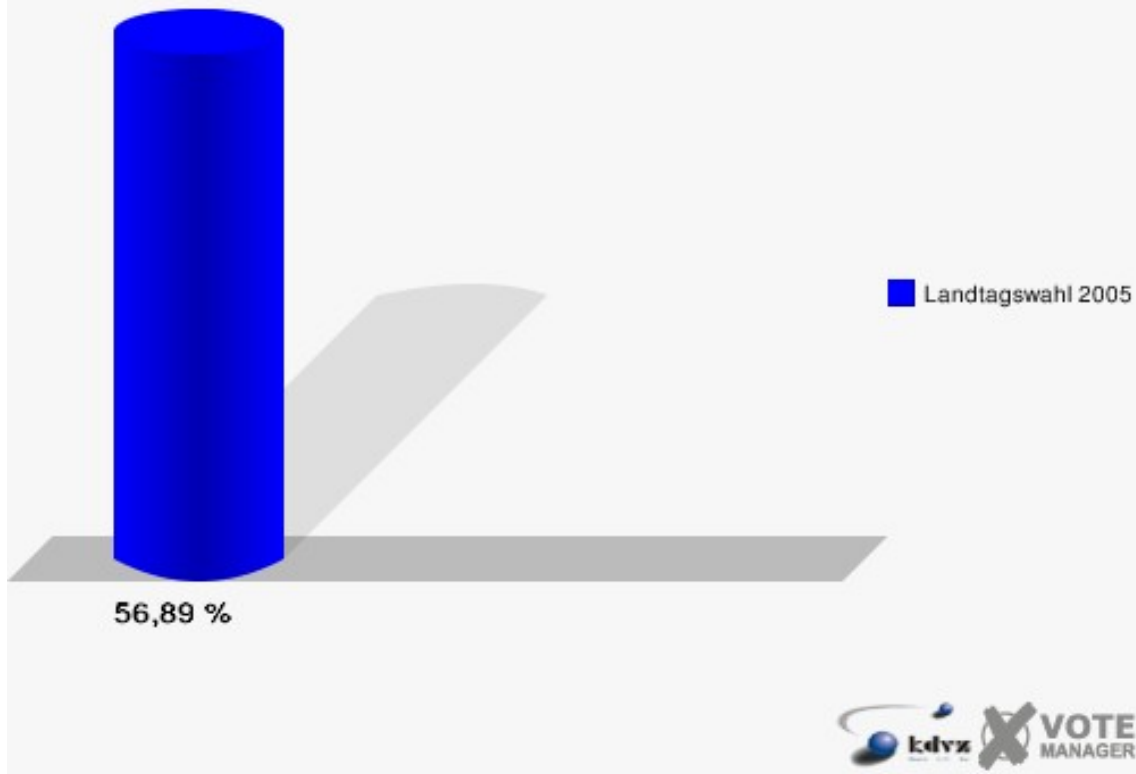


## Kreuzau 071

	Anzahl	Prozent
Wahlberechtigte	726	
Wähler/innen	413	56,89 %
ungültige Stimmen	5	1,21 %
gültige Stimmen	408	98,79 %
Koschorreck, SPD	104	25,49 %
Seel, CDU	229	56,13 %
Capune-Kitka, FDP	32	7,84 %
Hoffmann, GRÜNE	29	7,11 %
Walkowiak, REP	4	0,98 %
Dmytrowski, DIE LINKE	2	0,49 %
Joisten, BÜSO	1	0,25 %
Haller, NPD	2	0,49 %
Westermann, ÖDP	1	0,25 %
Inden, WASG	4	0,98 %



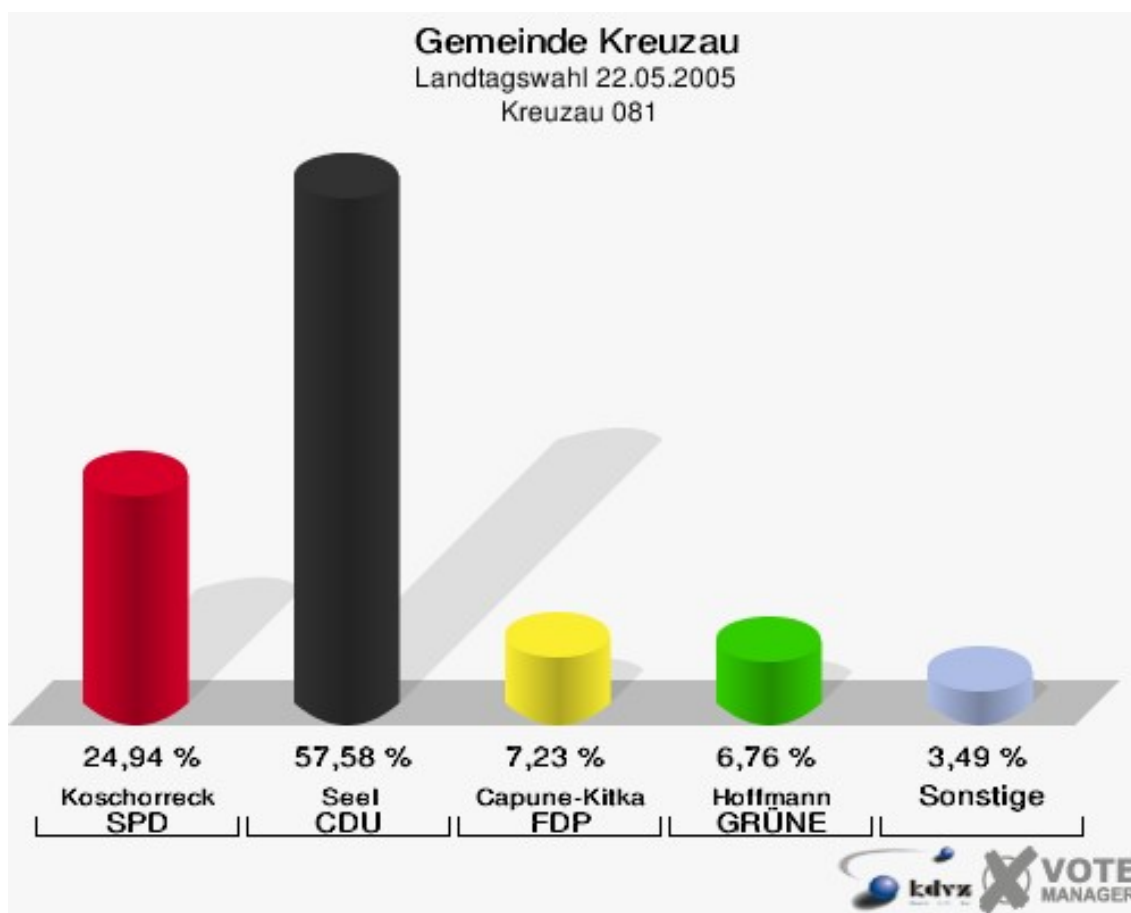
**Gemeinde Kreuzau**  
Landtagswahl 22.05.2005  
Wahlbeteiligung Kreuzau 071



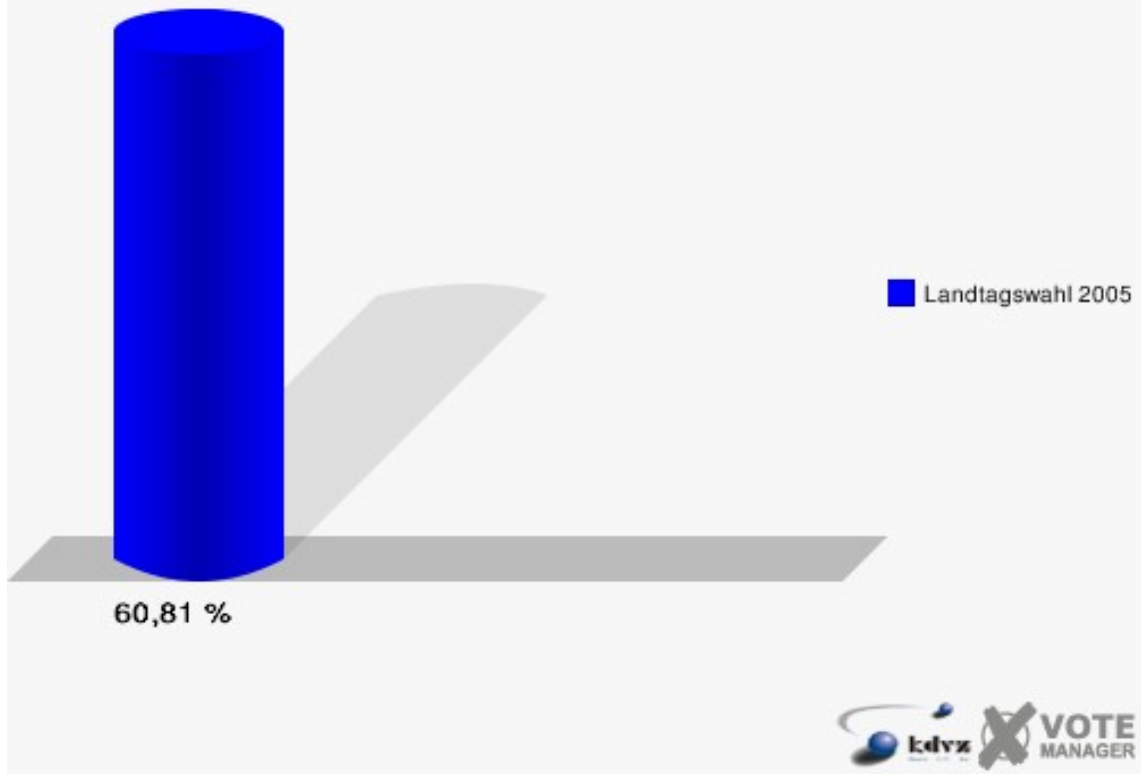


## Kreuzau 081

	Anzahl	Prozent
Wahlberechtigte	717	
Wähler/innen	436	60,81 %
ungültige Stimmen	7	1,61 %
gültige Stimmen	429	98,39 %
Koschorreck, SPD	107	24,94 %
Seel, CDU	247	57,58 %
Capune-Kitka, FDP	31	7,23 %
Hoffmann, GRÜNE	29	6,76 %
Walkowiak, REP	0	0,00 %
Dmytrowski, DIE LINKE	4	0,93 %
Joisten, BÜSO	3	0,70 %
Haller, NPD	0	0,00 %
Westermann, ÖDP	1	0,23 %
Inden, WASG	7	1,63 %

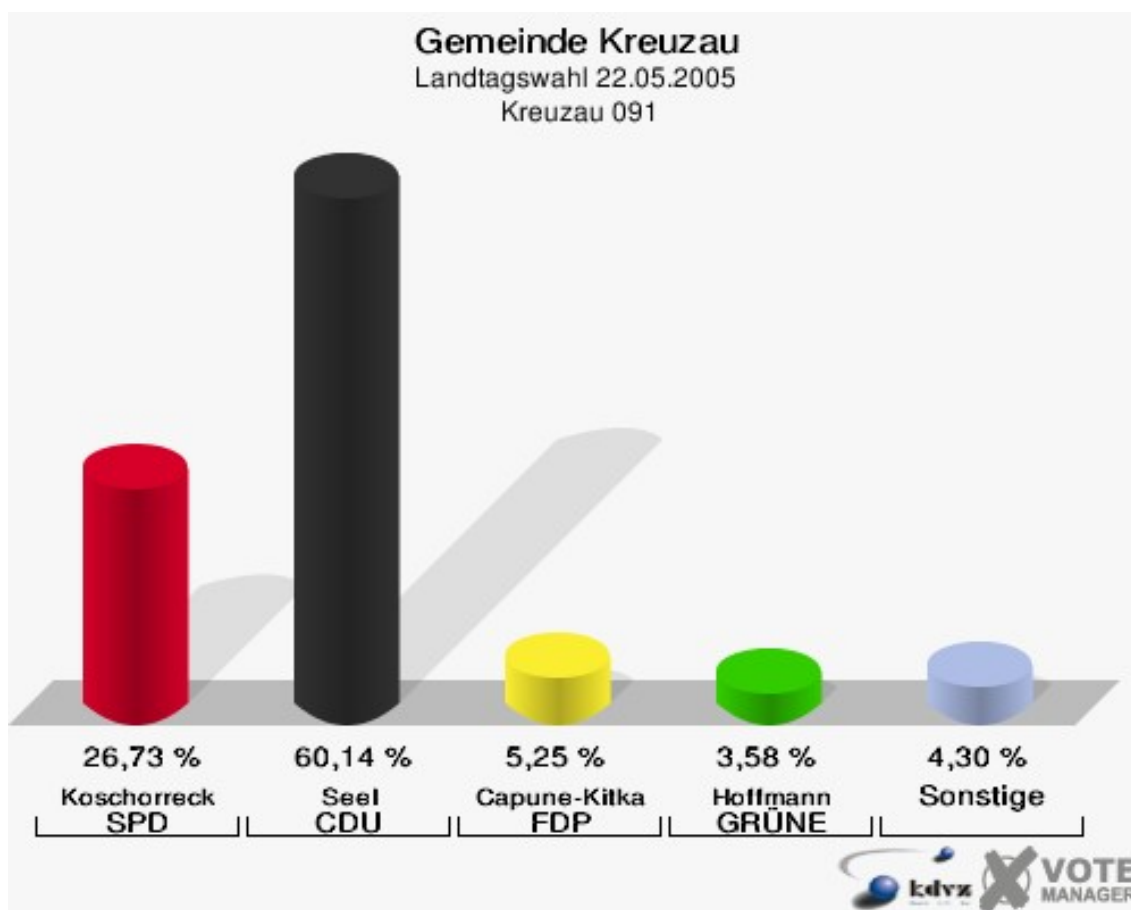


**Gemeinde Kreuzau**  
Landtagswahl 22.05.2005  
Wahlbeteiligung Kreuzau 081

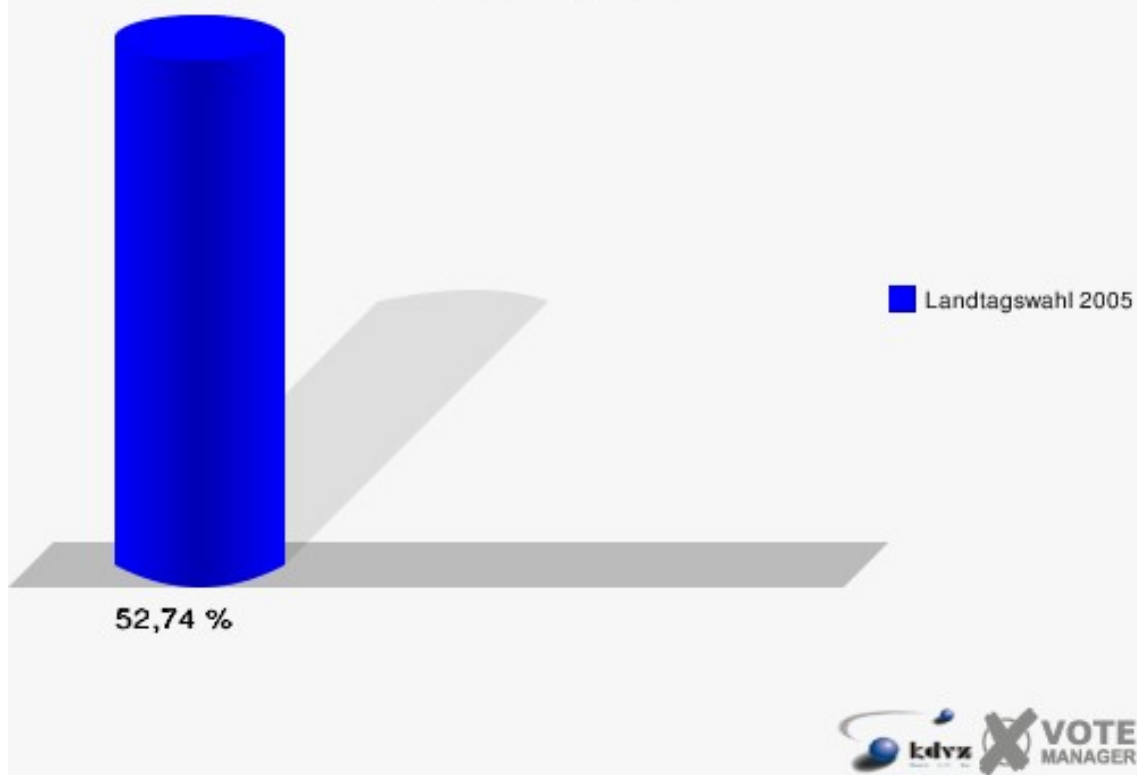


## Kreuzau 091

	Anzahl	Prozent
Wahlberechtigte	802	
Wähler/innen	423	52,74 %
ungültige Stimmen	4	0,95 %
gültige Stimmen	419	99,05 %
Koschorreck, SPD	112	26,73 %
Seel, CDU	252	60,14 %
Capune-Kitka, FDP	22	5,25 %
Hoffmann, GRÜNE	15	3,58 %
Walkowiak, REP	1	0,24 %
Dmytrowski, DIE LINKE	1	0,24 %
Joisten, BÜSO	1	0,24 %
Haller, NPD	5	1,19 %
Westermann, ÖDP	2	0,48 %
Inden, WASG	8	1,91 %

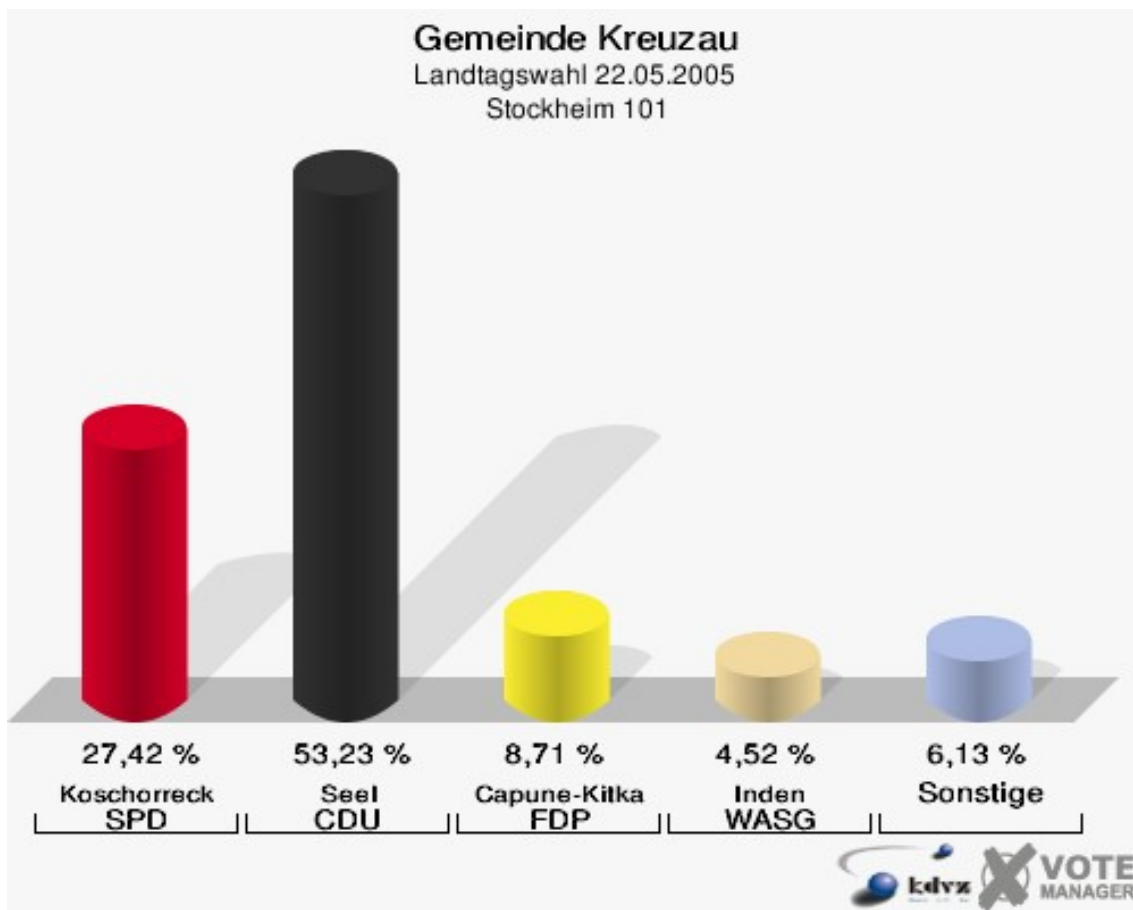


**Gemeinde Kreuzau**  
Landtagswahl 22.05.2005  
Wahlbeteiligung Kreuzau 091

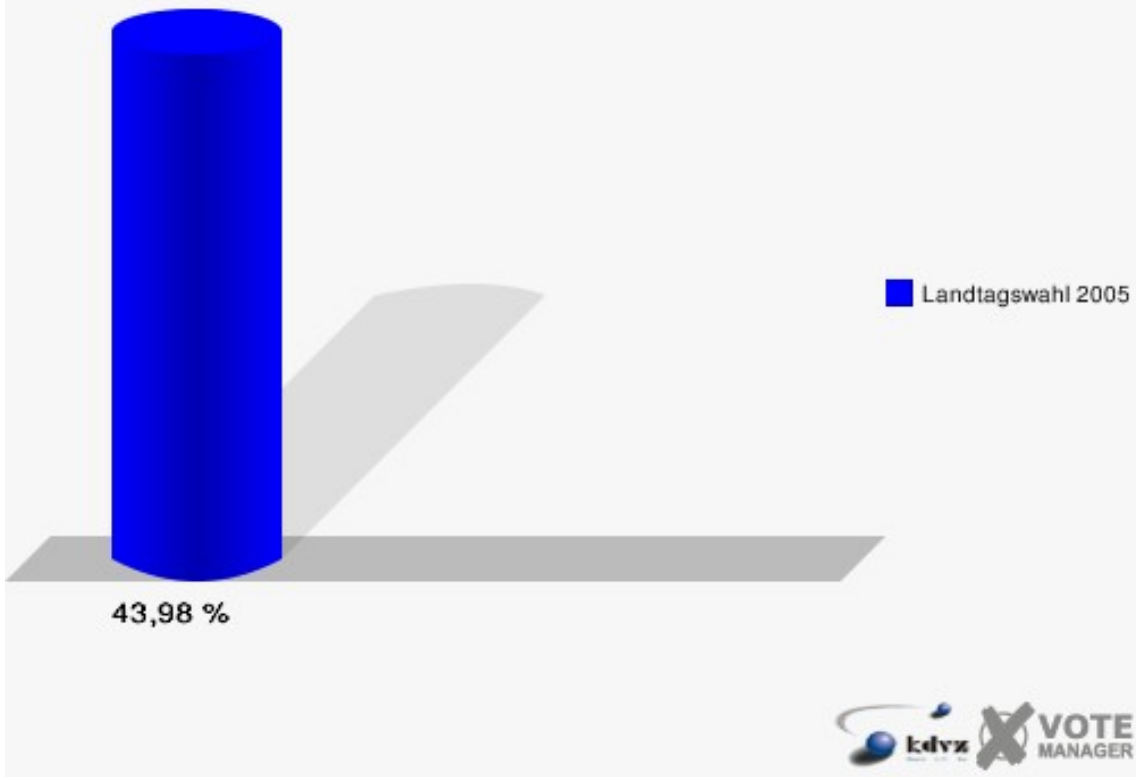


## Stockheim 101

	Anzahl	Prozent
Wahlberechtigte	714	
Wähler/innen	314	43,98 %
ungültige Stimmen	4	1,27 %
gültige Stimmen	310	98,73 %
Koschorreck, SPD	85	27,42 %
Seel, CDU	165	53,23 %
Capune-Kitka, FDP	27	8,71 %
Hoffmann, GRÜNE	9	2,90 %
Walkowiak, REP	1	0,32 %
Dmytrowski, DIE LINKE	1	0,32 %
Joisten, BÜSO	2	0,65 %
Haller, NPD	4	1,29 %
Westermann, ÖDP	2	0,65 %
Inden, WASG	14	4,52 %

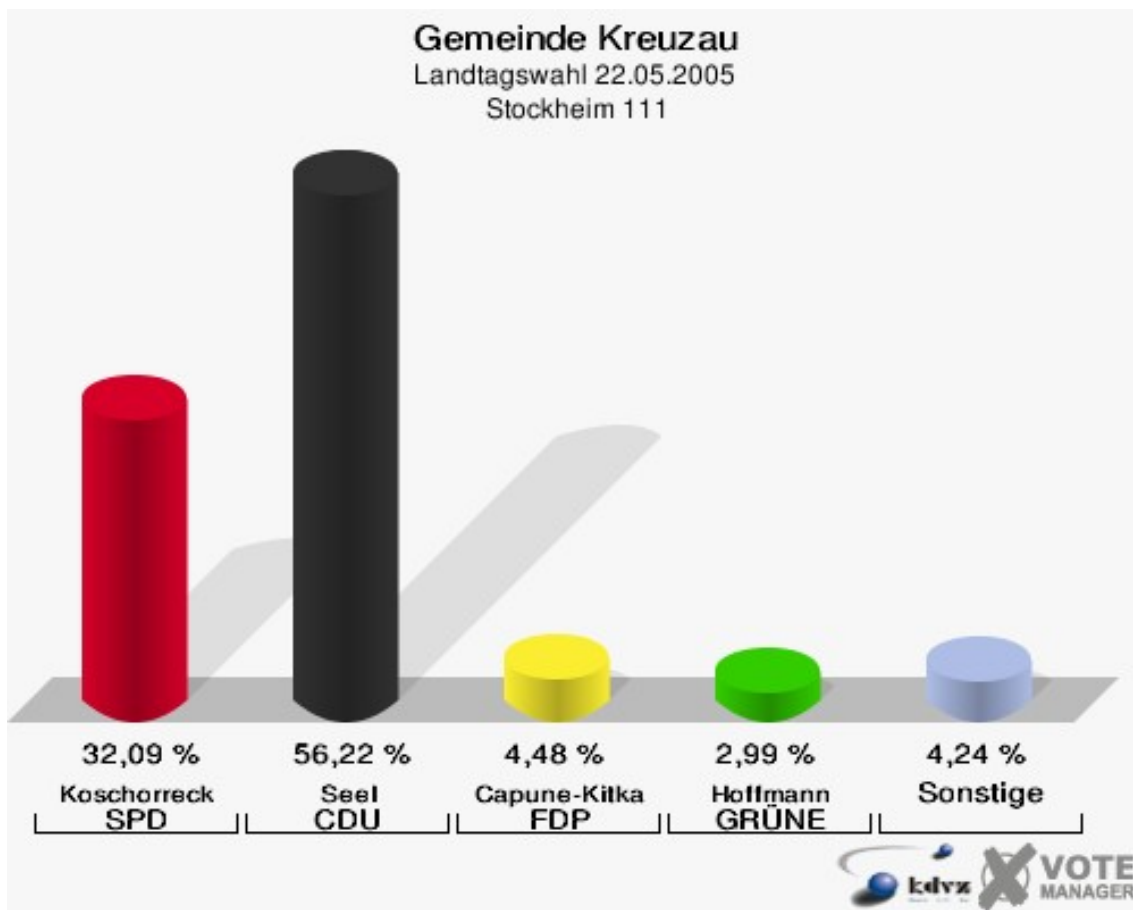


**Gemeinde Kreuzau**  
Landtagswahl 22.05.2005  
Wahlbeteiligung Stockheim 101

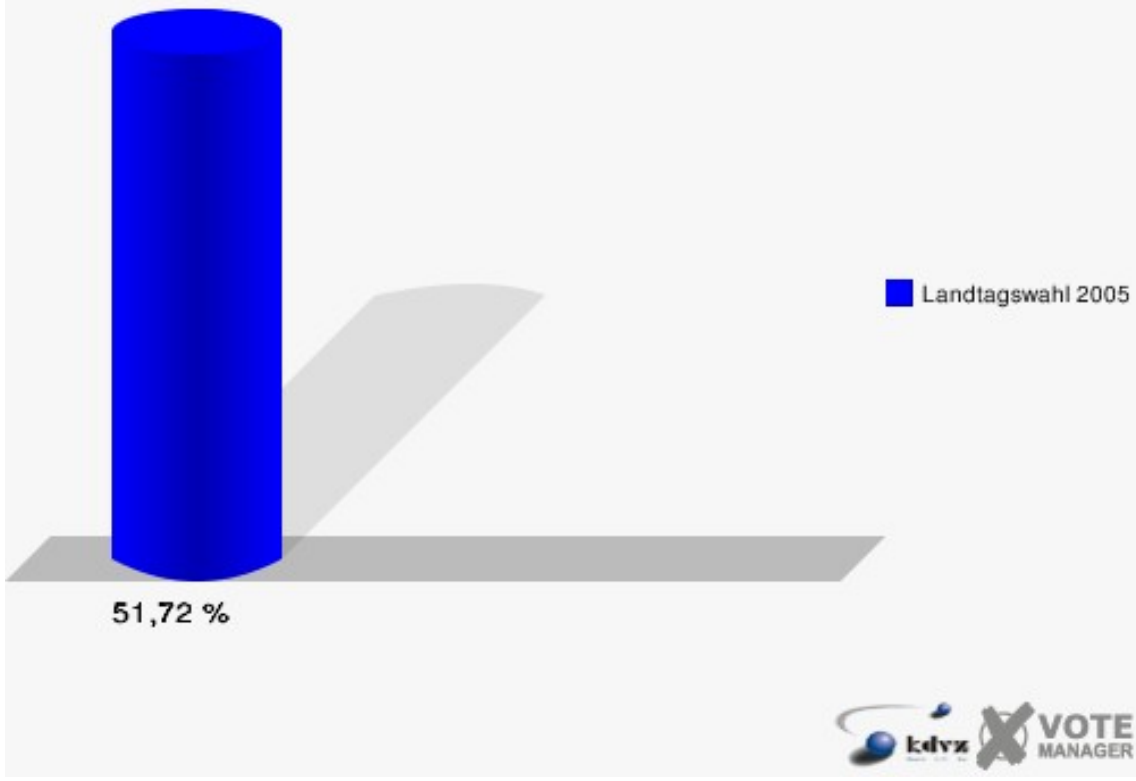


## Stockheim 111

	Anzahl	Prozent
Wahlberechtigte	787	
Wähler/innen	407	51,72 %
ungültige Stimmen	5	1,23 %
gültige Stimmen	402	98,77 %
Koschorreck, SPD	129	32,09 %
Seel, CDU	226	56,22 %
Capune-Kitka, FDP	18	4,48 %
Hoffmann, GRÜNE	12	2,99 %
Walkowiak, REP	0	0,00 %
Dmytrowski, DIE LINKE	2	0,50 %
Joisten, BÜSO	0	0,00 %
Haller, NPD	4	1,00 %
Westermann, ÖDP	1	0,25 %
Inden, WASG	10	2,49 %



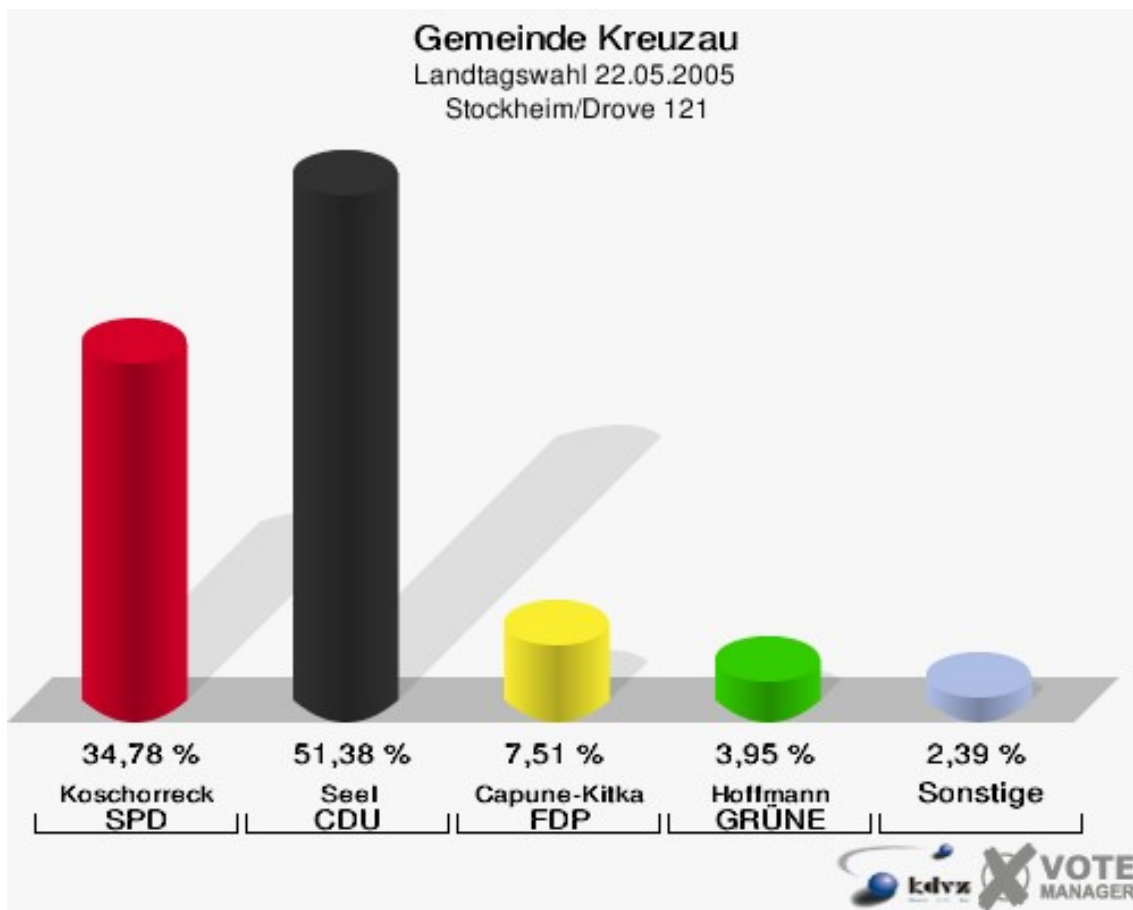
**Gemeinde Kreuzau**  
Landtagswahl 22.05.2005  
Wahlbeteiligung Stockheim 111



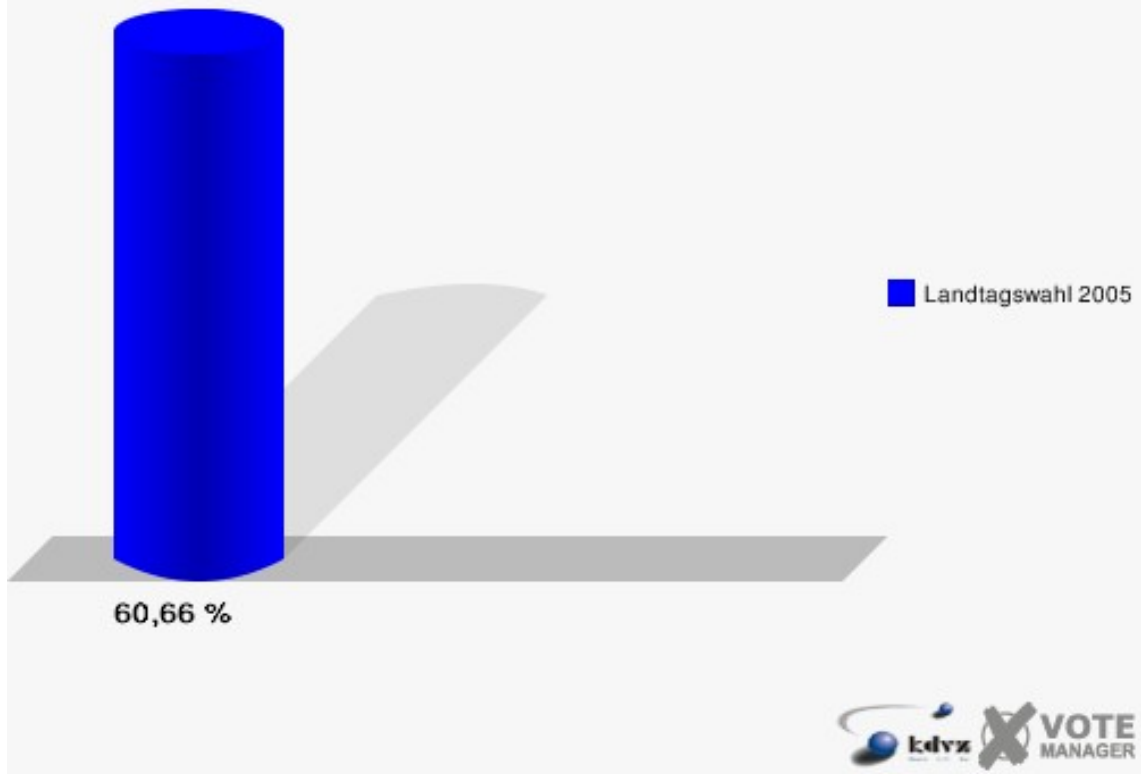


## Stockheim/Drove 121

	Anzahl	Prozent
Wahlberechtigte	427	
Wähler/innen	259	60,66 %
ungültige Stimmen	6	2,32 %
gültige Stimmen	253	97,68 %
Koschorreck, SPD	88	34,78 %
Seel, CDU	130	51,38 %
Capune-Kitka, FDP	19	7,51 %
Hoffmann, GRÜNE	10	3,95 %
Walkowiak, REP	1	0,40 %
Dmytrowski, DIE LINKE	1	0,40 %
Joisten, BÜSO	1	0,40 %
Haller, NPD	2	0,79 %
Westermann, ÖDP	0	0,00 %
Inden, WASG	1	0,40 %

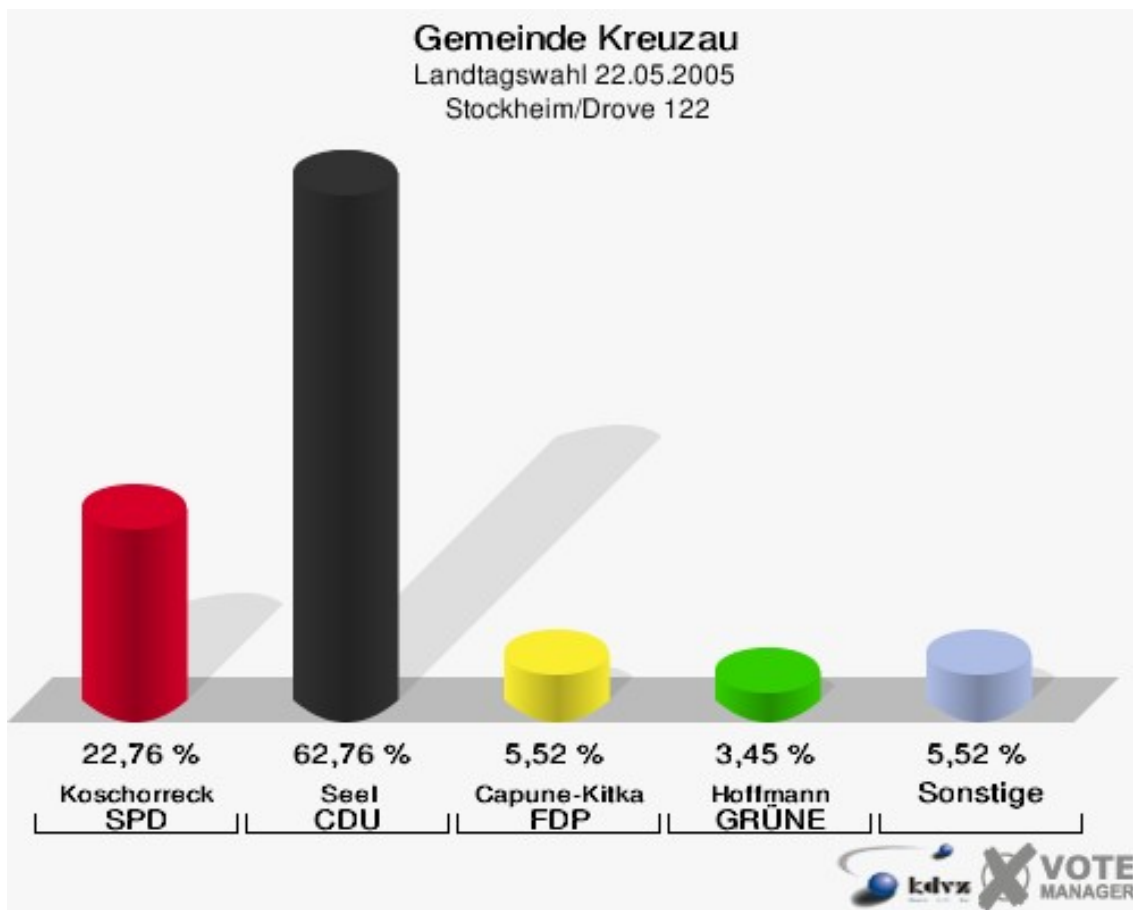


**Gemeinde Kreuzau**  
Landtagswahl 22.05.2005  
Wahlbeteiligung Stockheim/Drove 121

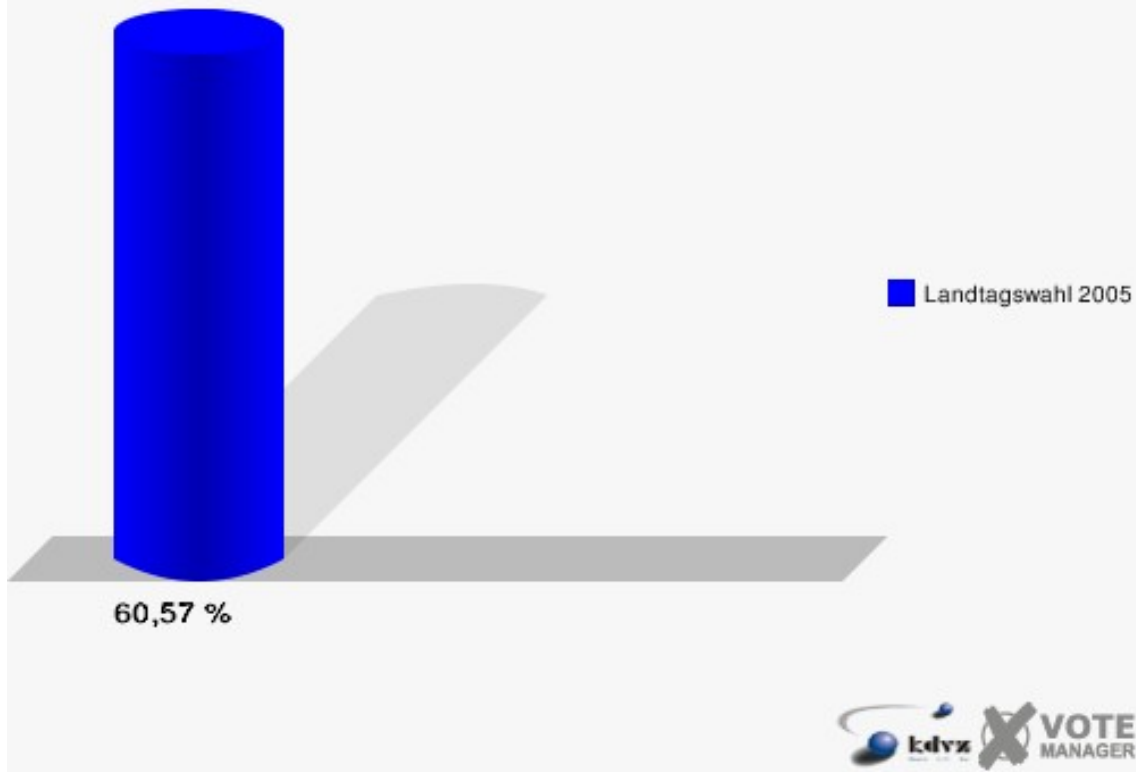


## Stockheim/Drove 122

	Anzahl	Prozent
Wahlberechtigte	246	
Wähler/innen	149	60,57 %
ungültige Stimmen	4	2,68 %
gültige Stimmen	145	97,32 %
Koschorreck, SPD	33	22,76 %
Seel, CDU	91	62,76 %
Capune-Kitka, FDP	8	5,52 %
Hoffmann, GRÜNE	5	3,45 %
Walkowiak, REP	1	0,69 %
Dmytrowski, DIE LINKE	5	3,45 %
Joisten, BÜSO	1	0,69 %
Haller, NPD	1	0,69 %
Westermann, ÖDP	0	0,00 %
Inden, WASG	0	0,00 %

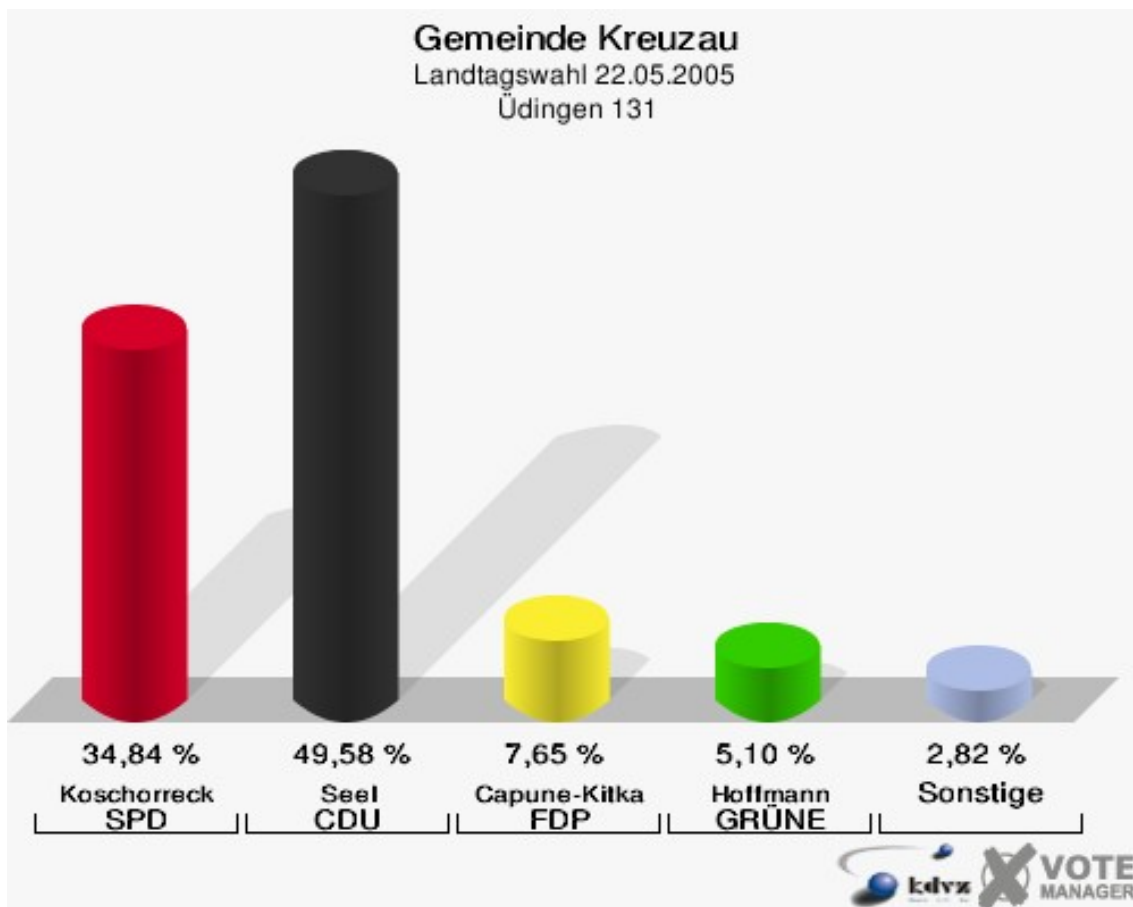


**Gemeinde Kreuzau**  
Landtagswahl 22.05.2005  
Wahlbeteiligung Stockheim/Drove 122

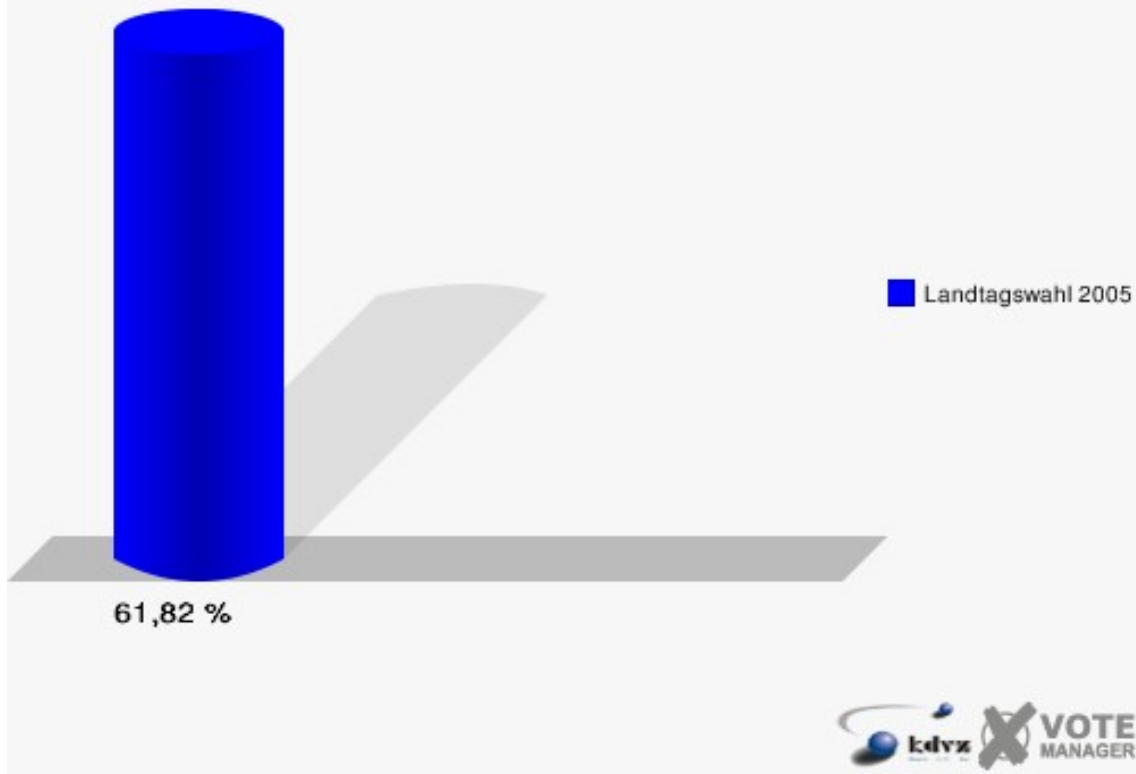


## Üdingen 131

	Anzahl	Prozent
Wahlberechtigte	584	
Wähler/innen	361	61,82 %
ungültige Stimmen	8	2,22 %
gültige Stimmen	353	97,78 %
Koschorreck, SPD	123	34,84 %
Seel, CDU	175	49,58 %
Capune-Kitka, FDP	27	7,65 %
Hoffmann, GRÜNE	18	5,10 %
Walkowiak, REP	1	0,28 %
Dmytrowski, DIE LINKE	1	0,28 %
Joisten, BÜSO	0	0,00 %
Haller, NPD	3	0,85 %
Westermann, ÖDP	1	0,28 %
Inden, WASG	4	1,13 %

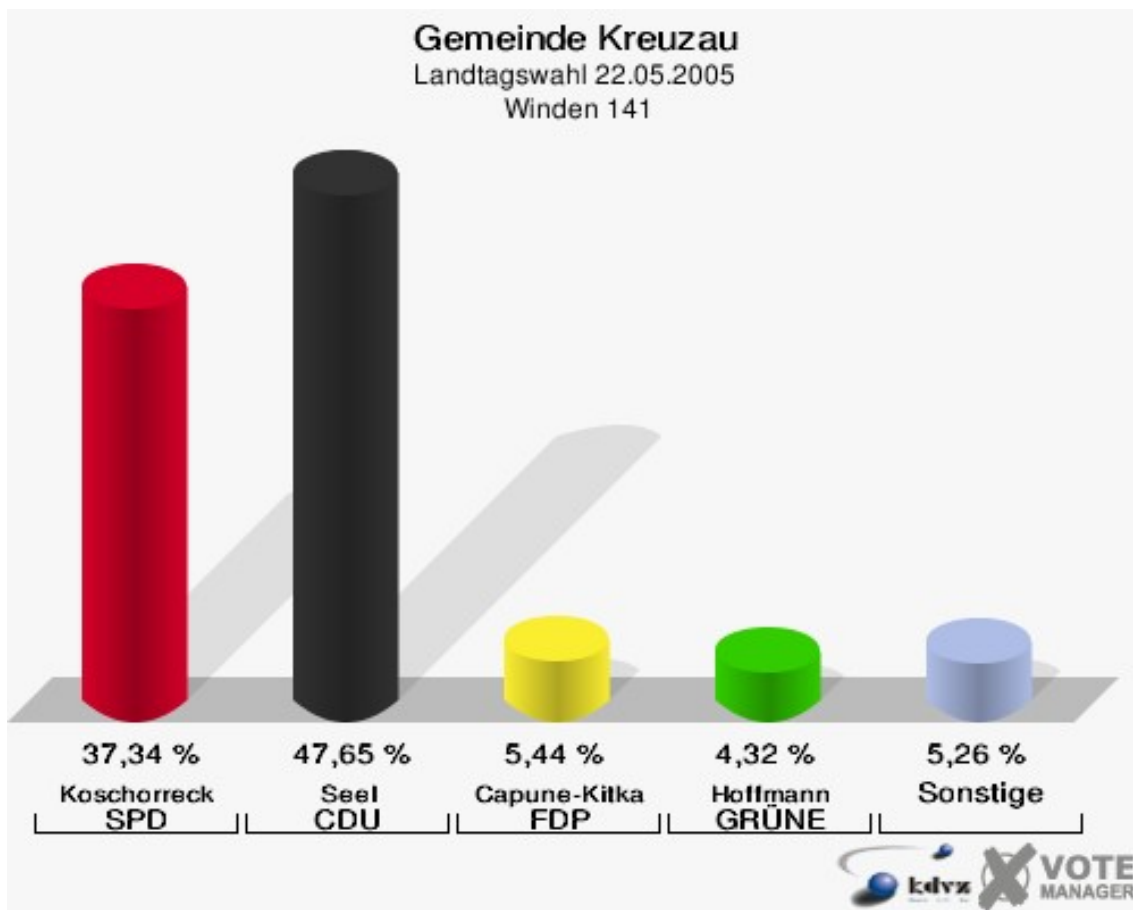


**Gemeinde Kreuzau**  
Landtagswahl 22.05.2005  
Wahlbeteiligung Üdingen 131

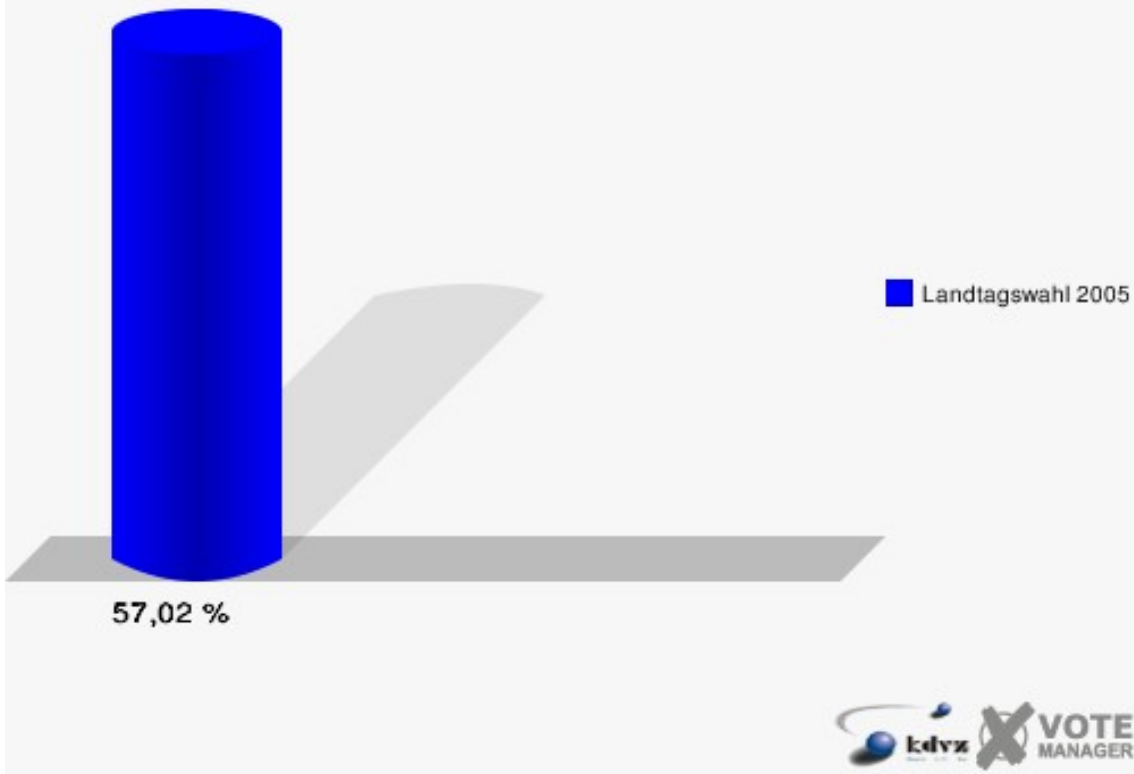


## Winden 141

	Anzahl	Prozent
Wahlberechtigte	954	
Wähler/innen	544	57,02 %
ungültige Stimmen	11	2,02 %
gültige Stimmen	533	97,98 %
Koschorreck, SPD	199	37,34 %
Seel, CDU	254	47,65 %
Capune-Kitka, FDP	29	5,44 %
Hoffmann, GRÜNE	23	4,32 %
Walkowiak, REP	1	0,19 %
Dmytrowski, DIE LINKE	9	1,69 %
Joisten, BÜSO	3	0,56 %
Haller, NPD	9	1,69 %
Westermann, ÖDP	1	0,19 %
Inden, WASG	5	0,94 %



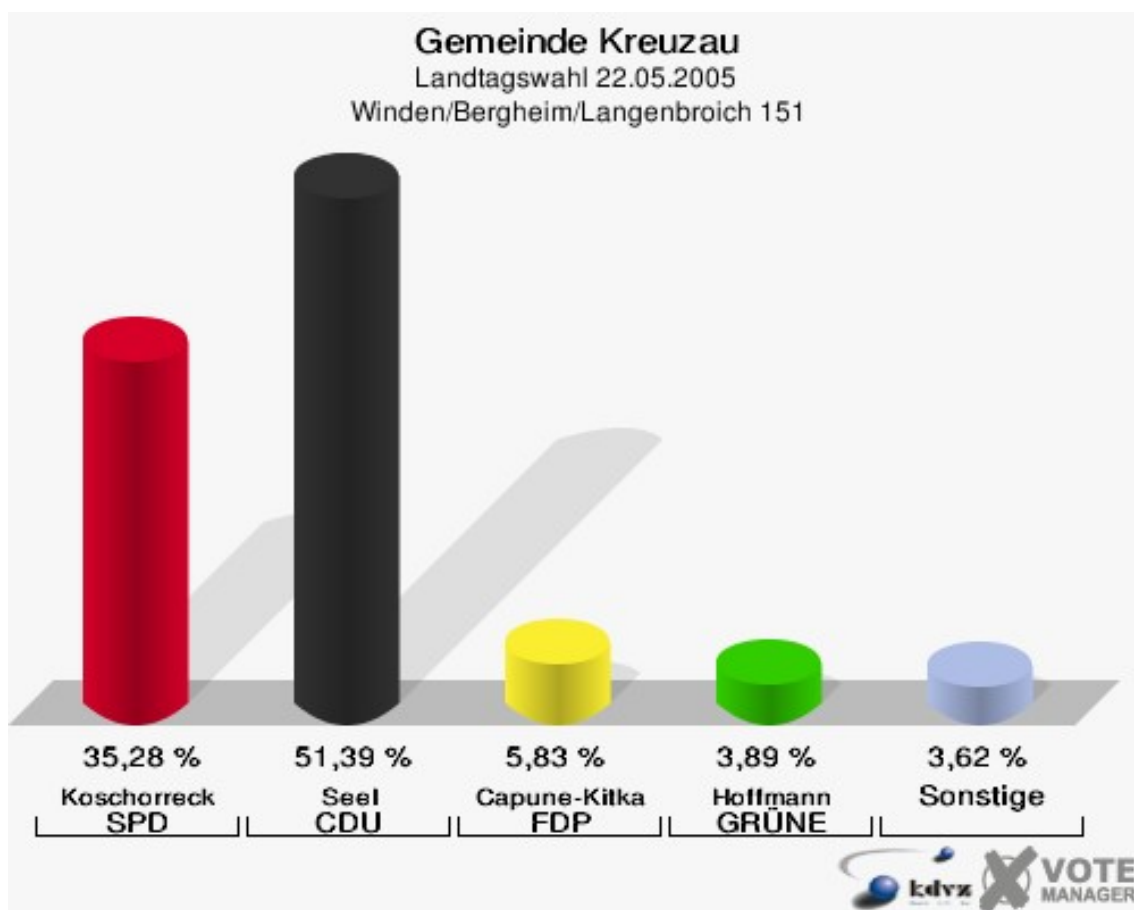
**Gemeinde Kreuzau**  
Landtagswahl 22.05.2005  
Wahlbeteiligung Winden 141



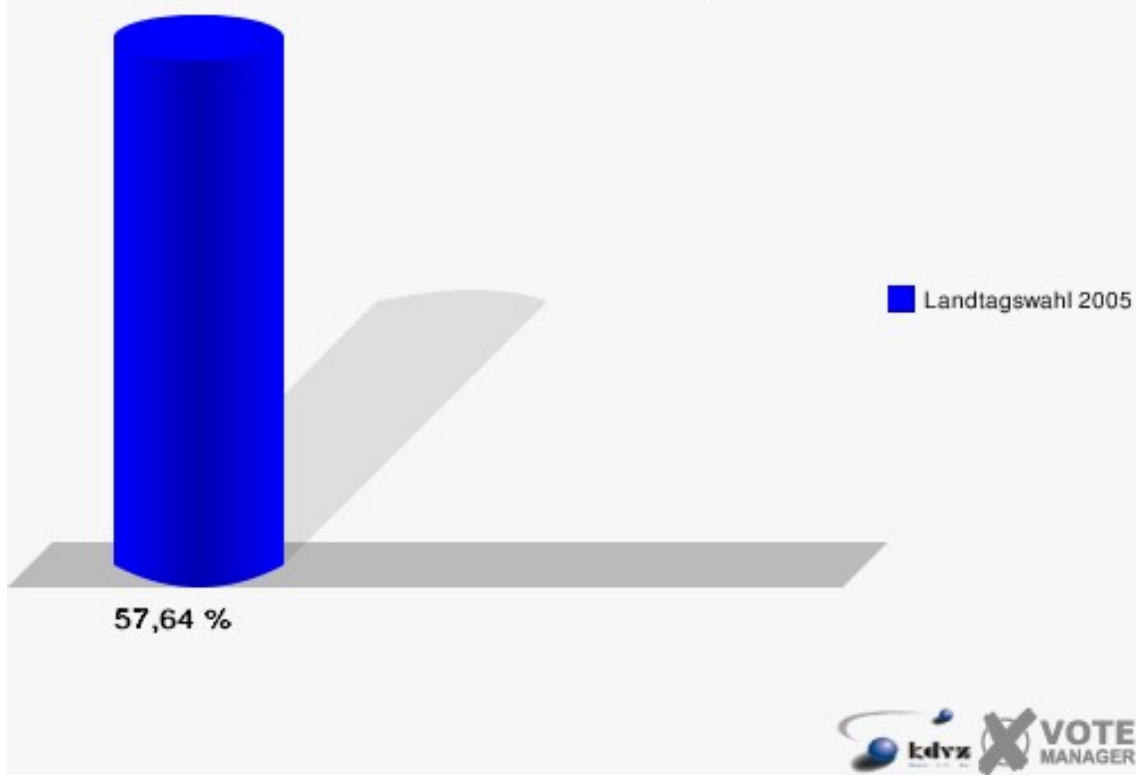


## Winden/Bergheim/Langenbroich 151

	Anzahl	Prozent
Wahlberechtigte	635	
Wähler/innen	366	57,64 %
ungültige Stimmen	6	1,64 %
gültige Stimmen	360	98,36 %
Koschorreck, SPD	127	35,28 %
Seel, CDU	185	51,39 %
Capune-Kitka, FDP	21	5,83 %
Hoffmann, GRÜNE	14	3,89 %
Walkowiak, REP	0	0,00 %
Dmytrowski, DIE LINKE	2	0,56 %
Joisten, BÜSO	1	0,28 %
Haller, NPD	2	0,56 %
Westermann, ÖDP	3	0,83 %
Inden, WASG	5	1,39 %

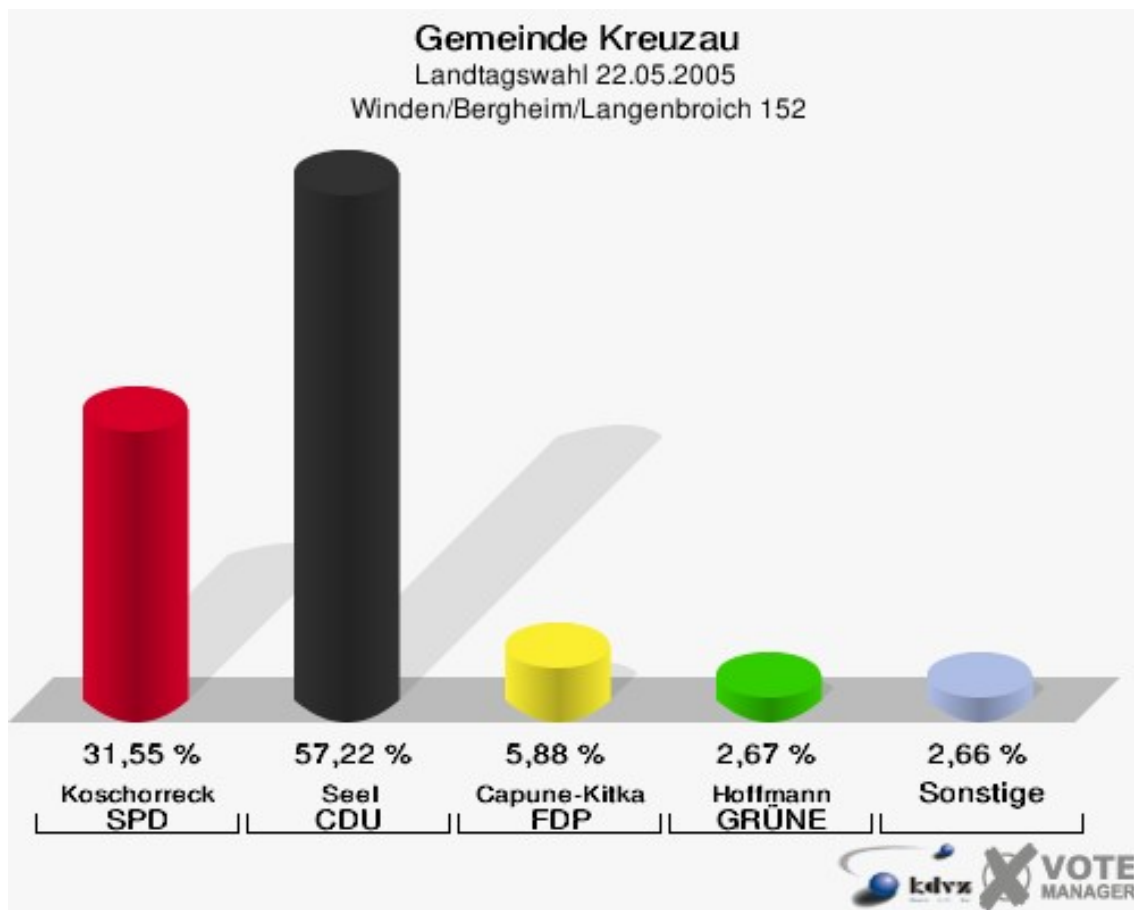


**Gemeinde Kreuzau**  
Landtagswahl 22.05.2005  
Wahlbeteiligung Winden/Bergheim/Langenbroich 151

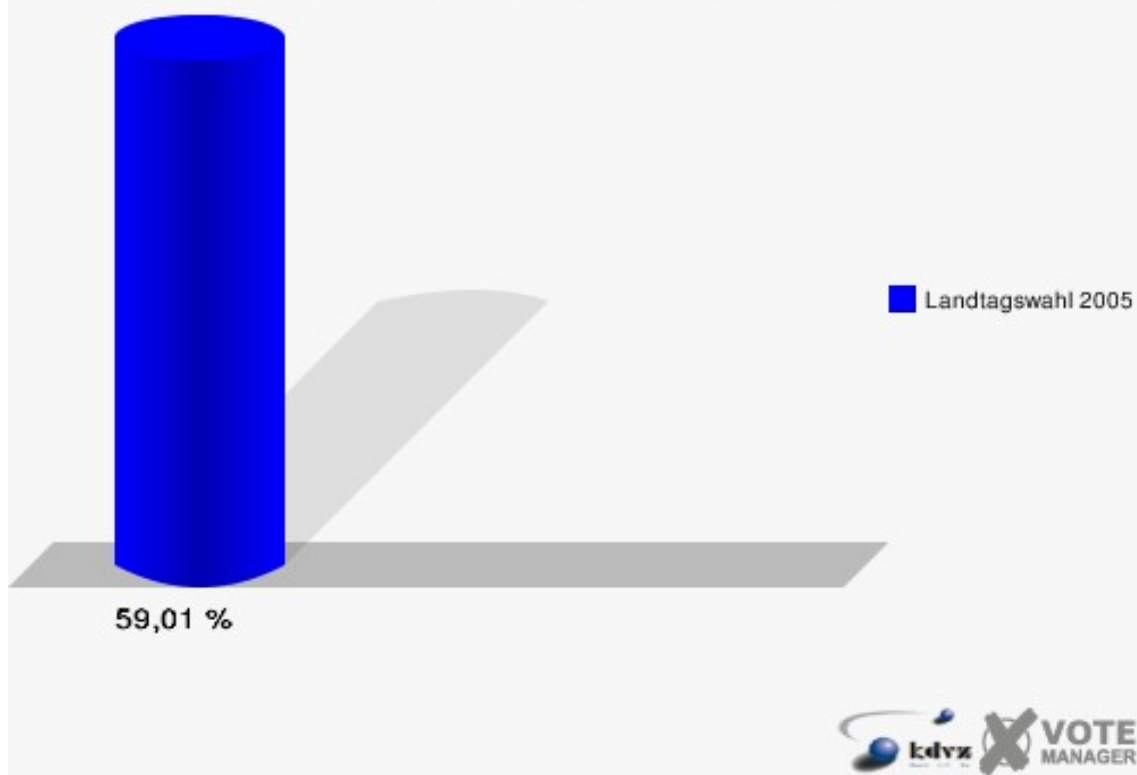


## Winden/Bergheim/Langenbroich 152

	Anzahl	Prozent
Wahlberechtigte	322	
Wähler/innen	190	59,01 %
ungültige Stimmen	3	1,58 %
gültige Stimmen	187	98,42 %
Koschorreck, SPD	59	31,55 %
Seel, CDU	107	57,22 %
Capune-Kitka, FDP	11	5,88 %
Hoffmann, GRÜNE	5	2,67 %
Walkowiak, REP	0	0,00 %
Dmytrowski, DIE LINKE	1	0,53 %
Joisten, BÜSO	1	0,53 %
Haller, NPD	0	0,00 %
Westermann, ÖDP	0	0,00 %
Inden, WASG	3	1,60 %

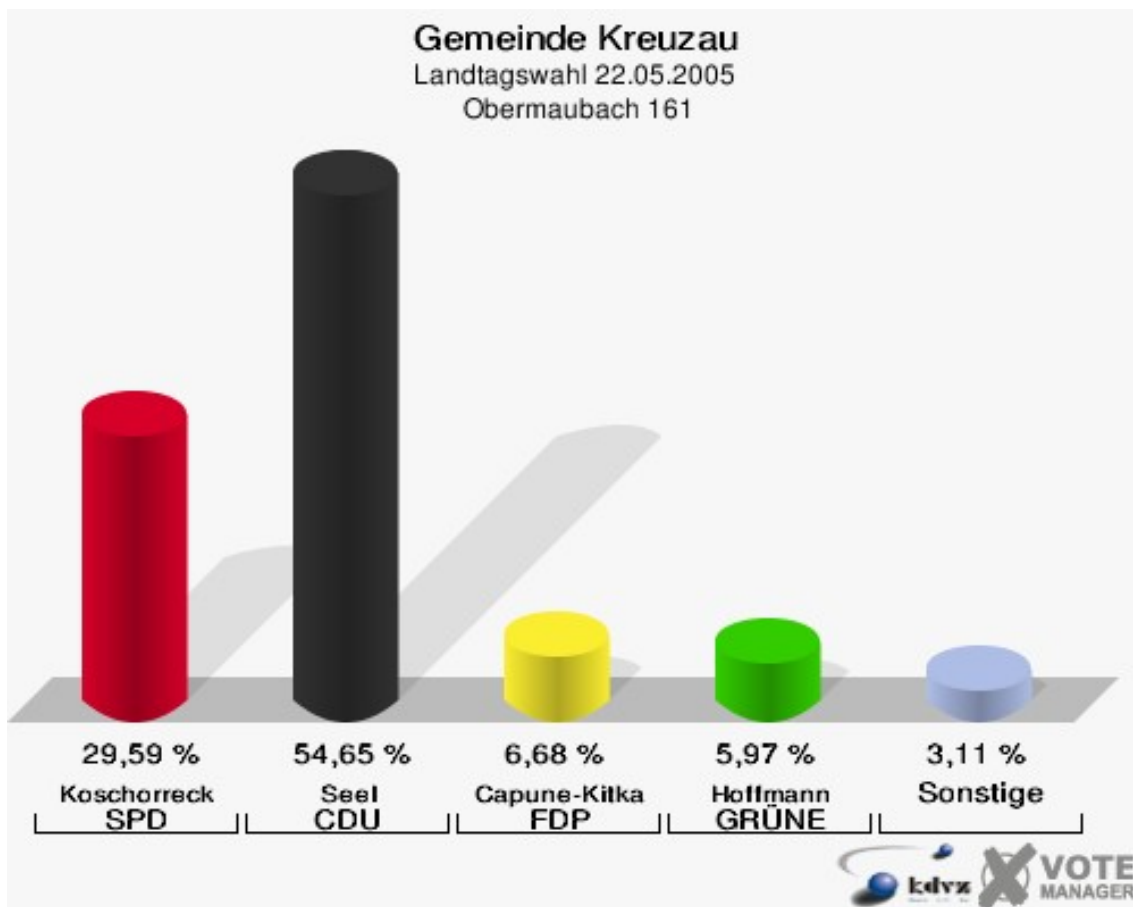


**Gemeinde Kreuzau**  
Landtagswahl 22.05.2005  
Wahlbeteiligung Winden/Bergheim/Langenbroich 152

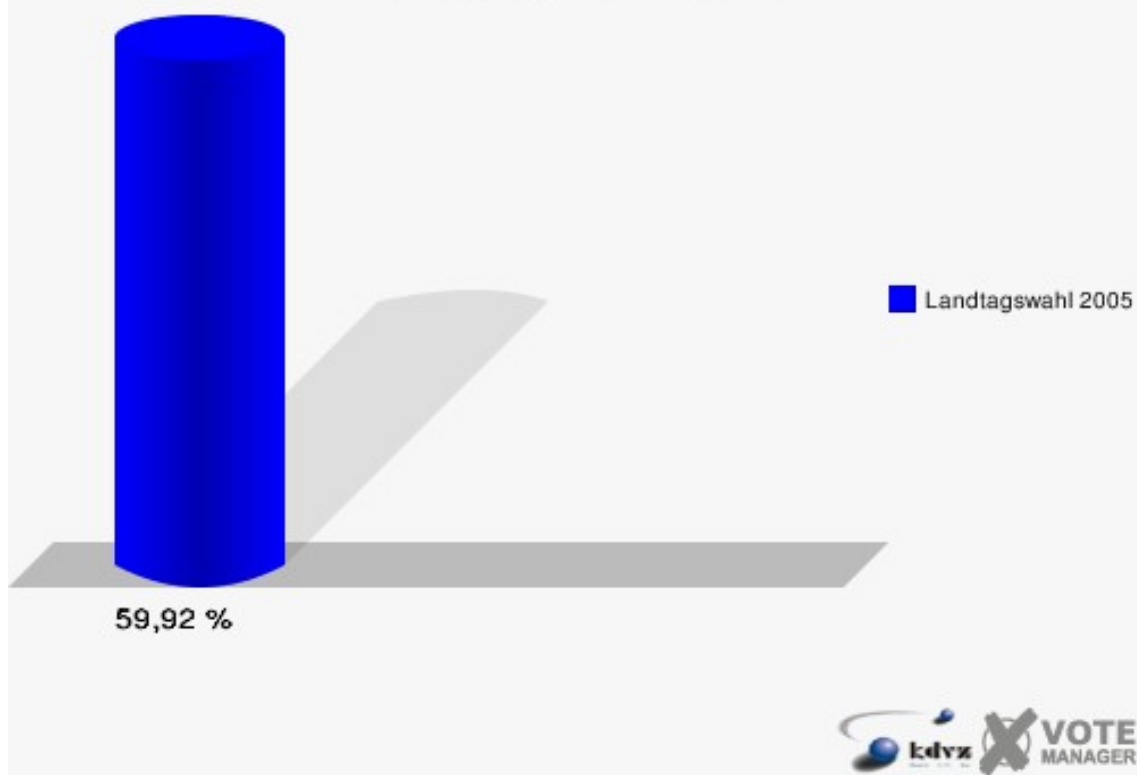


## Obermaubach 161

	Anzahl	Prozent
Wahlberechtigte	706	
Wähler/innen	423	59,92 %
ungültige Stimmen	4	0,95 %
gültige Stimmen	419	99,05 %
Koschorreck, SPD	124	29,59 %
Seel, CDU	229	54,65 %
Capune-Kitka, FDP	28	6,68 %
Hoffmann, GRÜNE	25	5,97 %
Walkowiak, REP	0	0,00 %
Dmytrowski, DIE LINKE	0	0,00 %
Joisten, BÜSO	2	0,48 %
Haller, NPD	2	0,48 %
Westermann, ÖDP	2	0,48 %
Inden, WASG	7	1,67 %

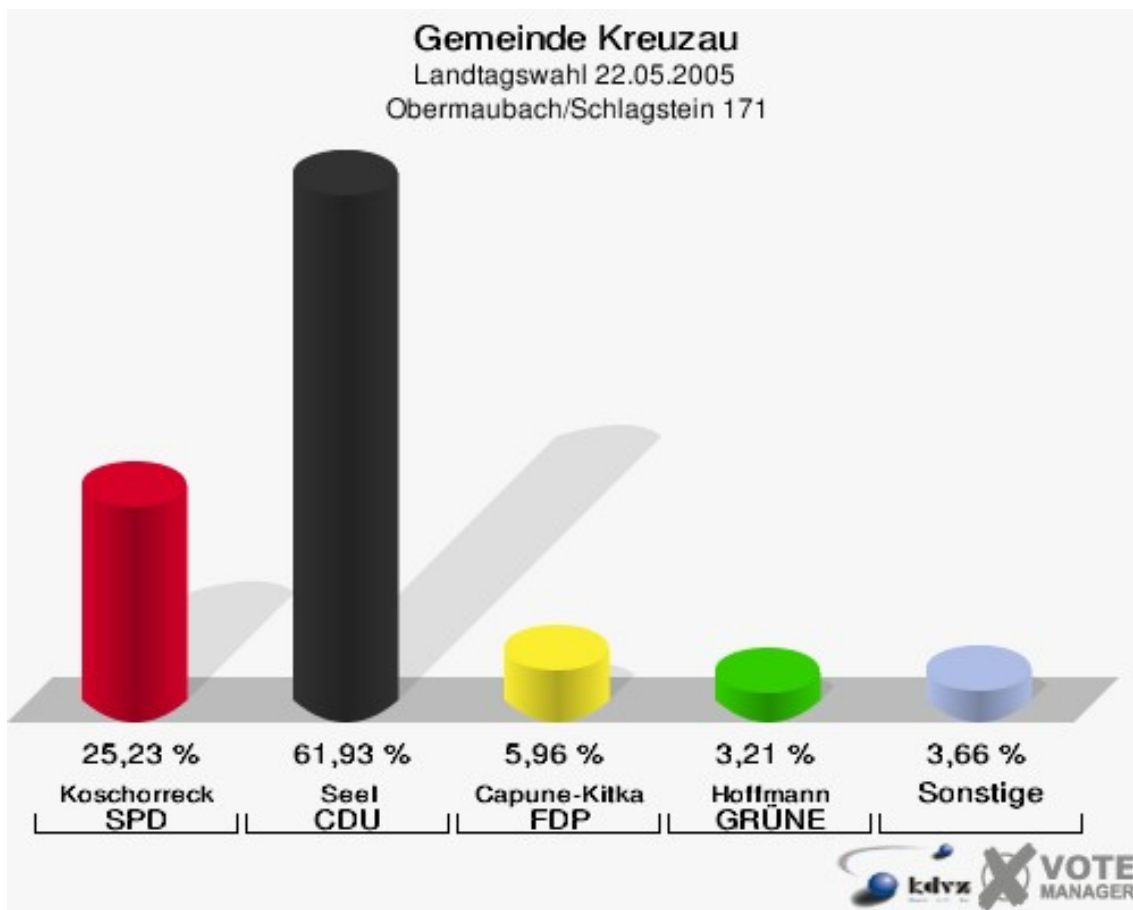


**Gemeinde Kreuzau**  
Landtagswahl 22.05.2005  
Wahlbeteiligung Obermaubach 161

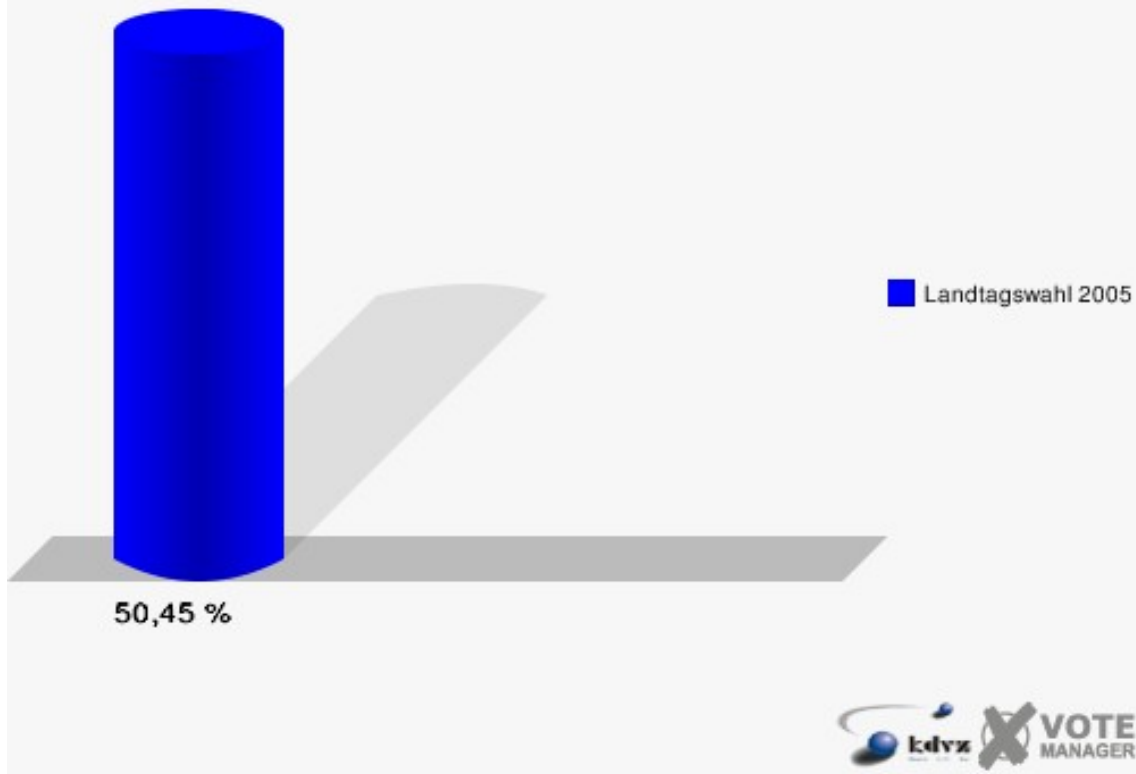


## Obermaubach/Schlagstein 171

	Anzahl	Prozent
Wahlberechtigte	440	
Wähler/innen	222	50,45 %
ungültige Stimmen	4	1,80 %
gültige Stimmen	218	98,20 %
Koschorreck, SPD	55	25,23 %
Seel, CDU	135	61,93 %
Capune-Kitka, FDP	13	5,96 %
Hoffmann, GRÜNE	7	3,21 %
Walkowiak, REP	4	1,83 %
Dmytrowski, DIE LINKE	0	0,00 %
Joisten, BÜSO	0	0,00 %
Haller, NPD	0	0,00 %
Westermann, ÖDP	0	0,00 %
Inden, WASG	4	1,83 %



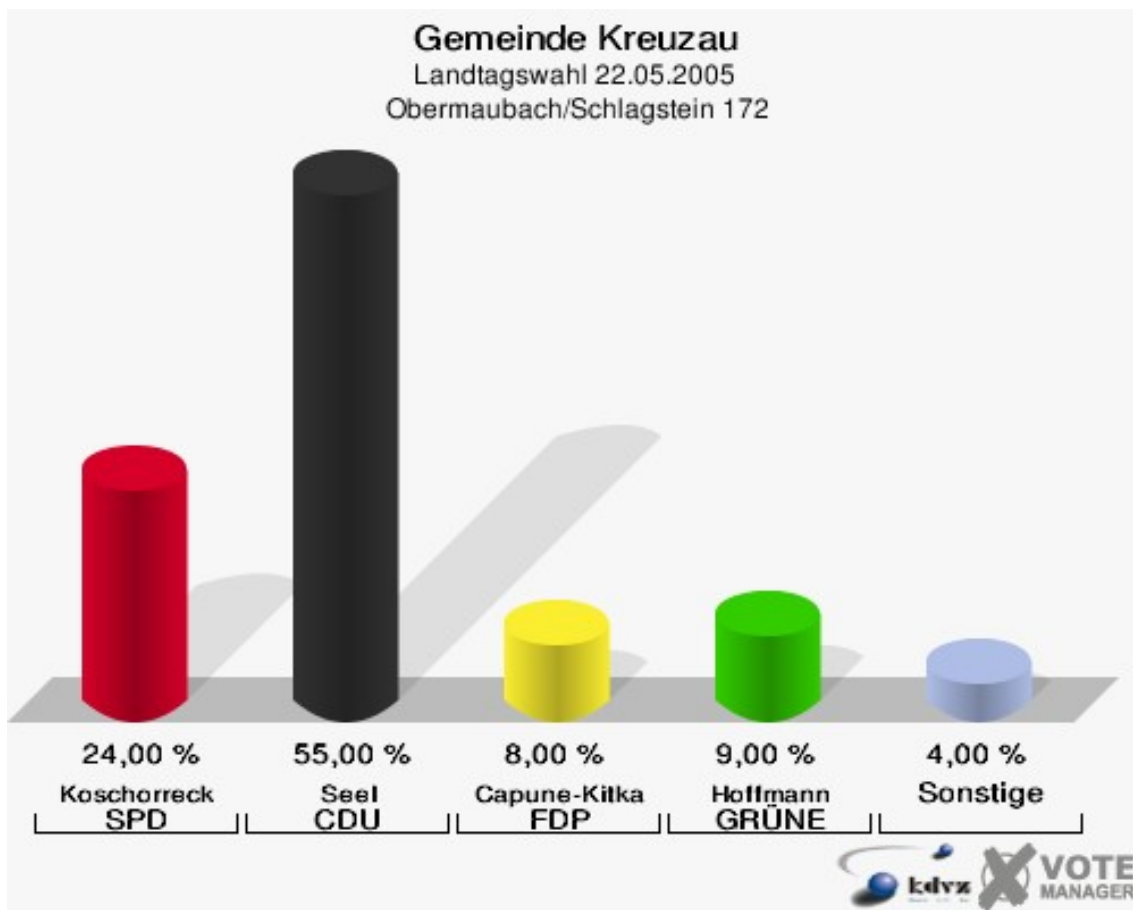
**Gemeinde Kreuzau**  
Landtagswahl 22.05.2005  
Wahlbeteiligung Obermaubach/Schlagstein 171



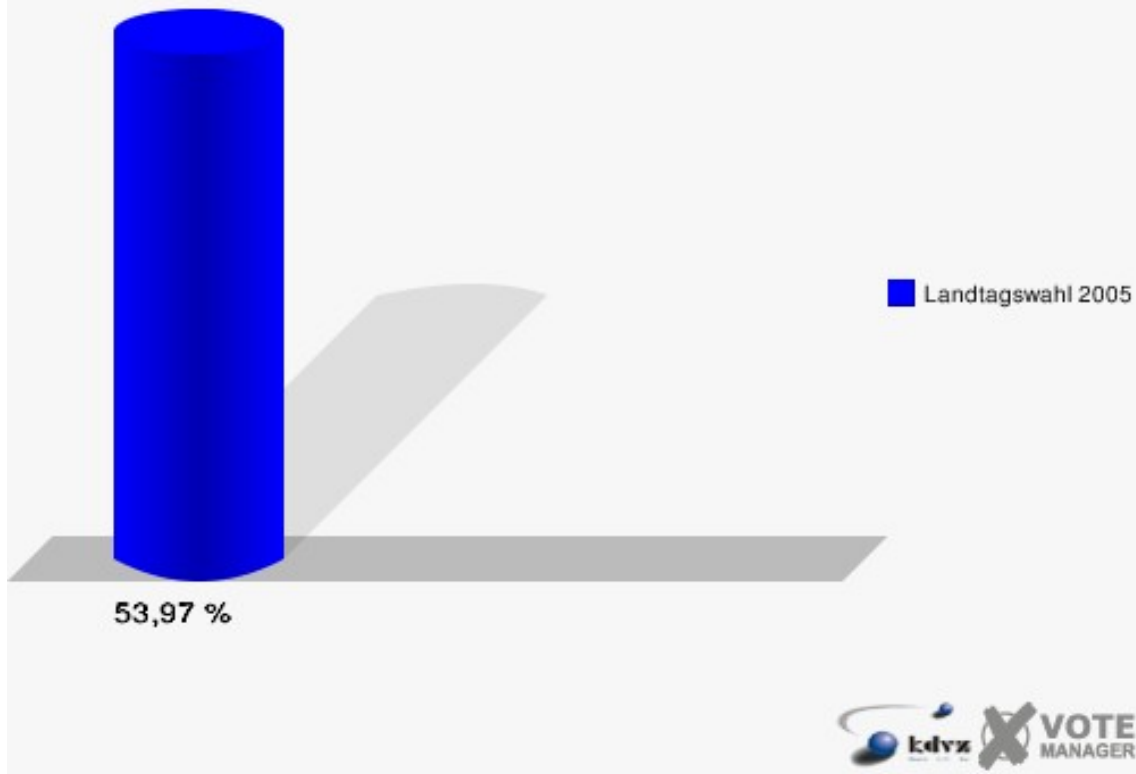


## Obermaubach/Schlagstein 172

	Anzahl	Prozent
Wahlberechtigte	189	
Wähler/innen	102	53,97 %
ungültige Stimmen	2	1,96 %
gültige Stimmen	100	98,04 %
Koschorreck, SPD	24	24,00 %
Seel, CDU	55	55,00 %
Capune-Kitka, FDP	8	8,00 %
Hoffmann, GRÜNE	9	9,00 %
Walkowiak, REP	0	0,00 %
Dmytrowski, DIE LINKE	1	1,00 %
Joisten, BÜSO	0	0,00 %
Haller, NPD	1	1,00 %
Westermann, ÖDP	0	0,00 %
Inden, WASG	2	2,00 %

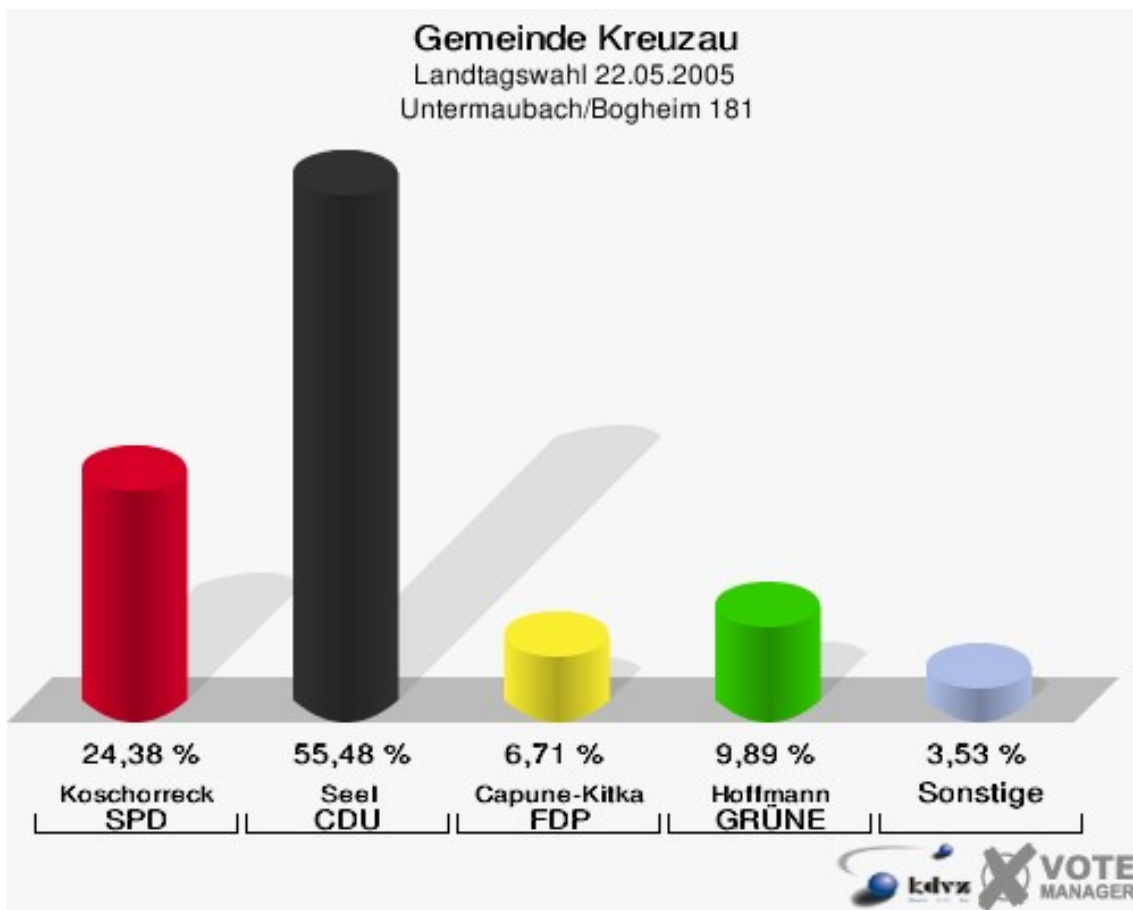


**Gemeinde Kreuzau**  
Landtagswahl 22.05.2005  
Wahlbeteiligung Obermaubach/Schlagstein 172

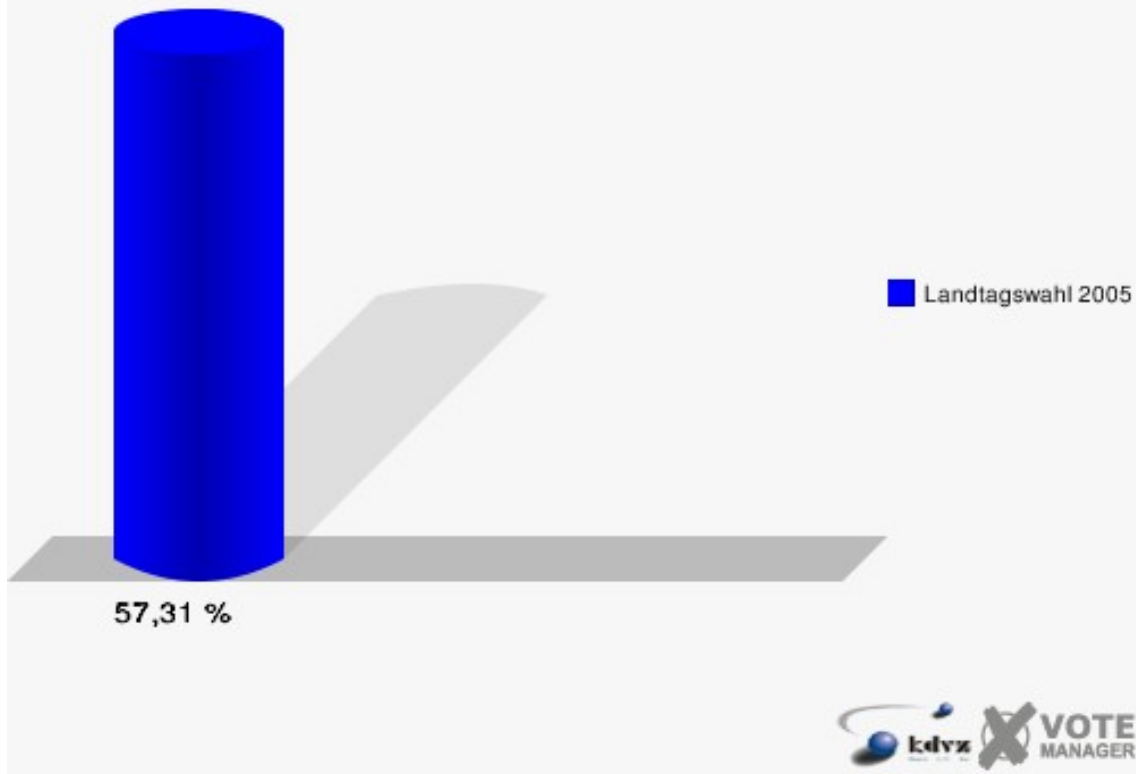


## Untermaubach/Bogheim 181

	Anzahl	Prozent
Wahlberechtigte	499	
Wähler/innen	286	57,31 %
ungültige Stimmen	3	1,05 %
gültige Stimmen	283	98,95 %
Koschorreck, SPD	69	24,38 %
Seel, CDU	157	55,48 %
Capune-Kitka, FDP	19	6,71 %
Hoffmann, GRÜNE	28	9,89 %
Walkowiak, REP	0	0,00 %
Dmytrowski, DIE LINKE	1	0,35 %
Joisten, BÜSO	0	0,00 %
Haller, NPD	2	0,71 %
Westermann, ÖDP	3	1,06 %
Inden, WASG	4	1,41 %

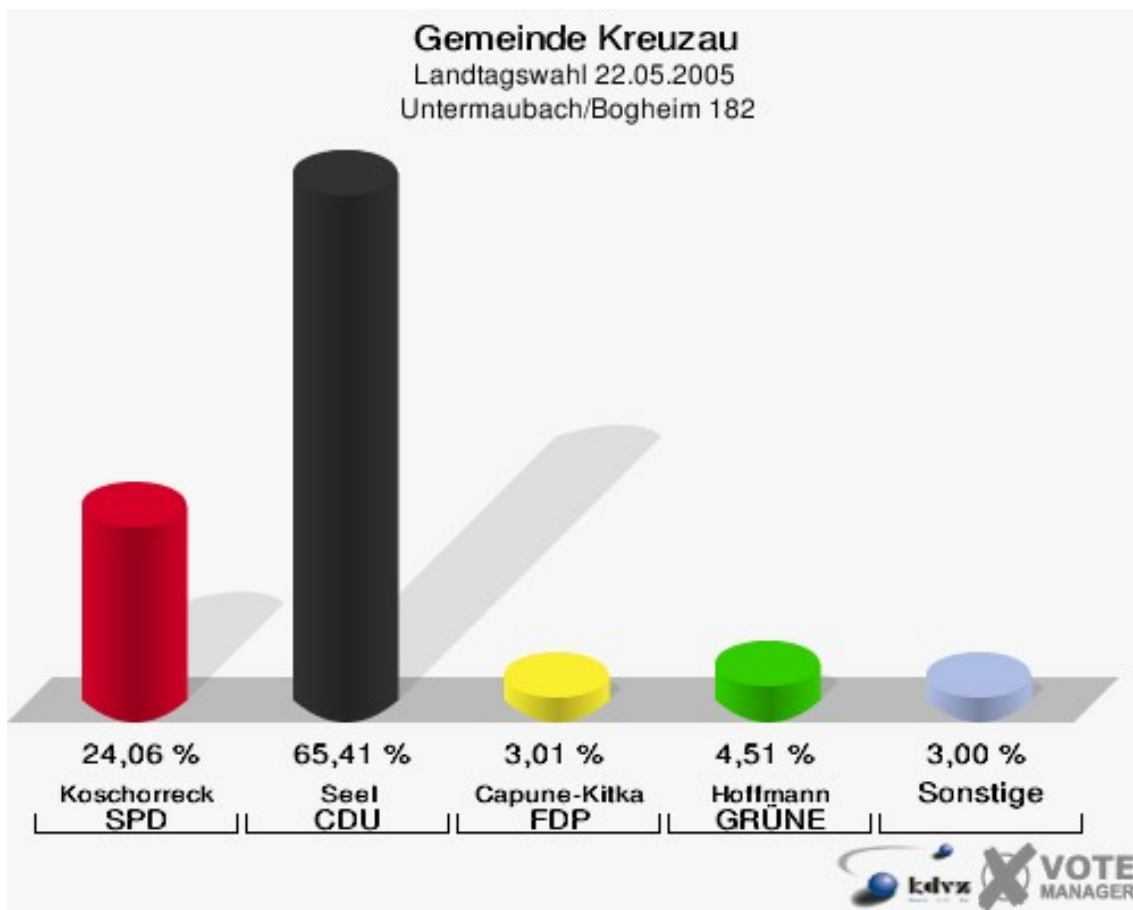


**Gemeinde Kreuzau**  
Landtagswahl 22.05.2005  
Wahlbeteiligung Untermaubach/Bogheim 181

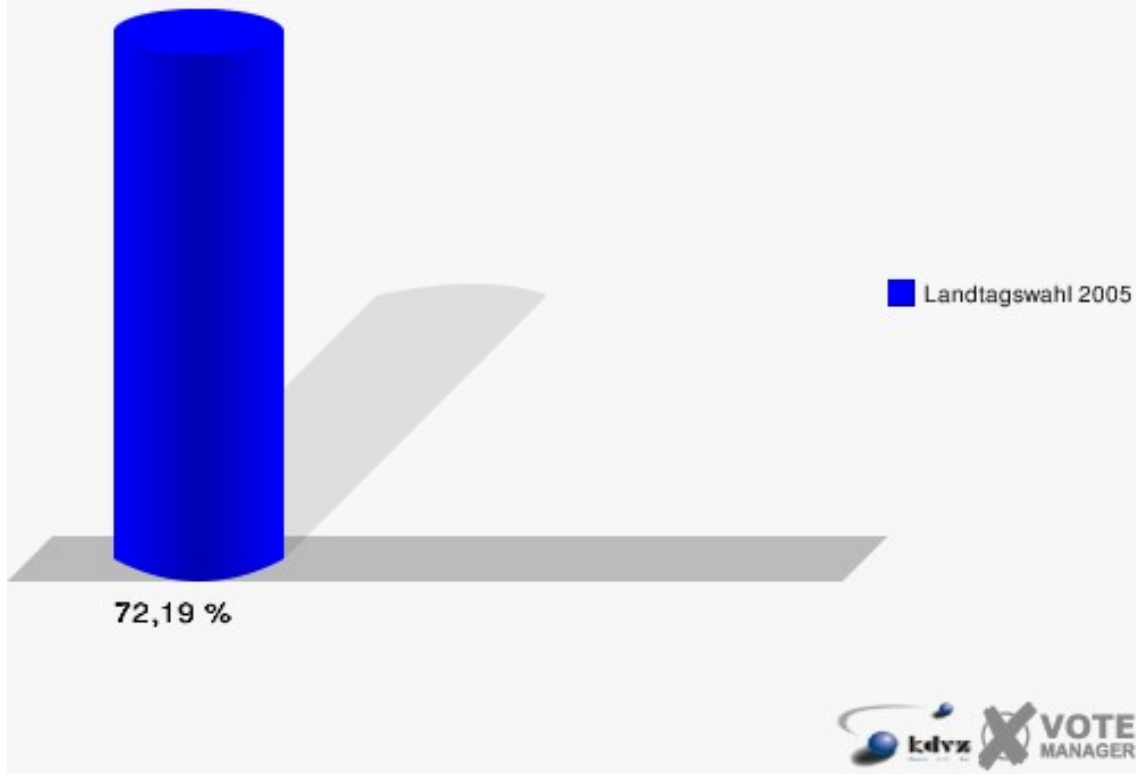


## Untermaubach/Bogheim 182

	Anzahl	Prozent
Wahlberechtigte	187	
Wähler/innen	135	72,19 %
ungültige Stimmen	2	1,48 %
gültige Stimmen	133	98,52 %
Koschorreck, SPD	32	24,06 %
Seel, CDU	87	65,41 %
Capune-Kitka, FDP	4	3,01 %
Hoffmann, GRÜNE	6	4,51 %
Walkowiak, REP	1	0,75 %
Dmytrowski, DIE LINKE	2	1,50 %
Joisten, BÜSO	0	0,00 %
Haller, NPD	1	0,75 %
Westermann, ÖDP	0	0,00 %
Inden, WASG	0	0,00 %

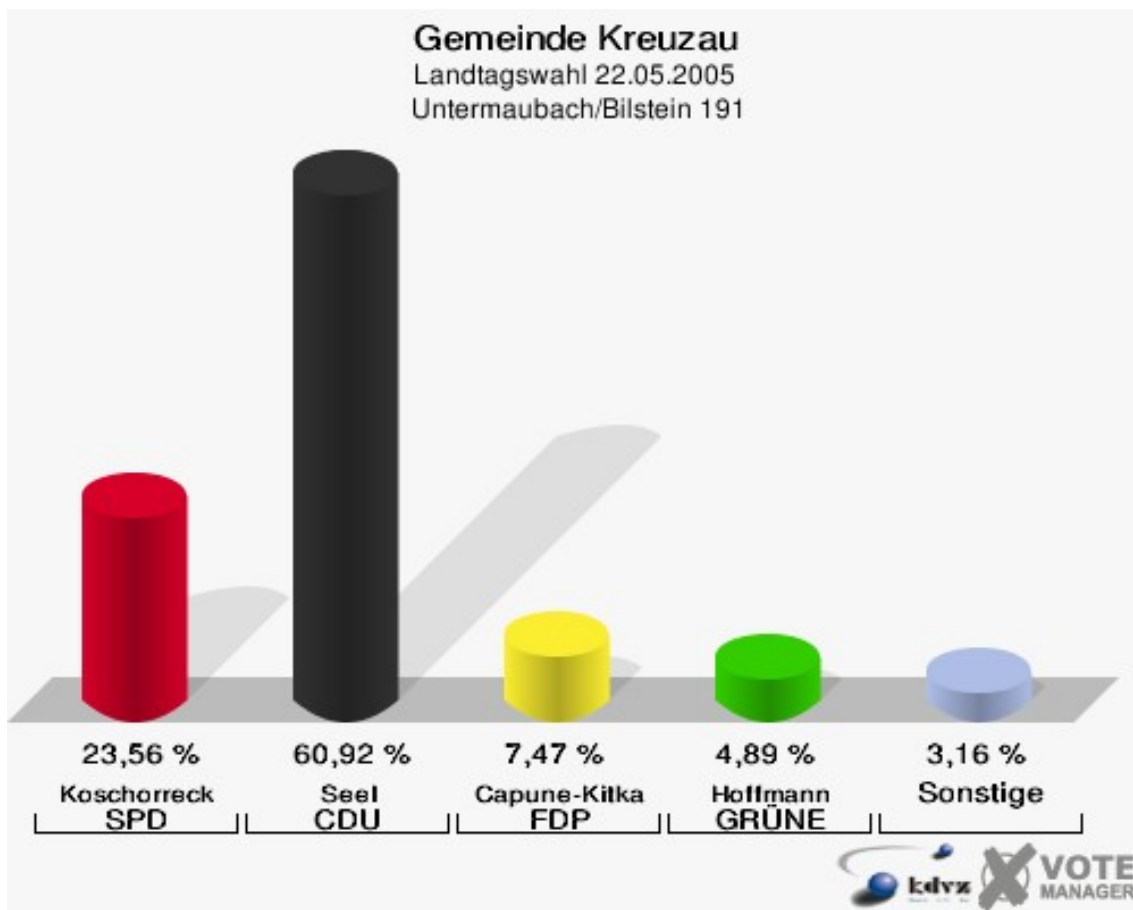


**Gemeinde Kreuzau**  
Landtagswahl 22.05.2005  
Wahlbeteiligung Untermaubach/Bogheim 182

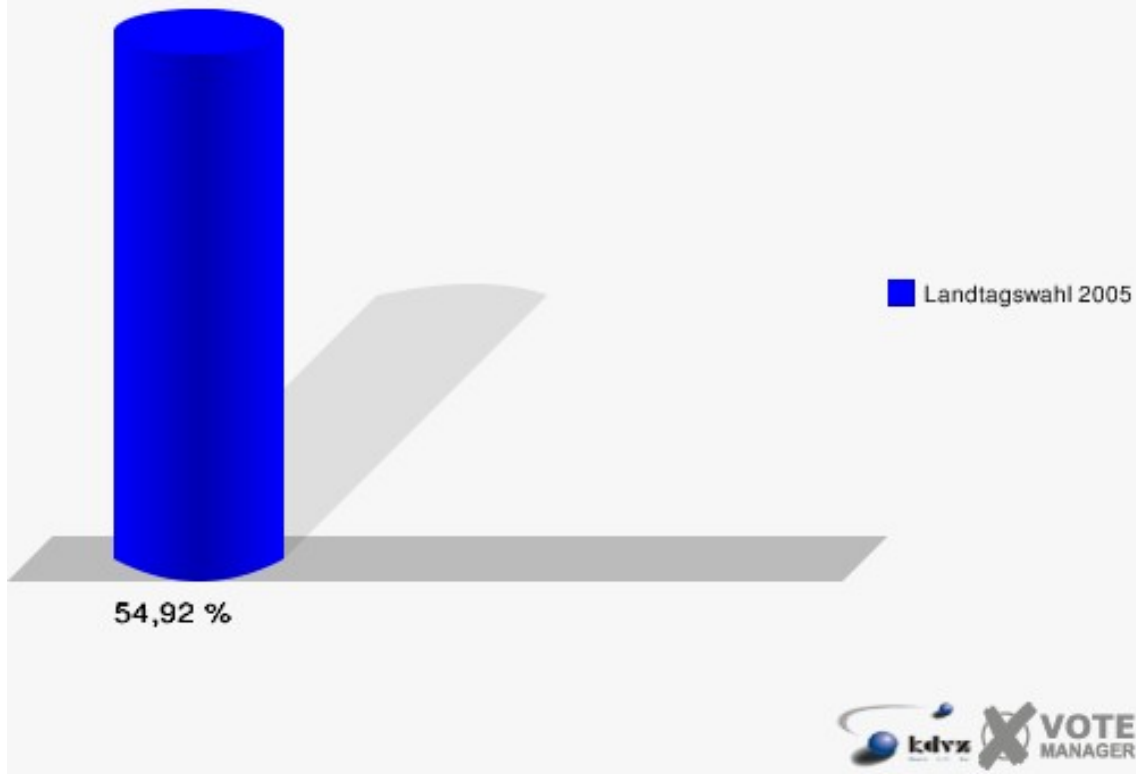


## Untermaubach/Bilstein 191

	Anzahl	Prozent
Wahlberechtigte	650	
Wähler/innen	357	54,92 %
ungültige Stimmen	9	2,52 %
gültige Stimmen	348	97,48 %
Koschorreck, SPD	82	23,56 %
Seel, CDU	212	60,92 %
Capune-Kitka, FDP	26	7,47 %
Hoffmann, GRÜNE	17	4,89 %
Walkowiak, REP	1	0,29 %
Dmytrowski, DIE LINKE	0	0,00 %
Joisten, BÜSO	0	0,00 %
Haller, NPD	2	0,57 %
Westermann, ÖDP	0	0,00 %
Inden, WASG	8	2,30 %



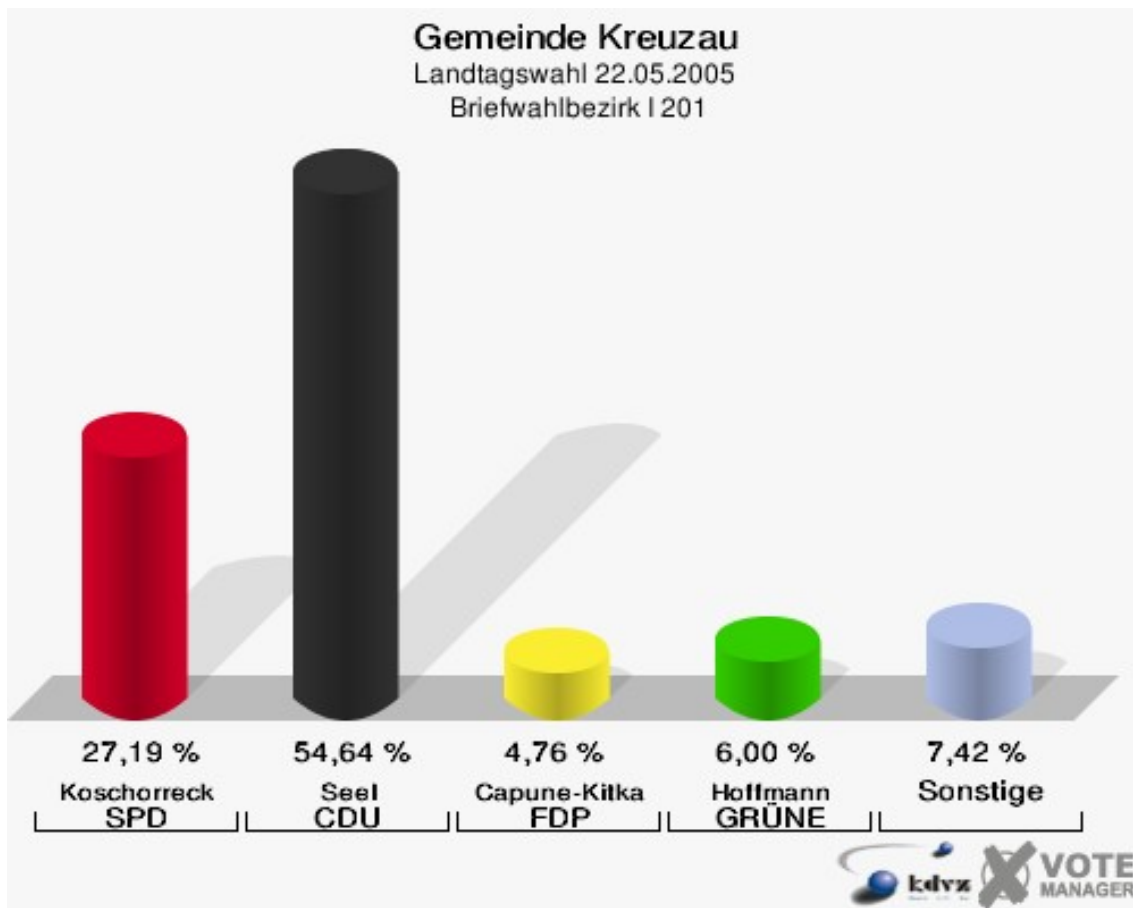
**Gemeinde Kreuzau**  
Landtagswahl 22.05.2005  
Wahlbeteiligung Untermaubach/Bilstein 191





## Briefwahlbezirk I 201

	Anzahl	Prozent
Wähler/innen	1.640	
ungültige Stimmen	22	1,34 %
gültige Stimmen	1.618	98,66 %
Koschorreck, SPD	440	27,19 %
Seel, CDU	884	54,64 %
Capune-Kitka, FDP	77	4,76 %
Hoffmann, GRÜNE	97	6,00 %
Walkowiak, REP	8	0,49 %
Dmytrowski, DIE LINKE	20	1,24 %
Joisten, BÜSO	9	0,56 %
Haller, NPD	9	0,56 %
Westermann, ÖDP	5	0,31 %
Inden, WASG	69	4,26 %





























# Übersicht Stimmbezirke

## Gemeinde Kreuzau Landtagswahl 22.05.2005 Zusammenstellung der Ergebnisse nach Stimmbezirken

Stimmbezirk	Wahlberechtigte	Wähler	gültig	Koschorreck SPD	Seel CDU	Capune-Kitka FDP	Hoffmann GRÜNE	Walkowiak REP	Dmytrowski DIE LINKE	Joisten BÜSO	Haller NPD	Westermann ÖDP	Inden WASG
<b>Boich/Leversbach 011</b>	97	63	61	21	<b>32</b>	2	5	0	1	0	0	0	0
		64,95 %	96,83 %	34,43 %	<b>52,46 %</b>	3,28 %	8,20 %	0,00 %	1,64 %	0,00 %	0,00 %	0,00 %	0,00 %
<b>Boich/Leversbach 012</b>	461	277	274	62	<b>167</b>	20	13	1	2	2	2	0	5
		60,09 %	98,92 %	22,63 %	<b>60,95 %</b>	7,30 %	4,74 %	0,36 %	0,73 %	0,73 %	0,73 %	0,00 %	1,82 %
<b>Boich/Thum 021</b>	379	230	223	64	<b>113</b>	16	19	2	3	0	5	0	1
		60,69 %	96,96 %	28,70 %	<b>50,67 %</b>	7,17 %	8,52 %	0,90 %	1,35 %	0,00 %	2,24 %	0,00 %	0,45 %
<b>Boich/Thum 022</b>	355	192	186	41	<b>122</b>	6	6	4	1	0	4	0	2
		54,08 %	96,88 %	22,04 %	<b>65,59 %</b>	3,23 %	3,23 %	2,15 %	0,54 %	0,00 %	2,15 %	0,00 %	1,08 %
<b>Drove 031</b>	692	406	390	105	<b>236</b>	22	12	2	0	0	6	0	7
		58,67 %	96,06 %	26,92 %	<b>60,51 %</b>	5,64 %	3,08 %	0,51 %	0,00 %	0,00 %	1,54 %	0,00 %	1,79 %
<b>Drove 041</b>	766	448	433	99	<b>272</b>	21	31	1	1	1	2	1	4
		58,49 %	96,65 %	22,86 %	<b>62,82 %</b>	4,85 %	7,16 %	0,23 %	0,23 %	0,23 %	0,46 %	0,23 %	0,92 %
<b>Kreuzau 051</b>	790	416	411	110	<b>242</b>	24	21	0	4	1	3	0	6
		52,66 %	98,80 %	26,76 %	<b>58,88 %</b>	5,84 %	5,11 %	0,00 %	0,97 %	0,24 %	0,73 %	0,00 %	1,46 %
<b>Kreuzau 061</b>	872	425	416	115	<b>227</b>	23	27	3	4	1	7	0	9
		48,74 %	97,88 %	27,64 %	<b>54,57 %</b>	5,53 %	6,49 %	0,72 %	0,96 %	0,24 %	1,68 %	0,00 %	2,16 %
<b>Kreuzau 071</b>	726	413	408	104	<b>229</b>	32	29	4	2	1	2	1	4
		56,89 %	98,79 %	25,49 %	<b>56,13 %</b>	7,84 %	7,11 %	0,98 %	0,49 %	0,25 %	0,49 %	0,25 %	0,98 %
<b>Kreuzau 081</b>	717	436	429	107	<b>247</b>	31	29	0	4	3	0	1	7
		60,81 %	98,39 %	24,94 %	<b>57,58 %</b>	7,23 %	6,76 %	0,00 %	0,93 %	0,70 %	0,00 %	0,23 %	1,63 %
<b>Kreuzau 091</b>	802	423	419	112	<b>252</b>	22	15	1	1	1	5	2	8
		52,74 %	99,05 %	26,73 %	<b>60,14 %</b>	5,25 %	3,58 %	0,24 %	0,24 %	0,24 %	1,19 %	0,48 %	1,91 %
<b>Stockheim 101</b>	714	314	310	85	<b>165</b>	27	9	1	1	2	4	2	14
		43,98 %	98,73 %	27,42 %	<b>53,23 %</b>	8,71 %	2,90 %	0,32 %	0,32 %	0,65 %	1,29 %	0,65 %	4,52 %
<b>Stockheim 111</b>	787	407	402	129	<b>226</b>	18	12	0	2	0	4	1	10
		51,72 %	98,77 %	32,09 %	<b>56,22 %</b>	4,48 %	2,99 %	0,00 %	0,50 %	0,00 %	1,00 %	0,25 %	2,49 %
<b>Stockheim/Drove 121</b>	427	259	253	88	<b>130</b>	19	10	1	1	1	2	0	1
		60,66 %	97,68 %	34,78 %	<b>51,38 %</b>	7,51 %	3,95 %	0,40 %	0,40 %	0,40 %	0,79 %	0,00 %	0,40 %
<b>Stockheim/Drove 122</b>	246	149	145	33	<b>91</b>	8	5	1	5	1	1	0	0
		60,57 %	97,32 %	22,76 %	<b>62,76 %</b>	5,52 %	3,45 %	0,69 %	3,45 %	0,69 %	0,69 %	0,00 %	0,00 %
<b>Üdingen 131</b>	584	361	353	123	<b>175</b>	27	18	1	1	0	3	1	4
		61,82 %	97,78 %	34,84 %	<b>49,58 %</b>	7,65 %	5,10 %	0,28 %	0,28 %	0,00 %	0,85 %	0,28 %	1,13 %
<b>Winden 141</b>	954	544	533	199	<b>254</b>	29	23	1	9	3	9	1	5
		57,02 %	97,98 %	37,34 %	<b>47,65 %</b>	5,44 %	4,32 %	0,19 %	1,69 %	0,56 %	1,69 %	0,19 %	0,94 %

Stimmbezirk	Wahlberechtigte	Wähler	gültig	Koschorreck SPD	Seel CDU	Capune-Kitka FDP	Hoffmann GRÜNE	Walkowiak REP	Dmytrowski DIE LINKE	Joisten BÜSO	Haller NPD	Westermann ÖDP	Inden WASG
<b>Winden/Bergheim/Langenbroich 151</b>	635	366	360	127	<b>185</b>	21	14	0	2	1	2	3	5
		57,64 %	98,36 %	35,28 %	<b>51,39 %</b>	5,83 %	3,89 %	0,00 %	0,56 %	0,28 %	0,56 %	0,83 %	1,39 %
<b>Winden/Bergheim/Langenbroich 152</b>	322	190	187	59	<b>107</b>	11	5	0	1	1	0	0	3
		59,01 %	98,42 %	31,55 %	<b>57,22 %</b>	5,88 %	2,67 %	0,00 %	0,53 %	0,53 %	0,00 %	0,00 %	1,60 %
<b>Obermaubach 161</b>	706	423	419	124	<b>229</b>	28	25	0	0	2	2	2	7
		59,92 %	99,05 %	29,59 %	<b>54,65 %</b>	6,68 %	5,97 %	0,00 %	0,00 %	0,48 %	0,48 %	0,48 %	1,67 %
<b>Obermaubach/Schlagstein 171</b>	440	222	218	55	<b>135</b>	13	7	4	0	0	0	0	4
		50,45 %	98,20 %	25,23 %	<b>61,93 %</b>	5,96 %	3,21 %	1,83 %	0,00 %	0,00 %	0,00 %	0,00 %	1,83 %
<b>Obermaubach/Schlagstein 172</b>	189	102	100	24	<b>55</b>	8	9	0	1	0	1	0	2
		53,97 %	98,04 %	24,00 %	<b>55,00 %</b>	8,00 %	9,00 %	0,00 %	1,00 %	0,00 %	1,00 %	0,00 %	2,00 %
<b>Untermaubach/Bogheim 181</b>	499	286	283	69	<b>157</b>	19	28	0	1	0	2	3	4
		57,31 %	98,95 %	24,38 %	<b>55,48 %</b>	6,71 %	9,89 %	0,00 %	0,35 %	0,00 %	0,71 %	1,06 %	1,41 %
<b>Untermaubach/Bogheim 182</b>	187	135	133	32	<b>87</b>	4	6	1	2	0	1	0	0
		72,19 %	98,52 %	24,06 %	<b>65,41 %</b>	3,01 %	4,51 %	0,75 %	1,50 %	0,00 %	0,75 %	0,00 %	0,00 %
<b>Untermaubach/Bilstein 191</b>	650	357	348	82	<b>212</b>	26	17	1	0	0	2	0	8
		54,92 %	97,48 %	23,56 %	<b>60,92 %</b>	7,47 %	4,89 %	0,29 %	0,00 %	0,00 %	0,57 %	0,00 %	2,30 %
<b>Briefwahlbezirk I 201</b>	0	1.640	1.618	440	<b>884</b>	77	97	8	20	9	9	5	69
			98,66 %	27,19 %	<b>54,64 %</b>	4,76 %	6,00 %	0,49 %	1,24 %	0,56 %	0,56 %	0,31 %	4,26 %
<b>Gemeinde Kreuzau</b>	13.997	9.484	9.312	2.609	<b>5.231</b>	554	492	37	69	30	78	23	189
		67,76 %	98,19 %	28,02 %	<b>56,17 %</b>	5,95 %	5,28 %	0,40 %	0,74 %	0,32 %	0,84 %	0,25 %	2,03 %



























Gemeinde Kreuzau  
Landtagswahl 22.05.2005  
Koschorreck, SPD, Ergebnis  
Stimmbezirk-Übersicht

Winden 141	37,34 %	
Winden/Bergheim/Langenbroich 151	35,28 %	
Üdingen 131	34,84 %	
Stockheim/Drove 121	34,78 %	
Boich/Leversbach 011	34,43 %	
Stockheim 111	32,09 %	
Winden/Bergheim/Langenbroich 152	31,55 %	
Obermaubach 161	29,59 %	
Boich/Thum 021	28,70 %	
Kreuzau 061	27,64 %	
Stockheim 101	27,42 %	
Briefwahlbezirk I 201	27,19 %	
Drove 031	26,92 %	
Kreuzau 051	26,76 %	
Kreuzau 091	26,73 %	
Kreuzau 071	25,49 %	
Obermaubach/Schlagstein 171	25,23 %	
Kreuzau 081	24,94 %	
Untermaubach/Bogheim 181	24,38 %	
Untermaubach/Bogheim 182	24,06 %	
Obermaubach/Schlagstein 172	24,00 %	
Untermaubach/Bilstein 191	23,56 %	
Drove 041	22,86 %	
Stockheim/Drove 122	22,76 %	
Boich/Leversbach 012	22,63 %	
Boich/Thum 022	22,04 %	


























Gemeinde Kreuzau  
Landtagswahl 22.05.2005  
Seel, CDU, Ergebnis  
Stimmbezirk-Übersicht

Boich/Thum 022	65,59 %	
Untermaubach/Bogheim 182	65,41 %	
Drove 041	62,82 %	
Stockheim/Drove 122	62,76 %	
Obermaubach/Schlagstein 171	61,93 %	
Boich/Leversbach 012	60,95 %	
Untermaubach/Bilstein 191	60,92 %	
Drove 031	60,51 %	
Kreuzau 091	60,14 %	
Kreuzau 051	58,88 %	
Kreuzau 081	57,58 %	
Winden/Bergheim/Langenbroich 152	57,22 %	
Stockheim 111	56,22 %	
Kreuzau 071	56,13 %	
Untermaubach/Bogheim 181	55,48 %	
Obermaubach/Schlagstein 172	55,00 %	
Obermaubach 161	54,65 %	
Briefwahlbezirk I 201	54,64 %	
Kreuzau 061	54,57 %	
Stockheim 101	53,23 %	
Boich/Leversbach 011	52,46 %	
Winden/Bergheim/Langenbroich 151	51,39 %	
Stockheim/Drove 121	51,38 %	
Boich/Thum 021	50,67 %	
Üdingen 131	49,58 %	
Winden 141	47,65 %	

Gemeinde Kreuzau  
Landtagswahl 22.05.2005  
Capune-Kitka, FDP, Ergebnis  
Stimmbezirk-Übersicht

Stockheim 101	8,71 %	
Obermaubach/Schlagstein 172	8,00 %	
Kreuzau 071	7,84 %	
Üdingen 131	7,65 %	
Stockheim/Drove 121	7,51 %	
Untermaubach/Bilstein 191	7,47 %	
Boich/Leversbach 012	7,30 %	
Kreuzau 081	7,23 %	
Boich/Thum 021	7,17 %	
Untermaubach/Bogheim 181	6,71 %	
Obermaubach 161	6,68 %	
Obermaubach/Schlagstein 171	5,96 %	
Winden/Bergheim/Langenbroich 152	5,88 %	
Kreuzau 051	5,84 %	
Winden/Bergheim/Langenbroich 151	5,83 %	
Drove 031	5,64 %	
Kreuzau 061	5,53 %	
Stockheim/Drove 122	5,52 %	
Winden 141	5,44 %	
Kreuzau 091	5,25 %	
Drove 041	4,85 %	
Briefwahlbezirk I 201	4,76 %	
Stockheim 111	4,48 %	
Boich/Leversbach 011	3,28 %	
Boich/Thum 022	3,23 %	
Untermaubach/Bogheim 182	3,01 %	

Gemeinde Kreuzau  
Landtagswahl 22.05.2005  
Hoffmann, GRÜNE, Ergebnis  
Stimmbezirk-Übersicht

Untermaubach/Bogheim 181	9,89 %	
Obermaubach/Schlagstein 172	9,00 %	
Boich/Thum 021	8,52 %	
Boich/Leversbach 011	8,20 %	
Drove 041	7,16 %	
Kreuzau 071	7,11 %	
Kreuzau 081	6,76 %	
Kreuzau 061	6,49 %	
Briefwahlbezirk I 201	6,00 %	
Obermaubach 161	5,97 %	
Kreuzau 051	5,11 %	
Üdingen 131	5,10 %	
Untermaubach/Bilstein 191	4,89 %	
Boich/Leversbach 012	4,74 %	
Untermaubach/Bogheim 182	4,51 %	
Winden 141	4,32 %	
Stockheim/Drove 121	3,95 %	
Winden/Bergheim/Langenbroich 151	3,89 %	
Kreuzau 091	3,58 %	
Stockheim/Drove 122	3,45 %	
Boich/Thum 022	3,23 %	
Obermaubach/Schlagstein 171	3,21 %	
Drove 031	3,08 %	
Stockheim 111	2,99 %	
Stockheim 101	2,90 %	
Winden/Bergheim/Langenbroich 152	2,67 %	